

16+

ГОРОД И ГОРОЖАНЕ

№25 (2259) ■ 22 ИЮНЯ 2017 ■ ЧЕТВЕРГ



**АЛЕКСАНДР
ЛОМАКИН:**

*«Врач должен
получать
76 тысяч»*

Стр.7

ВОЗВРАЩЕНИЕ ЧУДОТВОРЦА

**В ЖЕЛЕЗНОГОРСКЕ
ОБНАРУЖЕНА
СТАРИННАЯ ИКОНА**





**Железнодорожники,
любите свой город,
помните его историю!**

22 ИЮНЯ, РОВНО В 4 ЧАСА...

22 июня - День памяти и скорби.
76 лет назад началась Великая Отечественная война, самая страшная в истории. Что этот день значит для железнодорожников, как они относятся к попыткам переписать историю, хранят ли семейную память о тех событиях?

ПАМЯТЬ - ЭТО СВЯТОЕ

Лариса, гостья из Краснодара

- Для нашего народа очень важно помнить об этой дате, чтить события тех лет. Историческая память - это святое. И то, что в такую дату проводятся различные мероприятия, очень правильно. Еще нужно в школах преподавать историю так, чтобы больше раскрывалась тема патриотизма.



ВСЕ ПЛАКАЛИ!

Зинаида Георгиевна, пенсионерка

- Хорошо помню 22 июня 1941-го... Все плакали! Мне было тогда 8 лет, жили в Тульской области, в Киреевке. На следующий день начался призыв, я сама брату-десятикласснику повестку отослала. Теперь про события тех лет внуку рассказываю. Ему 6 всего, еще не понимает, кто такие фашисты и почему так произошло, но говорить об этом считаю своим долгом.



СОВЕТСКИЕ ФИЛЬМЫ ЛУЧШИЕ

Алексей, ИСС

- Очень люблю старые фильмы о Великой Отечественной, мой любимый «В бой идут одни старики». Считаю, до сих пор нет ничего лучше советского военного кино. Снимали с душой, с правильными идеями. Сейчас же делают что попало, лишь бы в прокате заработать побольше.

ОТЕЦ ПРОШЕЛ ВОЙНУ

Светлана, ТИПТИС

- Отец мой Илья Темников воевал в габичных войсках. Помимо Великой Отечественной войны участвовал в боях с Японией. Из наград у него орден Красной Звезды и медали за победу над Японией и Германией. Жаль, что сейчас перевирают историю. Как выгодно, так и преподносят. А участников и очевидцев тех событий скоро ведь не останется.



ТЕПЕРЬ РАССЕКРЕЧИВАЮТ

Сергей, гость из Пермского края

- Сложно говорить, где правильно про войну рассуждают, а где нет. Раньше какие-то факты умалчивались по соображениям советской идеологии. Теперь многие документы рассекречены. Поэтому и получается порой разный взгляд на вещи. Это задача историков - донести до общества правдивые факты.

ДАМБА ВОССТАНОВЛЕНА

К депутату Законодательного собрания Красноярского края Петру Гаврилову 29 мая обратилась глава администрации сельсовета села Подсопки Сухобузимского района Елена Пирогова. Она рассказала о ежегодном бедствии - каждую весну ручей Минжуй разливаются и размывает дамбу, по которой проходит единственная дорога, ведущая от Подсопок к погосту. Как быть?

РУКОВОДСТВО района эту проблему знает и добросовестно пытается ее решить. Так, стоимость последнего капитального ремонта дамбы через Минжуй составила 600 тысяч рублей. Однако, как и предыдущие гидротехнические сооруже-

ния, ее смыло по весне. На совещании, прошедшем после депутатского приема с заместителем главы района А.В.Алпацким, решили провести дополнительное обследование на месте с участием всех заинтересованных сторон, но главное - свое мнение должны высказать


компетентные специалисты, которых направит депутат Петр Гаврилов.

Уже на следующей неделе такое обследование состоялось. Приглашенные депутатом эксперты заверили, что дамбу можно восстановить, и сделать это нужно, заложив в основание подходящие по прочности и диаметру водостокные трубы, способные справиться со стремительно увеличивающимся весенним водостоком. Уже через несколько дней дамба была восстановлена, и 7 июня подопкинцы вновь получили нормальную дорогу.

Вопрос - надолго ли? Ответ, как обычно, дадут сами подопкинцы, необходимо лишь дождаться весны. При этом хорошо бы не надеяться на милость стихии, руководства района и депутатов, а самим не терять чувство хозяина и не забывать следить за водостокным. Ведь в том случае, если он осенью забьется мусором или не будет очищен от наледи весной, все повторится вновь - дамбу размывает. Только вот кто восстановит ее в следующий раз?

Валерия ДЬЯЧЕНКО

САЛЮТ КУРСАНТАМ



24 июня выпускные не только у школьников города, но и у курсантов Сибирской пожарно-спасательной академии. Торжественные мероприятия впервые пройдут на площади Победы в Красноярске. Накануне события, 23 июня, выпускники простятся с академией и городом. На площади Ленина 100 слушателям факультета инженеров пожарной безопасности вручат погоны лейтенантов внутренней службы, а завершат прощальный вечер закладка памятного камня в академии и праздничный салют.

НАГРАДЫ ОТ ГУБЕРНАТОРА

Работники Горно-химического комбината получили награды в области экологии от губернатора Красноярского края. Знаком отличия «За трудовые заслуги» отмечен заместитель главного инженера по охране труда и радиационной безопасности - начальник департамента Вячеслав Русанов. Почетную грамоту губернатора вручили главному специалисту группы экологического менеджмента Кларе Кохомской. Ведущий инженер экологического управления ГХК Денис Власов и лаборант-радиометрист Ольга Савицкая получили благодарственные письма от главы региона. Награды Русанову и Кохомской Виктор Толоконский вручил лично.

СПОРТИВНЫЙ ГЛАВА



В Емельяново завершились зональные соревнования группы «Центр» XI спартакиады Совета муниципальных образований Красноярского края. Глава администрации Железнодорожского района Сергей Пешков в личном зачете занял первое место по настольному теннису и третье в стрельбе и дартсе. Таким образом, он завоевал путевку на финал спартакиады, который состоится в сентябре в Минусинском районе.

ПЕРВЫЕ РЕЗУЛЬТАТЫ ЕГЭ

Стали известны результаты ЕГЭ железнодорожников по математике. Они оказались ниже, чем в 2016-м, но лучше, чем в 2015 году. Базовую математику решали 329 старшеклассников, профильную - 265. Пятеро сдали предмет на двойки, им предстоит пересдача. Результаты ЕГЭ по русскому языку ожидаются 23 июня.

[НАШЕ РАДИО]

ДОСТУПНОЕ ЭКОНОМЖИЛЬЕ

В четверг, 22 июня, в передаче «Открытая студия» - директор Красноярского краевого фонда жилищного строительства Сергей Бердоусов.

Прямое включение на телеканале «Мир-24» в сетях ГТС в 12.30. Задавайте вопросы по телефону 766-200, а также присылайте на сайт www.tv.k26.ru.



По Ленинградскому проспекту, 12 было намечено выселение семьи должников. В трехкомнатной квартире социального найма с 2006 года проживает женщина с четырьмя детьми, двое из которых совершеннолетние. Ее долг по коммуналке достиг уже 700 тысяч рублей. Судебные приставы постучались утром 21 июня к должникам, но им никто не открыл.

ДОЧЬ квартирноремонтницы через запертую дверь сообщила - взрослых нет дома. Судебные приставы нашли понятых, чтобы при них вскрыть квартиру, а также пригласили сожителя женщины. Ему и зачитали постановление суда о расторжении договора социального найма жилого помещения с предоставлением другого жилья - двухкомнатной квартиры на Саянской, 3. Тут же выяснилось - квартирноремонтницы не будет дома до вечера. Приставы согласились подождать, не ломать дверь и предупредили - до конца рабочего дня женщины необходимо получить в городской администрации документы на другую жилплощадь. Но в любом случае вечером квартиру опечатают.

Как сообщила журналистам начальник расчетно-кассового центра ГЖКУ Людмила Раздина, квартирноремонтница добровольно оплатила коммуналку всего лишь один раз в 2006 году - 10 тысяч рублей. Потом в отношении гражданки в разные годы прошли шесть судов, и мизерную часть долга сумели взыскать. О предстоящем выселении женщина прекрасно знала, два раза ей приносили уведомления, а накануне с ней беседовала техник ЖЭКа.

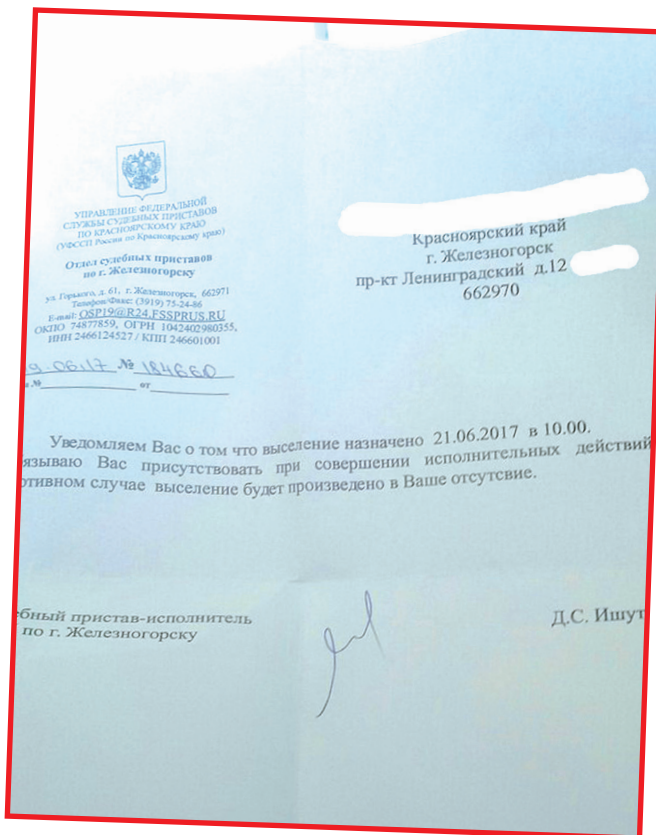
- Это уже второй случай, когда юристы администрации добились через суд выселения жильцов муниципальной квартиры за коммунальные долги, - рассказала начальник РКЦ ГЖКУ. - В прошлом году в квартиру переселенческого фонда переселили семью с Партсъезда. Надеемся,

что недобросовестные плательщики сделают соответствующие выводы. Хотя законодательство у нас гуманное, на улицу в коробку людей никто не выгоняет. Неплательщикам полагается жилье площадью не менее 6 квадратных метров на человека. Причем в том же населенном пункте.

Как сообщила Раздина, долг населения перед муниципальной управляющей

компанией достиг 645 миллионов рублей. В суд на должников теперь будут подавать при шестимесячной задержке внесения платы. Впрочем, существует возможность досудебного урегулирования проблемы при условии заключения договора с ГЖКУ - железнодорожники имеют право на рассрочку, льготы и субсидии.

Марина СИНЮТИНА



[АНОНС]

ТАК НАЧИНАЛСЯ КАПИТАЛИЗМ К 30-ЛЕТИЮ КООПЕРАТИВНОГО ДВИЖЕНИЯ В СССР

- Как признавалась частная собственность в Красноярске-26?
- Кооперативы «Мечта», «Фитос», комсомольский «ГАЛС» и Гена Рыбин: кто эти люди?
- Почему предпринимателю лучше не высовываться и тогда, и сейчас?



**ОБ ЭТОМ И МНОГОМ ДРУГОМ РАССКАЖЕТ ОЛЕГ КИРМАК
В СТАТЬЕ «ВСЕ ВДРУГ» 29 ИЮНЯ, В СЛЕДУЮЩЕМ НОМЕРЕ ГАЗЕТЫ**

Гиг

ТАКАЯ НЕДЕЛЬКА



Михаил МАРКОВИЧ

НЕКОМУ СТАЛО РОЖАТЬ

Очередной этап просветления обрушился на этой неделе на федеральные органы власти. После почти 10 лет самовосхваления демографической политики они наконец-то узнали, за что гусары денег не берут.

ЦИТИРУЮ: «В России - спад рождаемости. Только за четыре первых месяца года в стране родилось на 68 тысяч 700 детей меньше, чем за тот же период 2016 года. Владимир Путин озабочен этим снижением». Вообще-то умные люди, которые относятся к демографии, как к науке, а не инструменту влияния, заранее умоляли политиков не ставить в прямую зависимость материнский капитал и всплеск рождаемости в России. Их, естественно, никто не послушал. С самых высоких трибун звучали дифирамбы государственному подарку, якобы явившемуся для россиян стимулом срочно производить детей. Ересь, возведенная в статус писания.

Любой ученый на пальцах может объяснить, что такое демографические волны. Банальное чередование много- и малолудных лет. Последний относительно благополучный период пришелся на 1983-1987 годы. Рождаемость поднялась до 2,5 миллиона в год! А потом пришли перестройка и прочие демократические радости. И когда есть в буквальном смысле стало нечего, россиянам оказалось не до обзаведения наследниками. Правильнее сказать, вопрос продолжения рода отошел даже не на второй план.

Дедушка Фрейд был не глуп. Самосохранение в середине 1990-х стало главным для россиян. К 1996 году рождаемость упала вдвое! За всю страну отжимался, пожалуй, один Роман Абрамович, который к 95-му сочинил себе пятерых детей. (Кстати, дико интересно, воспользовался ли он материнским капиталом? У него ж теперь семеро по лавкам...) Ученые давным-давно доказали, что материальное стимулирование пробуждает интерес лишь у маргиналов и этнических групп, которые и так образуют многодетные семьи. Если верить федеральным СМИ, за годы существования материнского капитала его получили 7 миллионов человек. Кажется много? В пересчете на способных к деторождению женщин потраченный триллион (!) рублей вызвал прирост детей на 0,15 процента! А России-матушке, чтобы не остаться к 2050 году без населения, надо уже сейчас в каждую ячейку общества по два ребенка, а в 40 процентов семей - по три! Вот такая арифметика.

Половина читающих эти строки, скорее всего, отмахнется - тоже мне проблема. Однако проблема. Сейчас это самое поколение 90-х вступает в трудоспособный возраст. И их мало! Вдвое меньше, чем выходит на пенсию. С одной стороны, растет цена рабочей силы, с другой - кто трудиться-то будет? Друзья из ближнего зарубежья с соответствующей квалификацией? А пенсию как старикам платить? За чей счет? Пока у Пенсионного фонда денег хватает только на собственные дворцы-офисы. Выплаты уже по привычке черпают из замороженных накоплений работяг. Вот их-то скоро и не станет...

Как и надежд у некоторых слоев населения на продление материнского капитала. Хорошему (?) свойственно заканчиваться - последние сертификаты вручат тем семьям, чей ребенок родится 31 декабря 2018 года, а кто уж 1 января на свет явится, пусть не обижается. Почти полмиллиона, видимо, уже не видать.

Гиг *gig26.ru*

**САМЫЕ ОПЕРАТИВНЫЕ
И ДОСТОВЕРНЫЕ НОВОСТИ
ЖЕЛЕЗНОГОРСКА**

мы ВКонтакте www.vk.com/gig_26

мы в «Одноклассниках» www.odnoklassniki.ru/gig26

мы в Facebook www.facebook.com/groups/gig26

ПАМЯТИ ПАВШИХ

В День памяти и скорби состоится акция «Свеча памяти».

В ЧЕТВЕРГ, 22 июня, в Железнодорожке пройдут мероприятия, посвященные Дню памяти и скорби.

В 21 час на площади Победы начнется всероссийская акция «Свеча памяти». Принять участие в ней может каждый железнородец. Зажжение Свечи памяти - высокая дань уважения и благодарности тем героям, что погибли за нашу Родину и навсегда внесли свои имена в историю страны.



ВПЕРЕДИ МОСКВА

Железнодорожские футболистки победили на межрегиональном этапе турнира «Локобол-2017-РЖД».

ДЕВЧОНКИ из ДЮСШ «Смена» доказали, что они сильнейшие, выиграв со счетом 3:1 в матчевой встрече с командой Новосибирска.

Поздравляем с победой тренера команды Сергея Ларионова и его воспитанниц. А юных футболисток из Железнодорожки теперь ждет финал «Локобола» в Москве!



САДОВОДОВ МОГУТ НАКАЗАТЬ

Если коноплю или мак обнаружат на садовом или земельном участке, владельцу грозит штраф.

ЧЕТЫРНАДЦАТЬ очагов растительного наркотика (конопли и мака) площадью около 7 гектаров выявлено и уничтожено в ЗАТО в 2017 году.

Полиция предупреждает железнородцев, владельцев садовых и земельных участков, что в соответствии со статьей 10.5 КоАП РФ за непринятие мер по уничтожению дикорастущих растений, содержащих наркотические и психотропные вещества либо их прекурсоры, речь идет в том числе о дикорастущей конопле и маке, установлена административная ответственность. Можно получить штраф от 1500 до 2000 рублей. Юридических и должностных лиц ожидают куда более крупные штрафы.

Оперативно-профилактическая операция «Мак» продлится до 30 сентября.



ЗДРАВСТВУЙ, ШКОЛА ЖУРНАЛИСТИКИ!

С 22 июня начнутся медиамастерские газеты и сайта «Город и горожане».

СОВМЕСТНО с КРОО «Ассоциация развития гражданского общества», Молодежным центром и лицеем «Гармония» «Гиг» решил организовать проект по продвижению своего опыта в журналистике и ведении социальных сетей. Три встречи с железнородцами пройдут в июне, и одна - специально для школьников! - состоится в сентябре. Семинары будут посвящены особенностям создания разножанровых текстов для «ВКонтакте» и «Одноклассников», изучению опыта написания инновационных текстов и их доступности для массового читателя и др.

Приглашаем железнородцев стать участниками семинаров «Гиг». Будет интересно - научим писать классные тексты, разберем примеры типичных ошибок, пригласим медийных персон и организуем с ними пресс-конференцию, проведем опрос на улице среди горожан, сделаем домашнее задание и наградим участников мастерских небольшими презентами.

ФИЛИАЛ ВЕДЕТ РАБОТУ

Филиалу «Железнодорожский» ФГУП «НО РАО» исполнилось 5 лет.

ФИЛИАЛ был создан 25 июня 2012 года на основании приказа ФГУП «НО РАО» №83. Наряду с другими филиалами предприятия, расположенными в Северске и Димитровграде, «Железнодорожский» обеспечивает глубинную изоляцию жидких радиоактивных отходов. С 1 января 2014 года его персонал эксплуатирует ПГЗ ЖРО полигон «Северный».

Филиал состоит из следующих подразделений: геологический отдел, цех по эксплуатации ПГЗ ЖРО, отдел по радиационной, промышленной, пожарной безопасности и охране труда, отдел инженерного обеспечения, служба безопасности и управление строительства. Здесь трудится 71 сотрудник. В настоящее время структура управления строительства изменяется в связи с началом сооружения подземной исследовательской лаборатории (ПИЛ). Создание объекта ведется в рамках реализации федеральной целевой программы «Обеспечение ядерной и радиационной безопасности на 2016-2020 годы и на период до 2030 года». Цель создания объекта - проведение исследований для определения возможности изоляции в Нижне-Канском скальном массиве (в непосредственной близости от ЗАТО г. Железнодорожка) РАО 1 и 2 классов.

В 2015 году были проведены общественные слушания по материалам обоснования лицензий на размещение и сооружение ПИЛ в Железнодорожке. В том же году получено положительное заключение государственной экологической экспертизы. В настоящий момент объявлен конкурс на выполнение первого этапа строительно-монтажных работ по созданию объектов подземной исследовательской лаборатории в Нижне-Канском массиве. Установленный срок окончания первого этапа - 15 ноября 2019 года, по плану сооружение ПИЛ завершится в 2024 году.

Важным направлением работы филиала является информирование населения и общественных организаций о деятельности Национального оператора. В течение нескольких лет предприятие участвует в значимых для города событиях, ведет совместные проекты с Детским эколого-биологическим центром, осуществляет совместные с красноярскими вузами образовательные и экологические проекты. Также филиал ведет работу по организации в Железнодорожке информационного центра с экспозицией, посвященной подземной исследовательской лаборатории, и созданию в России системы финальной изоляции радиоактивных отходов.

Ирина СИМОНОВА

ТОРОПЫЖКИ

8 июля в парке пройдут соревнования для малышей.

ЕСЛИ вашему ребенку уже исполнилось 5 месяцев, но нет еще 4-х лет, то он может принять участие в шуточных состязаниях. Планируется провести забег в ползунках (дети от 5 до 12 месяцев), чемпионат по скоростному сбору пирамидки (дети от 1 года до 2 лет), спортивное состязание «Торопыжка» (дети от 2 до 4 лет).

Регистрация участников уже началась - по электронной почте setuya26@inbox.ru. Собрание для родителей состоится 6 июля в 18.00 на площади у главного фонтана в парке.



КОНСТРУИРУЯ БУДУЩЕЕ

Особенность управления любой территорией - городом, регионом, страной - в том, что мало думать, как обеспечить комфортное и безопасное житие-бытие сегодня, надо позаботиться, как жить, что есть, чем платить завтра, и послезавтра, и через несколько лет. Для этого органы власти разрабатывают стратегии и планы на годы, а то и десятилетия вперед.

16 июня состоялось первое заседание Совета по стратегическому планированию при главе ЗАТО. О чем рассказал Вадим Медведев?

- ЖЕЛЕЗНОГОРСК во все времена носил статус не просто города с особым режимом, а города-лидера со своим исключительным, особым образом жизни. Наш город уникален во всех отношениях. И в перспективе мы намерены только подчеркивать свои индивидуальные особенности, активно развивая их. Делать на них ставку. И в этом нас поддерживает руководство Красноярского края.

В России 319 моногородов, 10 атомных закрытых административно-территориальных образований. Но чем Железнодорожск отличается от других? Надо быть не просто успешным городом, предлагая лучшие условия жизни и труда, но как бы амбициозно это ни звучало, сделать так, чтобы без Железнодорожска не могли жить. В стратегии социально-экономического развития региона наш город на особом положении. На нас надеются, перед нами ставят большие задачи и от нас ждут неперемногого успеха в их реализации.

В мае 2017 года были утверждены паспорт приоритетного проекта региона «Железнодорожск - территория новых знаний и инноваций» и его дорожная карта. Мероприятия, предусмотренные проектом, предполагаем реализовать в 2017-2020 годах в рамках федеральной программы развития моногородов и в векторе внедрения проектного управления в органах местного самоуправления. Кстати, наш проект развития получил высокую оценку у экспертов Фонда развития моногородов.

Также добавлю, что в атомных городах всегда смотрели далеко вперед, думали на перспективу на 20, 30 и даже 50 лет. Таких же принципов придерживаемся сейчас мы. Это основа нашего уверенного развития и конкурентоспособности. Детали необходимо уточнять постоянно - ведь условия и обстоятельства жизни меняются, но важно иметь базовый стратегический стержень. Мы стремимся, чтобы Железнодорожск развивался как центр передовых технологий России. Не больше, но и не меньше. Если так, то именно таким аршином мы должны измерять все наши решения, именно по такому стандарту должны оценивать достигнутые результаты. Будущее города мы создаем сами, создаем сегодня.

Я вновь подтверждаю свое стремление сделать Железнодорожск городом счастливых людей. Счастливые люди могут решить больше проблем, просто потому что у них больше позитивной энергии. Такие люди привлекают к себе других. С ними хочется жить рядом. Но в чем ре-

цепт счастья целого города? Нашей главной целью является создание возможностей для самореализации каждого железнорогца, рост благосостояния жителей и обустройство комфортной среды. Наш главный принцип - постоянное развитие.

И в этом огромная роль отведена градообразующим предприятиям - Горно-химическому комбинату и Информационным спутниковым системам. Успех реализации их планов во многом определяет настроение и рабочую повестку Железнодорожска в целом. Эти предприятия - технологические лидеры (в том числе и на международных рынках), которые не стоят на месте. Они всегда в авангарде научных идей. Быть первыми и лучшими. Этот посыл заложили еще во времена Советского Союза, когда Железнодорожск зарождался, когда закладывались традиции и уклад его жизнедеятельности. И планка не снижена по сей день. Удерживать лидерство в своих отраслях, безусловно, позволяют профессионалы, которые трудятся на предприятиях, интеллектуальная элита края и страны. Эти люди не привыкли довольствоваться малым. Железнодорожцы всегда были и остаются максималистами. Мы хотим все и сразу. Кто-то со стороны скажет: «Ну и запросы у этих железнорогцев?!» Кому-то мы покажемся чересчур амбициозными. Но я не вижу в этом ничего плохого. Я тоже, как и вы, хочу, чтобы в нашем городе было все самое лучшее, и самые светлые головы Красноярского края, России не просто трудились, но стремились попасть к нам и бросить тут якорь надолго, потому что здесь красиво, уютно, безопасно и больше перспектив. Именно потому что горожане всегда предъявляли высокие требования к уровню жизни, сейчас мы имеем прекрасную систему образования, развитую спортивную сферу и так далее. Высокие запросы людей стимулируют к развитию, к поиску решений. Мы всегда должны быть на шаг впереди.

Как одно из решений, чтобы быть всегда на шаг впереди, - развитие технологического предпринимательства в ЗАТО. Это предполагает создание территории опережающего социально-экономического развития с благоприятными налоговыми и таможенными условиями для компаний-резидентов. Но тут сложность: Железнодорожск - и ЗАТО, и моногород. Это несколько усложняет процесс получения статуса ТОСЭР. Но мы любим ставить перед собой трудновыполнимые задачи и добиваться результата. Поправки в федеральное законодательство должны позволить найти выход из этой ситуации. Мы должны направлять



максимальные усилия на привлечение инвесторов в Железнодорожск, создание новых высокотехнологичных производств. Это позволит в свою очередь нарастить еще одну точку опоры для города. И это тоже развитие, причем на опережение. На базе промпарка должны появиться современный бизнес-инкубатор и система сервисов по сопровождению наукоемких компаний для генерации технологических стартапов. Основываясь на выполнении государственного заказа, крайне важно развивать производство изделий для свободного рынка. В нашем случае таких же наукоемких и конкурентоспособных. Такой подход диверсифицирует нашу местную экономику, сделает ее более устойчивой.

МЫ поставили задачу: к 2020 году создать не менее 20 новых производств на базе малых и средних наукоемких предприятий, а также более 1200 высокопроизводительных рабочих мест. Планируется также вовлечь в систему технологического предпринимательства не менее 430 талантливых молодых специалистов. Таким образом, доля продукции малых и средних технологических предприятий в общем объеме произведенной продукции в Железнодорожске уже в 2020 году должна составить 15 процентов. Мы в полной мере подтвердим звание столицы передовых технологий, инновационного центра Красноярского края. Кадровое обеспечение технологического развития Железнодорожска подразумевает создание Техношколы на площадке Школы космонавтики, институт передовых производственных технологий должен появиться на базе опорного вуза края - Сибирского государственного университета науки и технологий, мощным звеном профессиональной подготовки станет

Техникум инновационных промышленных технологий и сервиса (ТИП-ТиС) и др.

Развитие технологического предпринимательства подразумевает привлечение на территорию высокотехнологичных специалистов. А что может привлечь людей, знающих себе цену и не согласных на меньшее? Высокий уровень жизни. Для этого нам необходимо качественное развитие города. Под чем подразумевается строительство нового жилья, ремонт дорог, реставрация зданий, благоустройство улиц и набережных и прочее. Обязательно будем поддерживать исторический облик нашего города.

В стратегии будущего важное место отведено человеку. Без грамотных профессиональных специалистов, людей с активной жизненной позицией вряд ли возможно добиться какого-либо результата в принципе. А перед нами стоят масштабные задачи. В связи с этим одной из основных идей является развитие человеческого потенциала, что позволит Железнодорожску получить конкурентные преимущества в борьбе за человеческие ресурсы. А эта борьба с каждым годом становится все ожесточеннее. Мы сражаемся за светлые головы не только внутри себя, но и на внешнем рынке. Поэтому надо поддерживать тех, кто старается сделать что-то новое, полезное, чтобы люди активные и творческие чувствовали со своей инициативной позицией у нас в городе себя комфортно и уверенно.

Если говорить о комфортном городском пространстве, которое, пожалуй, является опцией по умолчанию, то оно подразумевает на самом деле стандартный набор элементов: в их числе красивые и безопасные дома, развитая инфраструктура вокруг этих домов, ровные дороги, объекты социальности, современные школы и детские сады и так далее.

Для комфорта не нужен дом, который будет с тобой вести душевные беседы и предугадывать твои желания. Хорошо, наверное, но это уже баловство. Не каждый готов жить в доме с дизайном в стиле хай-тек. Большинству комфортнее, когда все привычно, но добротно и качественно. Мы стремимся и, к слову, уже начали делать первые шаги по модернизации городского пространства, выводу его на принципиально новый уровень. Предстоит реконструкция энергетической инфраструктуры, строительство жилья, ремонт дорог, реставрация исторического центра, благоустройство береговой зоны озера и другое. Упор сделаем на образовании и медицине. А развитие высокотехнологичных производств и должно способствовать развитию городской среды и городского сообщества в целом. Все очень, как видите, взаимосвязано. Одно цепляет другое.

БАЗОВЫЕ принципы прописаны, но по большому счету вопрос - каким должен быть город, чтобы люди в нем чувствовали себя счастливыми, - остается открытым. Мы зададим лишь вектор, направление. Предлагаю подумать на эту тему вместе. Попробуйте пройти сегодня от дома до работы или наоборот не привычным, а любым другим, новым маршрутом. Уверен, что вы откроете для себя что-то новое, увидите окружающий мир по-новому. И это маленькое открытие создаст вам настроение на весь день.

Чтобы обеспечить развитие города в сегодняшних условиях, необходимо, во-первых, поддерживать друг друга и действовать сообща, во-вторых, искренно и по-честному стремиться сделать свою работу лучше и эффективнее, в-третьих, добиваться конкретных результатов. Надо думать, верить и действовать.

ИЮЛЬ - ВРЕМЯ ПЕРЕМЕН

Середина года - самое время для перемен. С июля традиционно увеличиваются тарифы на ЖКХ и вступают в силу новые законы и поправки. Что ждет Железногорск с 1 июля?

МЕЖГОРОД ТОЛЬКО ДЛЯ МАТЕМАТИКОВ

ПАТП сообщило о повышении тарифов на перевозки пассажиров по пригородным и междугородним маршрутам с 1 июля. Теперь за километр пригородного сообщения будем платить 2,11 рубля, а за километр межгорода - 2,32 рубля.

На сайте муниципального перевозчика опубликованы новые тарифные сетки по всем восьми маршрутам. Правда, разобраться в них с ходу сможет далеко не каждый житель города. Теперь таблицы представляют собой сложносочиненные пирамиды из цифр, и понять, что они значат, задача та еще. Только после звонка в ПАТП «ГиГ» узнал, что стоимость билета от ТЭА Железногорска до железнодорожного вокзала Красноярска по маршруту 189 с 1 июля составит 141,3 рубля. Так что если вы не академик, проще уточнять новые расценки в кассе!

ТАРИФЫ ПОДРАСТУТ

С 1 июля традиционно вырастут тарифы на услуги ЖКХ, соответствующее распоряжение опубликовано на портале краевого правительства. По распоряжению федерального правительства предельно допустимый индекс для Красноярского края в 2017 году равен 3,9%. То есть насколько бы не выросли затраты ресурсоснабжающих организаций, плата для жителей не может увеличиться больше, чем на указанный процент. Разницу в таком случае покрывает краевой бюджет. Исключение составят только те территории, где реализуются инвестиционные программы по улучшению коммунального комплекса - там тарифы вырастут сразу на 6,2%. То ли к счастью, то ли к несчастью, но Железногорск в этом списке нет. Зато есть Красноярск, Канск, Боготол, Лесосибирск, Канск, Богучанский, Курагинский, Рыбинский, Манский, Туруханский и Ужурский районы.



СТОИТ ЛИ ТРАТИТЬ НЕРВЫ?

Пленум Верховного суда РФ по вопросам о судебных спорах в сфере ЖКХ в июне постановил, что жильцы имеют право на возмещение морального вреда за низкое качество коммунальных услуг или значительные перебои в электро- и водоснабжении. Помимо денежной выплаты потребители могут надеяться и на пересчет стоимости услуг.

Правда, доказывать факт предоставления некачественных услуг придется самостоятельно. Суд готов рассматривать аудио- и видеозаписи показаний свидетелей или экспертов. И хотя

формально подготовить все необходимые документы достаточно просто, собственники вряд ли будут самостоятельно обращаться в суды, полагают юристы. Дело в том, что ожидаемая денежная компенсация может попросту не покрыть судебные издержки. А жильцу тем временем предстоит колоссальный труд по привлечению свидетелей и юристов для защиты своих прав. К тому же, в Жилищном кодексе до сих пор нет четкого описания всей процедуры. Также пока никто не знает возможного размера компенсаций - и стоит ли ради такой суммы тратить свое время, а главное - нервы.

В Железногорске тема ЖКХ продолжает оставаться одной из самых проблемных. По статистике за 2016 год, из 763 обращений в Общественную приемную главы ЗАТО почти половина - 349 - касались качества коммунальных услуг и благоустройства.

ВИРТУАЛЬНЫЙ БОЛЬНИЧНЫЙ

В России начнут выдавать электронные больничные. Пилотный проект по внедрению новой системы начался в шести регионах еще в 2014 году. Теперь их опыт решили распространить на всю страну. По мнению законодателей, это гораздо быстрее и удобнее, а главное - по-

зволяет уменьшить количество бумажной работы. Также электронная форма листа нетрудоспособности призвана помочь в борьбе с черным рынком больничных.

Смогут ли воспользоваться нововведением железнгорцы? К сожалению, нет. У КБ-51 нет средств, материально-технической базы и даже просто технической возможности для внедрения новой системы. И в ближайшее время не появится. Поэтому жители ЗАТО, как и раньше, будут получать самые обычные, бумажные бюллетени.

**Подготовила
Евгения
ПЕРЕСТОРОНИНА**



СБЕРБАНК

Всегда рядом

БЫЛ ОТПУСК В КРЕДИТ – СТАЛ ОТПУСК В ПОДАРОК!

**УЧАСТВУЙТЕ В АКЦИИ, ПОЛУЧИТЕ ПОТРЕБИТЕЛЬСКИЙ КРЕДИТ –
И ДЕНЕЖНЫЙ ПРИЗ МОЖЕТ СТАТЬ ВАШИМ!**

☎ 900* ☎ 8 800 555 55 50 ☎ www.sberbank.ru
(звонки по России – бесплатно)

* Номер 900 доступен для абонентов сотовых операторов МТС, «Билайн», «МегаФон» на территории России. Тарификация бесплатная при нахождении в домашнем регионе и внутрисетевом роуминге. Общий срок Акции – с 25.04.2017 г. по 31.08.2017 г. (включительно). Для участия в Акции необходимо в период с 25.04.2017 г. по 25.06.2017 г. (включительно) подписать индивидуальные условия кредита в рамках оформленной заявки на потребительское кредитование и получить кредит в отделении ПАО Сбербанк или через интернет-банк «Сбербанк Онлайн» на территории Новосибирской, Томской областей, Красноярского края на сумму не менее 150 000 рублей на срок не менее 3 месяцев и зарегистрироваться в Акции, отправив СМС-сообщение на короткий номер 3434 со следующим текстом: префикс ПК, пробел, слово АКЦИЯ (например, текст сообщения может выглядеть так: «ПК АКЦИЯ», где ПК – префикс, пробел, слово АКЦИЯ) или заполнив регистрационную анкету на сайте www.sberbank.ru, в разделе «Выгодно для Вас», на странице Акции «Был отпуск в кредит – стал отпуск в подарок». В Акции участвуют следующие потребительские кредиты: «Потребительский кредит без обеспечения», «Потребительский кредит под поручительство физических лиц», «Потребительский кредит на рефинансирование кредитов». Банк вправе отказать в выдаче потребительского кредита без объяснения причин. Номер мобильного телефона, с которого была осуществлена СМС-регистрация в Акции или указанного при регистрации на Сайте Акции, должен совпадать с номером телефона, указанным Участником в Заявлении-анкетe, заполняемом согласно п. 61 настоящих Правил. Интернет-банк «Сбербанк Онлайн» доступен клиентам – держателям международных банковских карт Сбербанка (за исключением корпоративных карт), подключенных к СМС-сервису «Мобильный банк». Для использования «Сбербанк Онлайн» необходим доступ к сети Интернет. В отношении информационной продукции без ограничения по возрасту. Подробную информацию об интернет-банке «Сбербанк Онлайн» уточняйте на сайте www.sberbank.ru, в отделениях или по телефону 8 800 555 55 50. Организатор Акции – ПАО Сбербанк в лице филиала – Сибирского банка ПАО Сбербанк. Количество призов по 200 000 рублей – 1 (одна) штука. Количество призов по 3000 рублей – 50 (пятьдесят) штук. Срок определения победителей Акции – с 01.07.2017 г. по 31.07.2017 г. (включительно). Срок вручения призов победителям Акции – с 01.08.2017 г. по 31.08.2017 г. (включительно). Информацию об организаторе Акции, правилах и сроках ее проведения, сроках совершения действий для регистрации и участия в Акции, а также о количестве призов, сроках, месте и порядке их получения уточняйте на сайте www.sberbank.ru, в разделе «Выгодно для Вас». ПАО Сбербанк. Генеральная лицензия Банка России на осуществление банковских операций № 1481 от 11.08.2015 г. Реклама.

Александр ЛОМАКИН:

«КБ-51 ПОДДЕРЖИТ РОСАТОМ»



Доступность и качество медицинского обслуживания жители ЗАТО оценивают сегодня как ниже среднего. Что будет дальше? О перспективах железнодорожной медицины газете рассказал главный врач Клинической больницы №51 Александр Ломакин.

- Александр Иванович, не секрет, что горожане в серьезных случаях предпочитают обращаться за медицинской помощью сразу в Красноярск. Неужели КБ-51 скоро станет обычной районной больницей?

- Тяжелая ситуация, в которой оказалась КБ-51, связана с изменением источника финансирования. Это произошло три года назад. Федеральное медико-биологическое агентство, в ведении которого раньше находилось медицинское обеспечение всех ядерных городов, сегодня оставило за собой лишь психиатрию, туберкулез, ВИЧ и заболевания, передающиеся половым путем, а также заводское здравоохранение. Все остальные виды медицинской помощи и их объемы утверждаются теперь в системе ОМС, где намного ниже тарифы и не учитываются особенности закрытой

территории. То есть применяются общие стандарты по оборудованию, комплектации персоналом и так далее. В связи с этим произошло резкое падение уровня зарплат медицинских работников, и как следствие - отток кадров. Укомплектованность врачами в КБ-51 сегодня составляет 87 процентов, средним персоналом - 88 процентов. Особенно не хватает узких специалистов и участковых терапевтов. Кроме того, значительная часть оборудования уже выработала свой ресурс. Средств на его обновление в больнице нет.

В подобном положении находится медицина всех ядерных городов. Но федеральные медицинские организации ЗАТО не могут рассчитывать на помощь регионов, ведь по сравнению с обычными больницами у нас не все так печально. Проблему нужно решать на государственном уровне. И

сегодня действительно появилась надежда на то, что ситуация будет постепенно выправляться - КБ-51 получит дополнительное финансирование.

- Откуда?

- Нашу медицину поддерживает госкорпорация «Росатом», что, согласитесь, выглядит абсолютно логично. А в том, что это произойдет, у меня нет сомнений, поскольку у нас уже есть соответствующий документ. Генеральный директор госкорпорации Алексей Лихачев 12 мая текущего года подписал Перечень поручений по итогам встречи с руководителем ФМБА России Владимиром Уйбой. Встреча была посвящена состоянию медицины ядерных городов. Лихачев поручил до конца июня посетить все территории присутствия Росатома, чтобы понять, что и в каких объемах требует немедленного вложения средств. Лихачев распорядился, чтобы к 1 июля была подготовлена смета дополнительных расходов, а к 1 августа ему представлены предложения по регулированию проблемных вопросов.

В Железногорске делегация из ФМБА и Росатома побывала 14 июня. Одним из результатов этого рабочего визита может стать внедрение в городе системы Добровольного медицинского страхования (ДМС). Это означает, что предприятия смогут застраховать своих сотрудников на дополнительные виды медицинской помощи, не предусмотренные ОМС. Порядок здесь такой: предприятие платит деньги страховой компании, а та в свою очередь заключает договор с больницей. Данная схема направления средств в медицинскую организацию уже давно опробована и зарекомендовала себя с положительной стороны. Но по схеме ДМС нельзя приобретать медицинское оборудование, на которое нужны десятки миллионов рублей. Именно с новым оборудованием нам поможет Росатом.

- Сколько средств на переоснащение требуется КБ-51?

- Чтобы удовлетворить все запросы, необходимо не менее 370 миллионов рублей. Понятно, что всю сумму мы не получим сразу. Но на важные позиции, без которых нельзя обойтись, деньги обещают сегодня. Уже обозначено - это 70 миллионов. Пакет документов готов.

- Что купите в первую очередь?

- Нам крайне необходимы аппараты «Искусственная почка». На 35 пациентов, нуждающихся в гемодиализе, 10 таких приборов. Но половина из них выработала в прошлом году свой ресурс. Денег на замену мы не получили, поэтому взяли в аренду 4 аппарата, и люди без помощи не остались. Теперь требуется заменить еще 5 аппаратов, а также систему водоподготовки, что обойдется в 15 миллионов рублей. КБ-51 обязательно нужно новое диагностическое оборудование. Планируем приобрести шесть УЗИ-аппаратов - два в стационар, два в детство и два во взрослую поликлинику. Причем три аппарата УЗИ должны быть с функцией эхографии, чтобы изучать состояние сердца. Нужны эндоскопы и моченные ультразвуковые комплексы для их обработки. Как минимум необходимо 5-6 установок для эндохирургии - в отделения травматологии, онкологии, гинекологии и хирургии. Со-

бираемся менять установки для стерилизации хирургического инструмента и прочего. Хотим также приобрести аппаратуру для утилизации медицинских отходов класса В. Мы платим большие деньги за то, что у нас эти отходы забирают и утилизируют.

Если все это оборудование к нам поступит, мы сможем внедрять новые технологии, позволяющие обслуживать население в системе ОМС по более высоким тарифам.

- Почему потребовалось вмешательство Росатома? Неужели средства не может выделить фонд ОМС?

- Все не так просто. По закону единица оборудования, которую можно купить по линии ОМС, не должна быть дороже 100 тысяч рублей. А столько могут стоить только кардиограф и другая мелочевка. Краевым медицинским учреждениям целевые средства на закупку оборудования выделяются из краевого бюджета. Для КБ-51, учреждения федерального подчинения, эта возможность теперь исключена.

Точно такая же ситуация произошла со льготным зубопротезированием. Ежегодно в счет средств фонда ОМС протезировалось примерно 500 человек. Но в прошлом году прошла проверка, результатом которой стал запрет финансировать федералов по этому виду медпомощи. Но наши жители по-прежнему ставят зубные протезы в КБ-51 и понятия не имеют о возникших трудностях в схеме финансирования. Выход был найден такой: сначала Железногорск прикрепили к одной из красноярских стоматологических поликлиник. Потом красноярские коллеги провели конкурс, мы его выиграли в апреле. В августе нужно проводить новый конкурс, поскольку срок действия текущего лишь до сентября.

- А если не выиграете?

- Мы надеемся на лучшее, но все может быть, если кто-то заявит на конкурс и уронит цены. Но по-иному нельзя, ведь напрямую денег нам дать не могут.

- Когда откроется Центр экстренной медицинской помощи, его должны были сдать в эксплуатацию еще полтора года назад?

- Торжественное открытие центра намечено в конце июля. Сейчас идет процесс согласования со Стройнадзором. Надеем-

ся, что ко Дню города мы получим все разрешения. Планируем перевести туда вторую терапию и, возможно, отделение медосмотров работников ГХК. В освобожденное здание второй терапии, вероятно, переведут отделение психиатрии, которое сейчас находится на Девятом квартале, и службу эксплуатации. К сожалению, весь проект, где предполагается возведение еще одного здания, предназначенного для отделения скорой помощи и гаража, реализовать пока невозможно. Нет средств и для ремонта заброшенного хирургического корпуса по Кирова и здания бывшей наркологии на Комсомольской.

- Но не так давно говорили, что здание на Комсомольской собирались передавать хоспису?

- Хоспис как учреждение краевого подчинения планируется сделать в Подгорном, в бывшей одноэтажной поликлинике. Там удобнее, поскольку территория открыта для въезда, рядом стационар и пищеблок. Краевое министерство социальной политики готово поддержать этот проект. Отмечу, что койки паллиативной помощи в Подгорном и Железногорске останутся.

- Перейдем к другой, самой болезненной для медиков теме - заработной плате. Стоит ли ожидать позитивных новостей?

- Да, зарплаты существенно снизились. ФМБА периодически присылает деньги на выполнение дорожной карты, однако этого недостаточно. Недавно мы получили уведомление о выделении еще нескольких миллионов рублей. Деньги скоро поступят, но их получают лишь те специалисты, чья работа финансируется из федерального бюджета. Остальным нужно ждать октября 2017 года, когда предполагается выделение средств на зарплату медикам из краевой казны. Такое решение недавно принято на сессии Заксобраний. Цифры озвучивались, но документа пока нет. Напомню, что по указу президента врач в 2018 году должен получать 200 процентов от средней региональной зарплаты, а медсестра 100 процентов. На конец года уровень зарплаты по региону достигнет 38 тысяч рублей. Значит, врачу полагается 76 тысяч, медсестре 38 тысяч. Верим ли мы в это? А что нам остается делать?..

**Беседовала
Марина СИНЮТИНА**

ИКОНА ВЕРНЕТСЯ ДОМОЙ

Отец Анатолий, настоятель собора Михаила Архангела, 19 июня передал древлехранителю Красноярской епархии Алексею Язеву старинную икону Николая Чудотворца. Предполагается, что она из барабановской церкви святой Параскевы, разграбленной в годы воинствующего атеизма. Святыня чудом нашлась в Железнодорожке, а в скором времени ей предстоит реставрация.

ИКОНУ нашли действительно случайно в старом доме на улице Комсомольской пару лет назад. Как рассказал ветеран МВД Виктор Головинкин, он помогал приятелю разбирать строительный мусор, там и обнаружили почерневший образ в металлическом окладе. Находку отнесли отцу Анатолию и предположили - икона эта из барабановской церкви.

Но как она могла оказаться в закрытом городе? Выяснилось, что в том доме по Комсомольской жила семья из Частостровского, соседнего села с Барабаново. Это сейчас церковь святой Параскевы Пятницы, возведенная в середине 19 века, признана памятником архитектуры и является одним из шедевров деревянного зодчества не только Красноярского края, но и всей Сибири. А

когда в 30-х годах прошлого века в СССР началась вторая волна борьбы с религией, барабановский храм постигла печальная участь. Как рассказал древлехранитель Красноярской епархии Алексей Язев, церковь разграбили сами сельчане. Старожилы вспоминали, что «девочки нашли из церковных риз юбок и очень форсили». С купола сняли металлический крест, а потом сбросили колокол,

возможно, их сдали на металлолом. Все иконы тоже пропали. Разоренный божий дом долгое время использовался под склад зерна, а потом и вовсе был заброшен. Но до сих пор, по словам Алексея Язева, на стене храма угадывается абрис иконостаса, в котором с большой долей вероятности и находился лик Николая Чудотворца.

- Вновь обретенную святую икону сначала обследуют специалисты, - сказал на церемонии передачи представитель Красноярской епархии. - Иконе предстоит серьезная реставрация, поскольку утраты живописного слоя достаточно велики. А потом она вернется домой - в возрождаемую церковь святой Параскевы Пятницы.

Марина СИНЮТИНА



Строительство нового дома в Железнодорожке, который в скором времени появится на Ленинградском проспекте, находится под пристальным вниманием краевых и городских властей. Площадку будущего дома регулярно посещают представители министерства строительства и ЖКХ Красноярского края и городской администрации, депутаты Законодательного Собрания, а также проверяющие органы. В рамках визитов или осуществляется не только контроль за ходом строительства, но и обсуждение вопросов, касающихся комфорта будущих жителей.

ОЧЕРЕДНОЕ мероприятие на строительной площадке жилого дома по пр. Ленинградскому, 26 состоялось на прошлой неделе, где будущие жильцы смогли лично пообщаться с генеральным директором Красноярского краевого фонда жилищного строительства Сергеем Бердоусовым, главой города Вадимом Медведевым и руководителями подрядных организаций.

«В настоящее время дома построены практически на 80%. На первом строении полностью завершены

монтажные работы, ведутся работы по подведению коммуникаций и оборудования, монтируются системы отопления, остекляются окна. На втором десятиэтажном строении монтажные работы колеблются от 8 до 4 этажей. В возведении жилого дома задействованы 9 субподрядных организаций, каждая из которых работает по закрепленному направлению: кто-то отвечает за подведение коммуникаций, тепло- и водоснабжения, кто-то за создание транспортных проектов и дорог, кто-то за внутренние отделочные работы.

ПОСТРОИМ КАЧЕСТВЕННО И В СРОК®

Строительство ведется под нашим четким контролем, согласно утвержденному графику работ. Поэтому новый жилой дом в Железнодорожке будет построен качественно и в срок», - рассказал Сергей Бердоусов.

Будущие жители смогли не только задать волнующие их вопросы инженерам и представителям подрядных организаций, но и посмотреть, как ведется строительство на объекте, и пройти по типовым квартирам будущего дома.

Вадим Медведев, побывав на строительной площадке и внутри дома, отметил: «У меня нет сомнений в сдаче данного объекта в срок. На нем работают хорошие, проверенные компании. Это государственная программа. Мы держим ситуацию на контроле и внимательно относимся к любым обеспокоенностям жителей Железнодорожки. Поэтому сегодня мы вас здесь собрали. Все идет по плану».

Такая встреча застройщика, представителей власти и будущих жителей не последняя. В скором времени состоится еще одно выездное мероприятие, в рамках которого железнодорожники смогут обсудить внутреннее благоустройство придомовой территории и разработать проект своего будущего двора с детскими площадками, спортивными зонами и местами для прогулок всей семьи. И все это возможно без увеличения стоимости проекта: цена квадрата жилья останется прежней - 35 000 рублей.



**КРАСНОЯРСКИЙ КРАЕВОЙ
ФОНД
ЖИЛИЩНОГО
СТРОИТЕЛЬСТВА**

Получить подробную информацию о новом жилом доме и планируемых мероприятиях можно в офисе Красноярского краевого фонда жилищного строительства в г. Железнодорожке:

**ул. ЛЕНИНА, 39, 2 этаж, офис 202
тел. (3919) 74-55-77**

Генеральный застройщик: Красноярский краевой фонд жилищного строительства
Проектная декларация размещена на сайте www.krasgijfond.ru

ТЕЛЕПРОГРАММА

ГОРОД
И ГОРОЖАНЕ

26 ИЮНЯ - 2 ИЮЛЯ

«ГИГ» ОБЪЯВЛЯЕТ КОНКУРС
НА ЛУЧШЕЕ ФОТО ИЗ САДА

МОЙ ЛЮБИМЫЙ

ПРИЗЫ ДЛЯ ПОБЕДИТЕЛЕЙ
ОТ МАГАЗИНА «САН САНЫЧ»

- 1 место - сертификат на 3000 ₽
2 место - сертификат на 2000 ₽
3 место - сертификат на 1000 ₽



ЖДЕМ ВАШИ СНИМКИ ДО 31 АВГУСТА
по электронной почте gig-26@mail.ru,
также приносите фотографии в редакцию
по адресу: Комсомольская, 25а

ФЕСТИВАЛЬ ХОББИ

В День города в парке пройдет фестиваль
хобби «Мир моих увлечений».

ПЛОЩАДКА хобби-фестиваля разместится 29 июля
у фонтана на Центральной аллее парка. К участию
приглашаются жители и гости города любого воз-
раста со своими поделками и домашними коллек-
циями.

Заявки принимаются до 25 июля по улице Парковой, 5,
по телефону 74-54-13 или электронной почте kironpark@mail.ru.

ЗЕЛЕННЫЕ ГОНКИ
КОСАРЕЙ

Во многих уголках России проходят
конкурсы умельцев среди косарей. Этот
новый экологический вид спорта понравился
и железнодорожникам. И 27 июня, в День
молодежи, в 19 часов пройдет II конкурс
косарей «Зеленые гонки».

МЕСТО действия - партер клуба «Спутник». К участию
приглашаются специалисты, имеющие опыт работы
с бензотриммерами.

Для команд из трех человек будут подготовлены
деляны по 24 метра в длину. Каждый участник скосит траву на
своем отрезке и по эстафете передаст триммер следующему.
После траву необходимо сгрести в копну, и флажок, установ-
ленный на ее вершине, ознаменует финал работы команды.

Запись желающих оспорить звание лучшего косаря по теле-
фонам 75-45-58, 75-23-24 в рабочее время. При неблагоприят-
ной погоде возможны сокращения и изменения программы,
предупреждают организаторы.

БОГОСЛУЖЕНИЯ
В СОБОРЕ МИХАИЛА АРХАНГЕЛА

22 ИЮНЯ

ЧЕТВЕРГ

8.00 Прав.Алексия Московского. Прп.Ки-
рилла, игумена Белоезерского. Литургия.

17.00 Вечернее богослужение.

23 ИЮНЯ

ПЯТНИЦА

8.00 Сщмч.Тимофея, еп.Прусского. Обре-
тение мощей свт.Василия, еп.Рязанского.
Собор Рязанских святых. Свт.Иоанна, митр.
Тобольского. Собор Сибирских святых. Ли-
тургия.

17.00 Вечернее богослужение.

24 ИЮНЯ

СУББОТА

8.00 Апостолов Варфоломея и Варнавы.
Сщмч.Митрофана пресвитера и иже с ним
мучеников многих. Иконы Божией Матери,
именуемой «Достоинство есть». Литургия.

17.00 Всенощное бдение.

25 ИЮНЯ

ВОСКРЕСЕНЬЕ

8.00 Неделя 3-я по Пятидесятнице.
Празднество в Вологде всем преподобным
отцам Вологодским. Собор Новгородских
святых. Собор Белорусских святых. Собор
Псковских святых. Собор святых Санкт-
Петербургской митрополии. Литургия.

16.00 Акафист Спасителю.

28 ИЮНЯ

СРЕДА

9.00 Водосвятный молебен с акафистом
пред иконой Божией Матери «Неупивае-
мая Чаша».

17.00 Вечернее богослужение.

СОВЕТ ДА
ЛЮБОВЬ!

15 ИЮНЯ

ЛЕБЕДЕВ

Александр Владимирович
и КОСЬЯНЕНКО
Мария Сергеевна

ПОРОТНИКОВ

Александр Евгеньевич
и ЗАЙКИНА
Светлана Алексеевна

БЫХОВСКИЙ

Дмитрий Николаевич
и ПРИГОРОДОВА
Татьяна Васильевна

НЕМЧИНОВ

Николай Дмитриевич
и СЕЛЯВКО
Анастасия Михайловна

ГРИГОРИК

Андрей Вячеславович
и НАЙМУШИНА
Юлия Сергеевна

СТЕПАНОВ

Геннадий Владимирович
и КРАСНОЛЮБОВА
Наталья Сергеевна

16 ИЮНЯ

КОВАЛЬЖИЦ

Кристиан Валерьевич
и САШИЛИНА
Евгения Константиновна

ТРАВКИН

Михаил Сергеевич
и НЕФЕДЬЕВА
Екатерина Сергеевна

ВИДАНОВ

Сергей Викторович
и КОЖЕВНИКОВА
Наталья Вячеславовна

ЛАГУНОВ

Илья Александрович
и СМЕТАНИНА
Дарья Максимовна

ЗАКВАСОВ

Виталий Николаевич
и ЗАКИРЬЯНОВА
Кристина Владимировна

ФЕДОСОВ

Николай Анатольевич
и ДОВГАНЬ
Любовь Леонидовна

ЧЕЛОВЕК
РОДИЛСЯ

дочь ЛАДА

у ГЛАЗКОВЫХ
Дениса Николаевича
и Юлии Евгеньевны

дочь ВАЛЕНТИНА

у МЕШКОВЫХ
Сергея Сергеевича
и Василины Александровны

сын ДАНИЛ

у СЕЛИВАНЧИК
Дмитрия Сергеевича
и Юлии Андреевны

сын ИВАН

у ЛАДЫГИНЫХ
Андрея Петровича
и Любви Анатольевны

дочь АРИНА

у КОРЧАГИНЫХ
Романа Павловича
и Екатерины Владимировны

сын ЕГОР

у ТАТАРИНОВЫХ
Максима Сергеевича
и Екатерины Вагизовны

дочь ВАСИЛИСА

у МАРКЕЛОВА
Александра Игоревича
и СЕРГЕЕВОЙ
Виктории Александровны

дочь АРИАНА


у БОЕВЫХ
Алексея Сергеевича
и Екатерины Романовны

сын МИХАИЛ

у МИКШИНЫХ
Сергея Александровича
и Юлии Владимировны

сын ДАНИИЛ

у ТРИФОНОВЫХ
Алексея Олеговича
и Екатерины Александровны



БЛАГОДАРИМ ЗА СОТРУДНИЧЕСТВО КОЛЛЕКТИВ
ЖЕЛЕЗНОГОРСКОГО ТЕРРИТОРИАЛЬНОГО ОТДЕЛА ЗАГС
И ЛИЧНО ЗАВЕДУЮЩОЮ ТАТЬЯНУ ПИДСТРЕЛУ.



5.00 «Телеканал «Доброе утро».
9.00, 12.00, 15.00, 3.00 «Новости».
9.10, 4.15 «Контрольная закупка».
9.40 «Женский журнал».
9.50 «Жить здорово!». 12+
10.55 «Модный приговор».
12.15 «Наедине со всеми». 16+
13.20, 15.15 «Время покажет». 16+
16.00 «Мужское / Женское». 16+
17.00 «Давай поженимся!». 16+
18.00 «Вечерние новости».
18.40 «Прямой информационный канал «Первая Студия». 16+
19.50 «Пусть говорят». 16+
21.00 «Время».
21.30 Т/с «МАЖОР-2». 16+
23.40 «Вечерний Ургант». 16+
0.10 «Познер». 16+
1.10 «Ночные новости».
1.25, 3.05 Х/ф «ТОРА! ТОРА! ТОРА!». 12+



10.30 Д/ф «Вся правда про...». 12+
11.00, 11.25, 12.55, 15.20, 18.30, 20.55 «Новости».
11.05 «Зарядка ГТО». 0+
11.30, 15.30, 18.35, 21.00, 3.10 «Все на Матч! Прямой эфир».
13.00 «Спортивный репортер». 12+
13.20 «Футбол. Кубок Конфедераций. Чили - Австралия». 0+
16.00, 4.30 «Обзор Кубка Конфедераций - 2017. Групповой этап». 12+
17.00 Д/ф «Путь бойца». 16+
17.30 «Профессиональный бокс. Александр Поветкин против Мариуша Ваха. Бой за титул WBC Silver в супертяжелом весе». 16+
19.00 «Смешанные единоборства. UFC. Майкл Кьеа против Кевина Ли. Би Джей Пенн против Денниса Сивера». 16+
21.30 Д/ф «Мой бой. Емельяненко vs Митрион». 16+
22.00 «Смешанные единоборства. Bellator. Федор Емельяненко против Мэтта Митриона. Чейл Соннен против Вандерлея Сильвы». 16+
23.30 Д/ф «Долгий путь к победе». 12+
0.00 «Футбол. Кубок Конфедераций. Германия - Камерун». 0+
2.00 «Тотальный разбор».
3.00 «Реальный футбол». 12+
4.00 «Передача без адреса». 16+



5.00 Т/с «ВЕРНУТЬ НА ДОСЛЕДОВАНИЕ». 16+
6.00, 10.00, 13.00, 16.00, 19.00 «Сегодня».
6.05 Т/с «ВЕРНУТЬ НА ДОСЛЕДОВАНИЕ». 16+
7.00 «Деловое утро НТВ». 12+
9.00 Т/с «ВОЗВРАЩЕНИЕ МУХТАРА». 16+
10.20 Т/с «ЛЕСНИК». 16+
12.00 «Суд присяжных». 16+
13.25 «Обзор. Чрезвычайное происшествие».
14.00 «Место встречи». 16+
16.30 Т/с «СВИДЕТЕЛИ». 16+
18.30 «Обзор. Чрезвычайное происшествие».
19.40 Т/с «МОРСКИЕ ДЬЯВОЛЫ. СМЕРЧ». 16+
23.30 «Итоги дня».
0.00 «Поздняков». 16+
0.10 Т/с «ПОГОНЯ ЗА ТЕНЬЮ». 16+
1.10 «Место встречи». 16+
3.10 «Темная сторона». 16+
4.00 Т/с «ДОЗНАВАТЕЛЬ». 16+



5.00, 9.15 «Утро России».
5.07, 5.35, 6.07, 6.35, 7.07, 7.35, 8.07, 8.35 «Местное время. Вести-Красноярск».
9.00 «Вести».
9.55 «О самом главном». 12+
11.00 «Вести».
11.40, 17.20, 20.45 «Местное время. Вести-Красноярск».
11.55 Т/с «ПЫЛЬНАЯ РАБОТА». 16+
14.00 «Вести».
14.40 «Местное время. Вести-Сибирь».
14.55 Т/с «ТАЙНЫ СЛЕДСТВИЯ». 12+
17.00 «Вести».
17.40 «Прямой эфир». 16+
18.50 «60 Минут». 12+
20.00 «Вести».
21.00 Т/с «ПОГОНЯ ЗА ПРОШЛЫМ». 12+
0.20 «Специальный корреспондент». 16+
2.50 Т/с «НА СОЛНЕЧНОЙ СТОРОНЕ УЛИЦЫ». 12+
3.50 Т/с «НАСЛЕДНИКИ». 12+



7.00 «Евроныус».
10.00, 15.00, 19.30, 23.30 «Новости культуры».
10.15, 1.40 «Наблюдатель».
11.15, 17.50, 23.20 «Кинопоэзия».
11.20, 21.50 Т/с «КОЛОМБО».
13.00, 2.40 Д/с «Мировые сокровища».
13.15 «Линия жизни. Евгений Крылатов».
14.10, 20.25 Д/с «Великое расселение человека».
15.10 Х/ф «О БЕДНОМ ГУСАРЕ ЗАМОЛВИТЕ СЛОВО».
17.55 Д/ф «Один и сто. История госсоркестра».
18.35 «Госоркестр им. Е. Ф. Светланова. С. Рахманинов. Концерт № 3 для фортепиано с оркестром».
19.15 «Спокойной ночи, малыши!».
19.45 «Абсолютный слух».
21.20 Д/с «Запечатленное время».
23.45 «Худсовет».
23.50 «Тем временем».
0.35 Х/ф «ДОЖДЬ В ЧУЖОМ ГОРОДЕ».



6.00 «Мультфильмы». 0+
9.30, 10.00, 17.35, 18.10 Д/с «Слепая». 12+
10.30, 11.00, 16.00, 16.30, 17.00 Д/ф «Гадалка». 12+
11.30, 12.30 «Не ври мне». 12+
13.30, 14.00, 14.30 Д/ф «Охотники за привидениями». 16+
15.00 «Мистические истории. Начало». 16+
18.45 Т/с «НЕЙРОДЕТЕКТИВ». 16+
19.30 Т/с «НЕЙРОДЕТЕКТИВ». 16+
20.30 Т/с «НЕЙРОДЕТЕКТИВ». 16+
21.15 Т/с «ПЛЯЖНЫЙ КОП». 16+
22.15 Т/с «ПЛЯЖНЫЙ КОП». 16+
23.00 Т/с «ТВИН ПИКС». 16+
0.00 Х/ф «ОБЩАК». 18+
2.00, 3.00, 3.45, 4.30, 5.15 Т/с «ЭЛЕМЕНТАРНО». 16+



6.00 «Настроение».
8.10 Х/ф «НАШ ОБЩИЙ ДРУГ». 12+
10.35, 5.05 Д/ф «Петр Алейников. Жестокая, жестокая любовь». 12+
11.30, 14.30, 22.00, 0.00 «События».
11.50 «Постскриптум». 16+
12.55 «В центре событий». 16+
13.55 «Линия защиты. Мировые жены». 16+
14.50 «Город новостей».
15.10 «Городское собрание». 12+
16.00 «Тайны нашего кино. «Девчата». 12+
17.00 «Сам за себя». 16+
17.30 «Мой герой». 12+
18.25, 20.55 «Отличный выбор». 12+
18.30 Т/с «ЖУКОВ». 16+
19.25, 20.50 «Азбука здоровья». 12+
19.30 «Новости». 16+
19.50 «Актуальное интервью». 16+
20.10 Т/с «ДУРДОМ». 16+
22.30 «Смерть с запахом герани». 16+
23.05 «Без обмана». 16+
0.30 Х/ф «ВЗГЛЯД ИЗ ПРОШЛОГО». 12+
4.20 Д/ф «Польские красавицы. Кино с акцентом». 12+



6.00 «После новостей». 16+
6.15 «Законодательная власть». 16+
6.30 «Информационный канал «Новое утро». 16+
9.00 «По делам несовершеннолетних».
11.00 «Давай разведемся!». 16+
14.00 «Тест на отцовство». 16+
15.00 Т/с «ДВЕ СУДЬБЫ». 16+
18.00 «6 кадров». 16+
18.05 Т/с «ФАМИЛЬНЫЕ ЦЕННОСТИ». 16+
20.00, 23.00 «Новости ТВК». 16+
21.00 Т/с «И ВСЕ-ТАКИ Я ЛЮБЛЮ...». 16+
23.30 Т/с «ПРОВОДНИЦА». 16+
0.30 Х/ф «БИЛЕТ НА ДВОИХ». 16+
4.30 Т/с «ДОКТОР ХАУС». 16+
5.20 «6 кадров». 16+
5.30 «Джейми у себя дома». 16+



08.00 Х/ф «Призрак»
09.50 Х/ф «Выкрутасы»
11.35 Х/ф «8 первых свиданий»
13.15 Х/ф «Жара»
15.05 Х/ф «Джунгли»
17.05 Т/с «Сваты»
21.00 Т/с «Тайны следствия»
02.00 Х/ф «Иван Васильевич меняет профессию»
03.45 Х/ф «Неисправимый лгун»
05.15 Т/с «Тайны следствия»
06.50 Х/ф «Ах, водевиль, водевиль...»



06.00 100 ВЕЛИКИХ 16+
07.30 ВЕЛИКАЯ ВОЙНА 0+
08.30 НОВОЕ УТРО. 16+
09.30 ВЕЛИКАЯ ВОЙНА 0+
13.30 Х/ф «БРАТ ЗА БРАТА»
16.30 КВН НА БИС 16+
18.30, 19.20 НОВОСТИ. 16+
18.40, 19.00 СОВЕТЫ. 16+
18.50 ДОРОЖНЫЕ ВОЙНЫ. 16+
19.30 Х/ф «ШЕСТОЙ ДЕНЬ»
21.35 Х/ф «ПОТРОШИТЕЛИ»
23.30 Х/ф «ПОБЕГ - 3»
01.15 БРАЧНОЕ ЧТИВО 18+
02.45 ЭВЕРЕСТ. ДОСТИГАЯ НЕВОЗМОЖНОГО 12+
04.30 100 ВЕЛИКИХ 16+



5.00 «Странное дело». 16+
6.00, 7.30 «С бодрым утром!». 16+
6.30 «Спортивный клуб». 12+
7.00, 8.30, 16.30, 19.30, 23.00 «Новости». 16+
9.00 «Военная тайна с Игорем Прокопенко». 16+
11.00 «Документальный проект: «Скрытые под водой». 16+
12.00, 16.00 «Информационная программа 112». 16+
12.30, 19.00 «Новости».
13.00 «Званный ужин». 16+
14.00 Х/ф «ВОЙНА БОГОВ: БЕССМЕРТНЫЕ». 16+
17.00, 3.30 «Тайны Чапман». 16+
18.00, 2.30 «Самые шокирующие гипотезы». 16+
20.00 Х/ф «ЛУЗЕРЫ». 16+
21.50 «Водить по-русски». 16+
23.25 «Загадки человечества с Олегом Шишкиным». 16+
0.30 Т/с «СПАРТАК: КРОВЬ И ПЕСОК». 18+
4.30 «Территория заблуждений с Игорем Прокопенко». 16+



10.00 Х/ф «Зеркала». 16+
12.20 Х/ф «Искатели приключений». 16+
14.15 Х/ф «Его жена». 16+
16.05 Х/ф «Шпион». 16+
18.00 Х/ф «Зеркала». 16+
20.20 Х/ф «Искатели приключений». 16+
22.15 Х/ф «Его жена». 16+
0.05 Х/ф «Шпион». 16+
2.00 Х/ф «Зеркала». 16+
4.20 Х/ф «Искатели приключений». 16+
6.15 Х/ф «Его жена». 16+
8.05 Х/ф «Шпион». 16+



6.00 «Утро на Енисее». 12+
9.00, 17.30 Т/с «КУПИДОН». 16+
10.00 «Наша культура». 16+
10.15, 15.20, 19.25 «Операция «Красота»».
10.20, 21.30 Т/с «СПАСТИ БОС-СА». 16+
12.30 «Наше здоровье». 16+
12.45, 4.20 Д/с «Приключения тела». 16+
13.20, 17.20, 0.10 «Полезная программа». 16+
13.25, 0.20 Т/с «ДАМА ПОД ВУАЛЬЮ». 16+
14.30 «Край без окраин». 16+
14.45, 4.45 Д/с «Загородные премудрости». 16+
15.25, 1.20 Т/с «КАИН. ИСКЛЮЧЕНИЕ ИЗ ПРАВИЛ». 16+
16.30, 18.30, 20.30, 23.30 «Новости». 16+
16.50 «Край сегодня. Телеверсия». 16+
17.05, 23.55 «Новости районов». 16+
18.50, 21.15 «Интервью». 16+
19.10, 2.15 «Наш спорт». 16+
19.30, 3.25 Т/с «ИСАЕВ». 16+
23.45 «Комментарии». 16+
2.30, 5.10 Д/ф «Военные слоны». 16+



6.00 М/с «Смешарики». 0+
6.05 Х/ф «ЩЕЛКУНЧИК И КРЫСИНЫЙ КОРОЛЬ». 0+
8.05 М/с «Да здравствует король Джулиан!». 6+
8.30 М/с «Семейка Крудс. Начало». 6+
9.00, 9.30, 23.20 «Уральские пельмени». 16+
9.40 М/ф «Angry birds в кино». 6+
11.30 Х/ф «ТРИ ИКСА - 2. НОВЫЙ УРОВЕНЬ». 16+
13.30, 19.00, 0.00 «Новости». 16+
14.00 Т/с «КУХНЯ». 16+
15.00 Т/с «ВОСЬМИДЕСЯТЫЕ». 16+
17.00, 18.30 Т/с «ВОРОНИНЫ». 16+
19.30 «Телеверсия «Зеленого». 16+
20.00 Т/с «ОТЕЛЬ «ЭЛЕОН». 16+
21.00 Х/ф «ПЛОХИЕ ПАРНИ». 16+
23.30, 0.30 «Кино в деталях». 18+
1.00 Т/с «ВЕЧНЫЙ ОТПУСК». 16+
1.30 Х/ф «ДРОЖЬ ЗЕМЛИ». 16+
3.20 Х/ф «ДРОЖЬ ЗЕМЛИ - 2. ПОВТОРНЫЙ УДАР». 16+
5.15 «Ералаш». 0+
5.40 «Музыка на канале». 16+



5.00 «В теме. Лучшее». 16+
5.30 «Фактор страха». 16+
7.20 «В теме. Лучшее». 16+
7.50 «МастерШеф». 16+
10.15 «В стиле». 16+
10.45 «Няня 911». 12+
11.35 «За живое!». 16+
12.55 «Борщ-шоу». 12+
13.25 «Помешанные на чистоте». 12+
14.25 Т/с «КЛОН». 16+
16.15 Т/с «ЦВЕТОК КАРИБСКОГО МОРЯ». 16+
17.10 «Научи жену рулить». 16+
18.10 «Обмен женами». 16+
19.30 Т/с «КЛОН». 16+
21.20 Т/с «ЦВЕТОК КАРИБСКОГО МОРЯ». 16+
22.15 Т/с «МОЯ ВТОРАЯ МАМА». 16+
23.10 «В теме». 16+
23.40 «Спасите моего ребенка». 16+
1.10 Т/с «МЫСЛИТЬ КАК ПРЕСТУПНИК». 16+
2.50 «Фактор страха». 16+



5.00, 6.00, 9.00, 13.00, 22.00 «Известия».
5.10 М/ф «Пластилиновая ворона». «В синем море, в белой пене». 0+
5.25 Х/ф «ПО УЛИЦАМ КОМОД ВОДИЛИ...». 12+
6.10 Х/ф «ПО УЛИЦАМ КОМОД ВОДИЛИ...». 12+
7.00 «Утро на «5»».
9.25 Т/с «НЕПОДКУПНЫЙ». 16+
10.20 Т/с «НЕПОДКУПНЫЙ». 16+
11.10 Т/с «НЕПОДКУПНЫЙ». 16+
12.05 Т/с «НЕПОДКУПНЫЙ». 16+
13.25 Т/с «УБОЙНАЯ СИЛА. БРАТСТВО ПО ОРУЖИЮ». 16+
14.20 Т/с «УБОЙНАЯ СИЛА. МЫС ДОБРОЙ НАДЕЖДЫ - 1». 16+
15.15 Т/с «УБОЙНАЯ СИЛА. МЫС ДОБРОЙ НАДЕЖДЫ - 2». 16+
16.05 Т/с «УБОЙНАЯ СИЛА. МЫС ДОБРОЙ НАДЕЖДЫ - 3». 16+
17.05 Т/с «УБОЙНАЯ СИЛА. ОВЕРТАЙМ». 16+
18.00, 18.50, 22.25, 23.10 Т/с «АКВАТОРИЯ». 16+
19.40, 20.20, 21.15 Т/с «СЛЕД». 16+
0.00 «Открытая студия».
1.00 Х/ф «ЛЕТО РЯДОВОГО ДЕДОВА». 12+
2.15 Х/ф «ПЛАМЯ». 12+



7.00, 7.30 «Про декор». 12+
8.00, 8.30 Т/с «ДЕФФЧОНКИ». 16+
9.00 «Дом-2. Lite». 16+
10.30 «Дом-2. Остров любви». 16+
11.30 «Битва экстрасенсов». 16+
13.00, 13.30, 14.00, 14.30, 15.00, 15.30, 16.00, 16.30, 17.00, 17.30, 18.00, 18.30, 19.00, 19.30, 20.00, 20.30 Т/с «РЕАЛЬНЫЕ ПАЦАНЫ». 16+
21.00, 22.00 «Комеди Клаб». 16+
23.00 «Дом-2. Остров любви». 16+
0.00 «Дом-2. После заката». 16+
1.00 «Такое кино!». 16+
1.30 Х/ф «ДИКАЯ». 18+
3.45 «Перезагрузка». 16+
4.45 «Перезагрузка». 16+
5.45 «Сделано со вкусом». 16+
6.50 Т/с «САША + МАША». 16+



06.00 «Ранние пташки». «Доктор Машинова».
«Летающие звери»
08.00 «С добрым утром, малыши!»
08.25 «Пляс-класс»
08.30 М/с «Новые приключения пчёлки Майи»
10.15 «Magic English»
10.35 представляет: «Кошкин дом»
11.05 М/ф «Ох и Ах»
11.15 М/ф «Ох и Ах идут в поход»
11.25 М/ф «Кот в сапогах»
11.40 М/ф «Паровозик из Ромашкова»
11.55 «Весёлая ферма»
12.10 М/с «Инспектор Гаджет»
13.15 М/с «Ниндзяго»
14.00 Т/с «Классная школа»
15.00 «Лабораториум»
15.25 М/с «Смешарики». Пин-код
17.00 «БумШоу»
17.30 М/с «Маленькое королевство Бена и Холли»
18.20 М/с «Королевская академия»
18.45 М/с «ДС девочки-супергерои»
18.50 М/с «Барбоскины»
20.00 М/с «Чуддики»
20.15 М/с «Смурфики»
21.30 «Спокойной ночи, малыши!»
21.40 М/с «Огги и тараканы»
23.00 М/с «LBX-Битвы маленьких гигантов»
23.45 М/с «Лига справедливости: Экшна»
00.10 Т/с «Семья Светофоровых»
01.00 «Машины страшилки», «Машины сказки».
Мультсериалы
02.05 М/с «Игрушечная страна»
04.40 М/с «Лесные друзья»



5.00 «Телеканал «Доброе утро».
9.00, 12.00, 15.00, 3.00 «Новости».
9.10 «Контрольная закупка».
9.40 «Женский журнал».
9.50 «Жить здорово!». 12+
10.55 «Модный приговор».
12.15, 3.40 «Наедине со всеми». 16+
13.20, 15.15 «Время покажет». 16+
16.00 «Мужское / Женское». 16+
17.00 «Давай поженимся!». 16+
18.00 «Вечерние новости».
18.40 «Прямой информационный канал «Первая Студия». 16+
19.50 «Пусть говорят». 16+
21.00 «Время».
21.30 Т/с «МАЖОР-2». 16+
23.40 «Ночные новости».
23.55 Х/ф «СВОЙ СРЕДИ ЧУЖИХ, ЧУЖОЙ СРЕДИ СВОИХ». 12+
1.50, 3.05 Х/ф «КОВБОЙШИ И АНГЕЛЫ». 12+



5.30 Х/ф «ПЯТЫЙ НОМЕР». 16+
7.15 Д/ф «Энди Маррей. Человек с ракеткой». 12+
8.30 «Футбол. Кубок Конфедераций. Чили - Австралия». 0+
10.30 Д/ф «Вся правда про...». 12+
11.00, 11.25, 12.55, 16.20, 19.20, 21.25 «Новости».
11.05 «Зарядка ГТО». 0+
11.30, 16.25, 19.25, 21.30, 3.00 «Все на Матч! Прямой эфир».
13.00 «Спортивный репортер». 12+
13.20 «Футбол. Кубок Конфедераций. Германия - Камерун». 0+
15.20 «Тотальный разбор». 12+
17.00 Х/ф «НОВАЯ ПОЛИЦЕЙСКАЯ ИСТОРИЯ». 16+
19.55 «Профессиональный бокс. Лучшие бои Александра Поветкина». 16+
20.55 «Новые лица Кубка Конфедераций». 12+
22.00 Д/ф «Тренеры. Live». 12+
22.30 Д/ф «История Кубка Конфедераций». 12+
23.40 «Мечта». 16+
1.40 Д/ф «Сборная России. Live». 12+
2.00 «Обзор Кубка Конфедераций - 2017. Плей-офф». 12+
3.45 Х/ф «БРАТ». 16+



5.00 Т/с «ВЕРНУТЬ НА ДОСЛЕДОВАНИЕ». 16+
6.00, 10.00, 13.00, 16.00, 19.00 «Сегодня».
6.05 Т/с «ВЕРНУТЬ НА ДОСЛЕДОВАНИЕ». 16+
7.00 «Деловое утро НТВ». 12+
9.00 Т/с «ВОЗВРАЩЕНИЕ МУХТАРА». 16+
10.20 Т/с «ЛЕСНИК». 16+
12.00 «Суд присяжных». 16+
13.25 «Обзор. Чрезвычайное происшествие».
14.00 «Место встречи». 16+
16.30 Т/с «СВИДЕТЕЛИ». 16+
18.30 «Обзор. Чрезвычайное происшествие».
19.40 Т/с «МОРСКИЕ ДЬЯВОЛЫ. СМЕРЧ». 16+
23.30 «Итоги дня».
0.00 Т/с «ПОГОНЯ ЗА ТЕНЬЮ». 16+
1.00 «Место встречи». 16+
2.55 «Квартирный вопрос». 0+
4.00 Т/с «ДОЗНАВАТЕЛЬ». 16+



5.00, 9.15 «Утро России».
5.07, 5.35, 6.07, 6.35, 7.07, 7.35, 8.07, 8.35 «Местное время. Вести-Красноярск».
9.00 «Вести».
9.55 «О самом главном». 12+
11.00 «Вести».
11.40, 17.20, 20.45 «Местное время. Вести-Красноярск».
11.55 Т/с «ПЫЛЬНАЯ РАБОТА». 16+
14.00 «Вести».
14.40 «Местное время. Вести-Сибирь».
14.55 Т/с «ТАЙНЫ СЛЕДСТВИЯ». 12+
17.00 «Вести».
17.40 «Прямой эфир». 16+
18.50 «60 Минут». 12+
20.00 «Вести».
21.00 Т/с «ПОГОНЯ ЗА ПРОШЛЫМ». 12+
0.20 Т/с «НА СОЛНЕЧНОЙ СТОРОНЕ УЛИЦЫ». 12+
2.20 «Торжественная церемония вручения премии ТЭФИ».



6.30 «Евроныюз».
10.00, 15.00, 19.30, 23.30 «Новости культуры».
10.15, 1.55 «Наблюдатель».
11.15, 16.45, 23.20 «Кинопоэзия».
11.20, 21.50 Т/с «КОЛОМБО».
13.00 Д/ф «Аркадий Островский. Песня остается с человеком».
13.40 «Эрмитаж».
14.05, 20.25 Д/с «Великое расселение человека».
15.10 «Дело Н. Генеральное межевание Екатерины Второй».
15.35, 0.35 Х/ф «ДОЖДЬ В ЧУЖОМ ГОРОДЕ».
16.50 «Острова. Людмила Зайцева».
17.30 «Цвет времени».
17.40 «Госоркестр им. Е. Ф. Светланова. С. Рахманинов. Рапсодия на тему Паганини».
18.15 Д/ф «Его Голгофа. Николай Вавилов».
18.45 Д/ф «Луна. Возвращение».
19.15 «Спокойной ночи, малыши!».
19.45 «Абсолютный слух».
21.20 Д/с «Запечатленное время».
23.45 «Худсовет».
23.50 «Власть факта».
1.40 Д/с «Мировые сокровища».



6.00 «Мультфильмы». 0+
9.30, 10.00, 17.35, 18.10 Д/с «Слепая». 12+
10.30, 11.00, 16.00, 16.30, 17.00 Д/ф «Гадалка». 12+
11.30, 12.30 «Не ври мне». 12+
13.30, 14.00, 14.30 Д/ф «Охотники за привидениями». 16+
15.00 «Мистические истории. Начало». 16+
18.45 Т/с «НЕЙРОДЕТЕКТИВ». 16+
19.30 Т/с «НЕЙРОДЕТЕКТИВ». 16+
20.30 Т/с «НЕЙРОДЕТЕКТИВ». 16+
21.15 Т/с «ПЛЯЖНЫЙ КОП». 16+
22.15 Т/с «ПЛЯЖНЫЙ КОП». 16+
23.00 Х/ф «БАГРОВЫЕ РЕКИ». 16+
1.00, 2.00, 3.00, 4.00 Т/с «ТРИНАДЦАТЫЙ АПОСТОЛ». 16+
5.00 «Тайные знаки. Проклятие по наследству». 12+



6.00 «Настроение».
8.05 «Доктор И...». 16+
8.35 Х/ф «УКРОТИТЕЛЬНИЦА ТИГРОВ».
10.35 Д/ф «Людмила Касаткина. Укрощение строптивой». 12+
11.30, 14.30, 22.00 «События».
11.50 Т/с «ЧИСТО АНГЛИЙСКОЕ УБИЙСТВО». 12+
13.40 «Мой герой. Мария Миронова». 12+
14.50 «Город новостей».
15.10 «Хроники московского быта. Безумная роль». 16+
16.00 «Тайны нашего кино. «Тени исчезают в полдень». 12+
17.00 «1 Art». 12+
17.30, 18.30 Т/с «ЖУКОВ». 16+
18.25, 20.55 «Отличный выбор». 12+
19.25, 20.50 «Азбука здоровья». 12+
19.30 «Новости». 16+
19.50 «Актуальное интервью». 16+
20.10 Х/ф «СНЕГИРЬ». 16+
22.30 «Осторожно, мошенники! Зарплатный беспредел». 16+
23.05 «Прощание. Александр Беляевский». 16+
0.00 «События. 25-й час».
0.30 «Право знать!». 16+
2.05 Х/ф «СЕМЬ НЯНЕК». 12+
3.35 Д/ф «Мужчина и женщина. Почувствуйте разницу». 16+
5.10 «Без обмана». 16+



6.00 «Большой репортаж». 16+
6.15 «После новостей». 16+
6.30 «Информационный канал «Новое утро». 16+
9.00 «По делам несовершеннолетних».
11.00 «Давай разведемся!». 16+
14.00 «Тест на отцовство». 16+
15.00 Т/с «ДВЕ СУДЬБЫ». 16+
18.00 «6 кадров». 16+
18.05 Т/с «ФАМИЛЬНЫЕ ЦЕННОСТИ». 16+
20.00, 23.00 «Новости ТВК». 16+
21.00 Т/с «И ВСЕ-ТАКИ Я ЛЮБЛЮ...». 16+
23.30 Т/с «ПРОВОДНИЦА». 16+
0.30 Х/ф «ЛЮБОВЬ НАДЕЖДЫ». 16+
4.20 Т/с «ДОКТОР ХАУС». 16+
5.10 «6 кадров». 16+
5.30 «Джейми у себя дома». 16+



08.00 Т/с «Сваты»
11.35 Х/ф «Красное, синее, зелёное»
12.40 Х/ф «Брелок с секретом»
13.55 Х/ф «Иван Васильевич меняет профессию»
15.40 Х/ф «Неисправимый лгун»
17.05 Т/с «Сваты»
20.55 Т/с «Тайны следствия»
02.00 Х/ф «Всё включено - 2»
03.50 Х/ф «Курьер из «Рая»
05.35 Т/с «Тайны следствия»
07.10 Х/ф «Жених с того света»



06.00 100 ВЕЛИКИХ 16+
07.30 ВЕЛИКАЯ ВОЙНА 0+
08.30 НОВОЕ УТРО. 16+
09.30 ВЕЛИКАЯ ВОЙНА 0+
13.30 Х/ф «БРАТ ЗА БРАТА»
16.30 КВН НА БИС 16+
18.30, 19.20 НОВОСТИ. 16+
18.40 СОВЕТЫ. 16+
19.10 ДОРОЖНЫЕ ВОЙНЫ. 16+
19.30 Х/ф «ПОТРОШИТЕЛИ»
21.25 Х/ф «КЛИЕНТ»
23.30 Х/ф «ПОБЕГ - 3»
01.15 БРАЧНОЕ ЧТИВО 18+
02.45 ОТКРЫТЫЙ КОСМОС 0+



5.00, 4.30 «Территория заблуждений с Игорем Прокопенко». 16+
6.00 «Документальный проект». 16+
7.00 «С бодрым утром!». 16+
8.30, 16.30, 19.30, 23.00 «Новости». 16+
9.00 «Военная тайна с Игорем Прокопенко». 16+
11.00 «Документальный проект: «Похищение души». 16+
12.00, 15.55 «Информационная программа 112». 16+
12.30, 19.00 «Новости».
13.00 «Званный ужин». 16+
14.00 Х/ф «ЛУЗЕРЫ». 16+
17.00, 3.40 «Тайны Чапман». 16+
18.00, 2.40 «Самые шокирующие гипотезы». 16+
20.00 Х/ф «ДИКИЙ, ДИКИЙ ВЕСТ». 16+
22.00 «Водить по-русски». 16+
23.25 «Загадки человечества с Олегом Шишкиным». 16+
0.30 Т/с «СПАРТАК: КРОВЬ И ПЕСОК». 18+



10.00 Х/ф «Переправа». 16+
11.15 Х/ф «Декамерон». 16+
13.20 Х/ф «Любой день». 16+
15.00 Х/ф «Париж - Манхеттен». 12+
16.20 Х/ф «Скрытая любовь». 16+
18.00 Х/ф «Переправа». 16+
19.15 Х/ф «Декамерон». 16+
21.20 Х/ф «Любой день». 16+
23.00 Х/ф «Париж - Манхеттен». 12+
0.20 Х/ф «Скрытая любовь». 16+
2.00 Х/ф «Переправа». 16+
3.15 Х/ф «Декамерон». 16+
5.20 Х/ф «Любой день». 16+
7.00 Х/ф «Париж - Манхеттен». 12+
8.20 Х/ф «Скрытая любовь». 16+



6.00 «Утро на Енисее». 12+
9.00, 17.30 Т/с «КУПИДОН». 16+
10.00, 16.30, 18.30, 20.30, 23.30 «Новости». 16+
10.15, 15.20, 19.25 «Полезная программа». 16+
10.20, 21.30 Т/с «СПАСТИ БОСА». 16+
12.30, 18.50, 21.15 «Интервью». 16+
12.45, 4.20 Д/с «Приключения тела». 16+
13.20, 17.20, 0.10 «Операция «Красота».
13.25, 0.20 Т/с «ДАМА ПОД ВУАЛЬЮ». 16+
14.30 «Маэстро». 16+
14.45, 4.45 Д/с «Загородные премудрости». 16+
15.25, 1.20 Т/с «КАИН. ИСКЛЮЧЕНИЕ ИЗ ПРАВИЛ». 16+
16.50 «Наш спорт». 16+
17.05, 23.55 «Новости районов». 16+
19.10 «Наша экономика». 0+
19.30, 3.20 Т/с «НЕМЕЦ». 16+
23.45 «Комментарии». 16+
2.20, 5.10 Д/ф «Клан сурикатов». 16+



6.00 М/с «Смешарики». 0+
6.30, 8.30 М/с «Семейка Крудс. Начало». 6+
6.55 М/с «Лига WatchCar. Битвы чемпионов». 6+
7.25 М/с «Три кота». 0+
7.40 М/с «Драконы и всадники Олуха». 6+
9.00, 19.00, 0.00 «Новости». 16+
9.30, 23.45, 0.30 «Уральские пельмени». 16+
9.40 Х/ф «ПЛОХИЕ ПАРНИ». 16+
12.00 Т/с «МАМОЧКИ». 16+
13.00, 14.00 Т/с «КУХНЯ». 16+
13.30 «Телеверсия «Зеленого». 16+
15.00 Т/с «ВОСЬМИДЕСЯТЫЕ». 16+
17.00, 18.30 Т/с «ВОРОНИНЫ». 16+
20.00 Т/с «ОТЕЛЬ «ЭЛЕОН». 16+
21.00 Х/ф «ПЛОХИЕ ПАРНИ - 2». 16+
1.00 Т/с «ВЕЧНЫЙ ОТПУСК». 16+
1.30 Х/ф «ШАНХАЙСКИЕ РЫЦАРИ». 12+
3.35 Х/ф «ДРОЖЬ ЗЕМЛИ - 3. ВОЗВРАЩЕНИЕ ЧУДОВИЩ». 16+
5.35 «Ералаш». 0+
5.50 «Музыка на канале». 16+



5.00 «Фактор страха». 16+
7.20 «В теме». 16+
7.50 «МастерШеф». 16+
10.15 «В теме». 16+
10.45 «Няня 911». 12+
11.35 «За живое!» 16+
12.55 «Диета для бюджета». Культурный теле- и радиоведущий Антон Комолов знакомится с российскими семьями, которые знают все об экономии, но при этом не ограничивают себя, а наоборот за счет сохраненных средств могут позволить себе больше. 12+
13.25 «Помешанные на чистоте». 12+
14.25 Т/с «КЛОН». 16+
16.15 Т/с «ЦВЕТОК КАРИБСКОГО МОРЯ». 16+
17.10 «Научи жену рулить». 16+
18.10 «Обмен женами». 16+
19.30 Т/с «КЛОН». 16+
21.20 Т/с «ЦВЕТОК КАРИБСКОГО МОРЯ». 16+
22.15 Т/с «МОЯ ВТОРАЯ МАМА». 16+
23.10 «В теме». 16+
23.40 «Спасите моего ребенка». 16+
1.10 Т/с «МЫСЛИТЬ КАК ПРЕСТУПНИК». 16+
2.55 «Фактор страха». 16+



5.00, 6.00, 9.00, 13.00, 22.00 «Известия».
5.10 Х/ф «ПРИКАЗ: ОГОНЬ НЕ ОТКРЫВАТЬ». 12+
6.10 Х/ф «ПРИКАЗ: ОГОНЬ НЕ ОТКРЫВАТЬ». 12+
7.00 «Утро на «5».
9.25 Т/с «НЕПОДКУПНЫЙ». 16+
10.20 Т/с «НЕПОДКУПНЫЙ». 16+
11.10 Т/с «НЕПОДКУПНЫЙ». 16+
12.05 Т/с «НЕПОДКУПНЫЙ». 16+
13.25 Т/с «УБОЙНАЯ СИЛА. БЛАГИЕ НАМЕРЕНИЯ». 16+
14.20 Т/с «УБОЙНАЯ СИЛА. ПРАВО НА ЗАЩИТУ». 16+
15.10 Т/с «УБОЙНАЯ СИЛА. ЦАРЬ ЗВЕРЕЙ». 16+
16.05 Т/с «УБОЙНАЯ СИЛА. ВЫГОДНЫЙ ЖЕНИХ». 16+
17.05 Т/с «УБОЙНАЯ СИЛА. КАЗАЧИЙ РАЗЪЕЗД». 16+
18.00, 18.50, 22.25, 23.10 Т/с «АКВАТОРИЯ». 16+
19.35, 20.20, 21.15 Т/с «СЛЕД». 16+
0.00 «Известия. Итоговый выпуск».
0.30, 1.25, 2.20, 3.15 Т/с «ОФИЦЕРСКИЕ ЖЕНЫ». 16+
4.10 Д/ф «Живая история: «Безымянная звезда Михаила Козакова». 12+



7.00, 7.30 «Про декор». 12+
8.00, 8.30 Т/с «ДЕФФЧОНКИ». 16+
9.00 «Дом-2. Lite». 16+
10.30 «Дом-2. Остров любви». 16+
11.30 «Битва экстрасенсов». 16+
13.00, 13.30, 14.00, 14.30, 15.00, 15.30, 16.00, 16.30, 17.00, 17.30, 18.00, 18.30, 19.00, 19.30, 20.00, 20.30 Т/с «РЕАЛЬНЫЕ ПАЦАНЫ». 16+
21.00, 22.00 «Комеди Клуб». 16+
23.00 «Дом-2. Город любви». 16+
0.00 «Дом-2. После заката». 16+
1.00 Х/ф «ПЕРЕД РАССВЕТОМ». 16+
3.00 «Перезагрузка». 16+
4.00 «Перезагрузка». 16+
5.00 «Сделано со вкусом». 16+
6.00 «Ешь и худей!». 12+
6.30 Т/с «САША + МАША». 16+



06.00 «Ранние пташки». «Доктор Машинкова», «Летающие звери»
08.00 «С добрым утром, малыши!»
08.25 «Пляс-класс»
08.30 М/с «Новые приключения пчёлки Майи»
10.15 «Magic English»
10.35 представляет: «Метеор на ринге»
10.55 М/ф «В гостях у лета»
11.15 М/ф «Ивашка из Дворца пионеров»
11.25 М/ф «Вовка в тридевятом царстве»
11.40 М/ф «Жил-был пёс»
11.55 «Весёлая ферма»
12.10 М/с «Инспектор Гаджет»
13.15 М/с «Ниндзяго»
14.00 Т/с «Классная школа»
15.00 «Лабораториум»
15.25 М/с «Смешарики». Пин-код»
17.00 «БумШоу»
17.30 М/с «Маленькое королевство Бена и Холли»
18.20 М/с «Королевская академия»
18.45 М/с «ДС девочки-супергерои»
18.50 М/с «Барбоскины»
20.00 М/с «Чуддики»
20.15 М/с «Смурфики»
21.30 «Спокойной ночи, малыши!»
21.40 М/с «Огги и тараканы»
23.00 М/с «LBX-Битвы маленьких гигантов»
23.45 М/с «Лига справедливости: Экшн»
00.10 Т/с «Семья Светофоровых»
01.00 «Машины страшилки», «Машины сказки». Мультсериалы
02.05 М/с «Игрушечная страна»
04.40 М/с «Лесные друзья»

<div><div><div>1</div><div>Первый</div></div><div>5.00 «Телеканал «Доброе утро».</div><div>9.00, 12.00, 15.00, 3.00 «Новости».</div><div>9.10, 4.25 «Контрольная закупка».</div><div>9.40 «Женский журнал».</div><div>9.50 «Жить здорово!». 12+</div><div>10.55 «Модный приговор».</div><div>12.15 «Наедине со всеми». 16+</div><div>13.20, 15.15 «Время покажет». 16+</div><div>16.00 «Мужское / Женское». 16+</div><div>17.00 «Давай поженимся!». 16+</div><div>18.00 «Вечерние новости».</div><div>18.40 «Прямой информационный канал «Первая Студия». 16+</div><div>19.50 «Пусть говорят». 16+</div><div>21.00 «Время».</div><div>21.30 Т/с «МАЖОР-2». 16+</div><div>23.40 «Ночные новости».</div><div>23.55 «На ночь глядя». 16+</div><div>0.50 Х/ф «РАЗВОД В БОЛЬШОМ ГОРОДЕ». 12+</div><div>2.45, 3.05 Х/ф «ХРОНИКА». 16+</div></div>	<div><div><div>Россия</div><div>Россия</div></div><div>5.00, 9.15 «Утро России».</div><div>5.07, 5.35, 6.07, 6.35, 7.07, 7.35, 8.07, 8.35 «Местное время. Вести-Красноярск».</div><div>9.00 «Вести».</div><div>9.55 «О самом главном». 12+</div><div>11.00 «Вести».</div><div>11.40, 17.20, 20.45 «Местное время. Вести-Красноярск».</div><div>11.55 Т/с «ПЫЛЬНАЯ РАБОТА». 16+</div><div>14.00 «Вести».</div><div>14.40 «Местное время. Вести-Сибирь».</div><div>14.55 Т/с «ТАЙНЫ СЛЕДСТВИЯ». 12+</div><div>17.00 «Вести».</div><div>17.40 «Прямой эфир». 16+</div><div>18.50 «60 Минут». 12+</div><div>20.00 «Вести».</div><div>21.00 Т/с «ПОГОНЯ ЗА ПРОШЛЫМ». 12+</div><div>23.20 «Вечер с Владимиром Соловьевым». 12+</div><div>1.50 Т/с «НА СОЛНЕЧНОЙ СТОРОНЕ УЛИЦЫ». 12+</div><div>3.45 Т/с «НАСЛЕДНИКИ». 12+</div></div>	<div><div><div>ТВЦ</div><div>ЦЕНТР СПЕКТР-ТВ</div></div><div>6.00 «Настроение».</div><div>8.00 «Доктор И...». 16+</div><div>8.35 Х/ф «ДЕЛО БЫЛО В ПЕНЬКОВЕ». 12+</div><div>10.30 Д/ф «Вячеслав Тихонов. До последнего мгновения». 12+</div><div>11.30, 14.30, 22.00 «События».</div><div>11.50 Т/с «ЧИСТО АНГЛИЙСКОЕ УБИЙСТВО». 12+</div><div>13.40 «Мой герой. Алена Хмельницкая». 12+</div><div>14.50 «Город новостей».</div><div>15.10 «Хроники московского быта. Поздний ребенок». 12+</div><div>16.00 «Тайны нашего кино. «Неоконченная пьеса для механического пианино». 12+</div><div>17.00 «Сам за себя». 16+</div><div>17.30, 18.30 Т/с «ЖУКОВ». 16+</div><div>18.25, 20.55 «Отличный выбор». 12+</div><div>19.25, 20.50 «Азбука здоровья». 12+</div><div>19.30 «Новости». 16+</div><div>19.50 «Актуальное интервью». 16+</div><div>20.10 Х/ф «СНЕГИРЬ». 16+</div><div>22.30 «Линия защиты». 16+</div><div>23.05 «Дикие деньги. Бадри Патаркишвили». 16+</div><div>0.00 «События. 25-й час».</div><div>0.30 Х/ф «ДВОЕ». 16+</div><div>2.20 Х/ф «НАШ ОБЩИЙ ДРУГ». 12+</div><div>4.50 «Без обмана». 16+</div></div>	<div><div><div>Че</div><div>КАНАЛ 12</div></div><div>06.00 100 ВЕЛИКИХ 16+</div><div>06.40 Т/с «МОРСКАЯ ПОЛИЦИЯ: СПЕЦОТДЕЛ»</div><div>08.30 НОВОЕ УТРО. 16+</div><div>09.30 Т/с «СОЛДАТЫ»</div><div>13.30 Х/ф «БРАТ ЗА БРАТА»</div><div>16.30 КВН НА БИС 16+</div><div>18.30, 19.20 НОВОСТИ. 16+</div><div>18.40 ДОРОЖНЫЕ ВОЙНЫ. 16+</div><div>18.50 СОВЕТЫ. 16+</div><div>19.30 Х/ф «КЛИЕНТ»</div><div>21.40 Х/ф «БЕСПОКОЙНЫЙ СВИДЕТЕЛЬ»</div><div>23.30 Х/ф «ПОБЕГ - 3»</div><div>01.15 БРАЧНОЕ ЧТИВО 18+</div><div>02.45 ОТКРЫТЫЙ КОСМОС 0+</div><div>04.00 Т/с «МОРСКАЯ ПОЛИЦИЯ: СПЕЦОТДЕЛ»</div><div>05.30 100 ВЕЛИКИХ 16+</div></div>	<div><div><div>ЕНИСЕЙ</div><div>ЕНИСЕЙ</div></div><div>6.00 «Утро на Енисее». 12+</div><div>9.00, 17.30 Т/с «КУПИДОН». 16+</div><div>10.00, 16.30, 18.30, 20.30, 23.30 «Новости». 16+</div><div>10.15, 15.20 «Операция «Красота».</div><div>10.20, 21.30 Т/с «СПАСТИ БОССА». 16+</div><div>12.30, 18.50, 21.15 «Интервью». 16+</div><div>12.45, 4.20 Д/с «Приключения тела». 16+</div><div>13.25, 0.20 Т/с «ДАМА ПОД ВУАЛЮ». 16+</div><div>14.30 «Край без окраин». 16+</div><div>14.45, 4.45 Д/с «Загородные премудрости». 16+</div><div>15.25, 1.20 Т/с «КАИН. ИСКЛЮЧЕНИЕ ИЗ ПРАВИЛ». 16+</div><div>16.50 «Наша экономика». 0+</div><div>17.05, 23.55 «Новости районов». 16+</div><div>17.20, 0.10 «Полезная программа». 16+</div><div>19.10 «Открытый урок». 0+</div><div>19.25 «Время отдыхать». 16+</div><div>19.30, 3.20 Т/с «НЕМЕЦ». 16+</div><div>23.45 «Комментарии». 16+</div><div>2.20, 5.10 Д/с «Доисторические охотники». 16+</div></div>	<div><div><div>5</div><div>5 КАНАЛ</div><div>РАЗВИТИЕ</div></div><div>5.00, 6.00, 9.00, 13.00, 22.00 «Известия».</div><div>5.10 Х/ф «ПРИКАЗ: ПЕРЕЙТИ ГРАНИЦУ». 12+</div><div>6.10 Х/ф «ПРИКАЗ: ПЕРЕЙТИ ГРАНИЦУ». 12+</div><div>7.00 «Утро на «5».</div><div>9.25 Т/с «НЕПОДКУПНЫЙ». 16+</div><div>10.15 Т/с «НЕПОДКУПНЫЙ». 16+</div><div>11.00 Т/с «НЕПОДКУПНЫЙ». 16+</div><div>11.50 Т/с «НЕПОДКУПНЫЙ». 16+</div><div>12.35 Т/с «НЕПОДКУПНЫЙ». 16+</div><div>13.25 Т/с «НЕПОДКУПНЫЙ». 16+</div><div>13.50 Т/с «НЕПОДКУПНЫЙ». 16+</div><div>14.40 Т/с «НЕПОДКУПНЫЙ». 16+</div><div>15.25 Т/с «НЕПОДКУПНЫЙ». 16+</div><div>16.15 Т/с «УБОЙНАЯ СИЛА. СТАВКИ СДЕЛАНЫ». 16+</div><div>17.10 Т/с «УБОЙНАЯ СИЛА. КОНТРОЛЬНАЯ ЗАКУПКА». 16+</div><div>18.00, 18.55, 22.25, 23.10 Т/с «АКВАТОРИЯ». 16+</div><div>19.40, 20.25, 21.15 Т/с «СЛЕД». 16+</div><div>0.00 «Известия. Итоговый выпуск».</div><div>0.30, 1.25, 2.20, 3.15 Т/с «ОФИЦЕРСКИЕ ЖЕНЫ». 16+</div><div>4.10 Д/ф «Живая история: «Брат. 10 лет спустя». 16+</div></div>
<div><div><div>МАТЧ!</div><div>МАТЧ!</div></div><div>5.30 «Десятка!». 16+</div><div>5.50 Д/ф «Превратности игры». 16+</div><div>7.50 «Профессиональный бокс. Лучшие бои Александра Поветкина». 16+</div><div>8.50 Х/ф «ПОЕЗДКА». 16+</div><div>10.30 Д/ф «Вся правда про...». 12+</div><div>11.00, 11.25, 12.55, 15.20, 19.10, 21.30, 22.50 «Новости».</div><div>11.05 «Зарядка ГТО». 0+</div><div>11.30, 15.25, 19.15, 23.00, 3.00 «Все на Матч! Прямой эфир».</div><div>13.00 «Спортивный репортер». 12+</div><div>13.20, 16.00 «Футбол. Кубок Конфедераций». 0+</div><div>18.00 Д/ф «История Кубка Конфедераций». 12+</div><div>20.00 «Смешанные единоборства. Отобранные победы». 16+</div><div>21.40 «Реальный спорт».</div><div>22.30 «Кубок Конфедераций. Live». 12+</div><div>23.30 Д/ф «Долгий путь к победе». 12+</div><div>0.00 «Все на футбол!».</div><div>0.55 «Футбол. Кубок Конфедераций. 1/2 финала».</div><div>2.55 «Стадионы». 12+</div><div>3.45 Х/ф «ИГРА ИХ ЖИЗНИ». 12+</div></div>	<div><div><div>Культура</div><div>Культура</div></div><div>6.30 «Евроныос».</div><div>10.00, 15.00, 19.30, 23.30 «Новости культуры».</div><div>10.15, 1.55 «Наблюдатель».</div><div>11.15, 16.40, 23.20 «Кинопоэзия».</div><div>11.20, 21.50 Т/с «КОЛОМБО».</div><div>13.00 Д/ф «Георгий Свиридов. Слух эпохи».</div><div>13.40 «Пешком...».</div><div>14.05, 20.25 Д/с «Великое расселение человека».</div><div>15.10 «Дело Н. Присоединение Крыма, век XVIII».</div><div>15.35 Х/ф «ДОЖДЬ В ЧУЖОМ ГОРОДЕ».</div><div>16.45 Д/ф «Интеллектор Горохова».</div><div>17.25, 1.40 Д/с «Мировые сокровища».</div><div>17.40 «Госоркестр им. Е. Ф. Светланова. С. Рахманинов. Симфония № 2».</div><div>18.45 Д/ф «Поиски жизни».</div><div>19.15 «Спокойной ночи, малыши!».</div><div>19.45 «Абсолютный слух».</div><div>21.20 Д/с «Запечатленное время».</div><div>23.45 «Худсовет».</div><div>23.50 «Культурная революция».</div><div>0.35 Х/ф «ЗА ВСЕ В ОТВЕТЕ».</div></div>	<div><div><div>Домашний</div><div>Домашний ТВК</div></div><div>6.00 «Большой репортаж». 16+</div><div>6.15 «После новостей». 16+</div><div>6.30 «Информационный канал «Новое утро». 16+</div><div>9.00 «По делам несовершеннолетних». 16+</div><div>11.00 «Давай разведемся!». 16+</div><div>14.00 «Тест на отцовство». 16+</div><div>15.00 Т/с «ДВЕ СУДЬБЫ». 16+</div><div>18.00 «6 кадров». 16+</div><div>18.05 Т/с «ФАМИЛЬНЫЕ ЦЕННОСТИ». 16+</div><div>20.00, 23.00 «Новости ТВК». 16+</div><div>21.00 Т/с «И ВСЕ-ТАКИ Я ЛЮБЛЮ...». 16+</div><div>23.30 Т/с «ПРОВОДНИЦА». 16+</div><div>0.30 Х/ф «МОЙ ЛИЧНЫЙ ВРАГ». 16+</div><div>4.35 Т/с «ДОКТОР ХАУС». 16+</div><div>5.30 «Джейми у себя дома». 16+</div></div>	<div><div><div>РЕН ТВ</div><div>РЕН 7 КАНАЛ</div></div><div>5.00, 9.00, 4.30 «Территория заблуждений с Игорем Прокопенко». 16+</div><div>6.00 «Документальный проект». 16+</div><div>7.00, 8.30, 16.30, 19.30, 23.00 «Новости». 16+</div><div>7.30 «С бодрым утром!». 16+</div><div>11.00 «Документальный проект: «Вся правда о Марсе». 16+</div><div>12.00, 16.00 «Информационная программа 112». 16+</div><div>12.30, 19.00 «Новости».</div><div>13.00 «Званый ужин». 16+</div><div>14.00 Х/ф «ДИКИЙ, ДИКИЙ ВЕСТ». 16+</div><div>17.00, 3.30 «Тайны Чапман». 16+</div><div>18.00, 1.30 «Самые шокирующие гипотезы». 16+</div><div>20.00 Х/ф «ЗОНА СМЕРТЕЛЬНОЙ ОПАСНОСТИ». 16+</div><div>22.00 «Всем по котику». 16+</div><div>23.25 «Загадки человечества с Олегом Шишкиным». 16+</div><div>0.30 Т/с «СПАРТАК: КРОВЬ И ПЕСОК». 18+</div></div>	<div><div><div>СТС</div><div>СТС ПЕРВЫЙ ПРИМА-ТВ</div></div><div>6.00 М/с «Смешарики». 0+</div><div>6.30, 8.30 М/с «Семейка Крудс. Начало». 6+</div><div>6.55 М/с «Лига WatchCar. Битвы чемпионов». 6+</div><div>7.25 М/с «Три кота». 0+</div><div>7.40 М/с «Драконы и всадники Олуха». 6+</div><div>9.00, 13.30, 19.00, 0.00 «Новости». 16+</div><div>9.30 Х/ф «ПЛОХИЕ ПАРНИ - 2». 16+</div><div>12.00 Т/с «МАМОЧКИ». 16+</div><div>13.00, 14.00 Т/с «КУХНЯ». 16+</div><div>15.00 Т/с «ВОСЬМИДЕСЯТЫЕ». 16+</div><div>17.00, 18.30 Т/с «ВОРОНИНЫ». 16+</div><div>20.00 Т/с «ОТЕЛЬ «ЭЛЕОН». 16+</div><div>21.00 Х/ф «МИСС КОНГЕНИАЛЬНОСТЬ». 12+</div><div>23.05, 0.30 «Шоу «Уральских пельменей». 16+</div><div>1.00 Т/с «ВЕЧНЫЙ ОТПУСК». 16+</div><div>1.30 Х/ф «ПРИЗРАК ДОМА НА ХОЛМЕ». 16+</div><div>3.35 Х/ф «ДРОЖЬ ЗЕМЛИ - 4. ЛЕГЕНДА НАЧИНАЕТСЯ». 16+</div><div>5.30 «Ералаш». 0+</div><div>5.50 «Музыка на канале». 16+</div></div>	<div><div><div>ТНТ</div><div>ТНТ</div></div><div>7.00, 7.30 «Про декор». 12+</div><div>8.00, 8.30 Т/с «ДЕФФЧОНКИ». 16+</div><div>9.00 «Дом-2. Lite». 16+</div><div>10.30 «Дом-2. Остров любви». 16+</div><div>11.30 «Битва экстрасенсов». 16+</div><div>13.00, 13.30, 14.00, 14.30, 15.00, 15.30, 16.00, 16.30, 17.00, 17.30, 18.00, 18.30, 19.00, 19.30, 20.00, 20.30 Т/с «РЕАЛЬНЫЕ ПАЦАНЫ». 16+</div><div>21.00, 22.00 «Комеди Клаб». 16+</div><div>23.00 «Дом-2. Город любви». 16+</div><div>0.00 «Дом-2. После заката». 16+</div><div>1.00 Х/ф «СЛАДКИЙ НОЯБРЬ». 12+</div><div>3.20 «Перезагрузка». 16+</div><div>4.20 «Перезагрузка». 16+</div><div>5.20 «Сделано со вкусом». 16+</div><div>6.20 «Ешь и худей!». 12+</div></div>
<div><div><div>НТВ</div><div>НТВ АФОНТОВО-22</div></div><div>5.00 Т/с «ВЕРНУТЬ НА ДОСЛЕДОВАНИЕ». 16+</div><div>6.00, 10.00, 13.00, 16.00, 19.00 «Сегодня».</div><div>6.05 Т/с «ВЕРНУТЬ НА ДОСЛЕДОВАНИЕ». 16+</div><div>7.00 «Деловое утро НТВ». 12+</div><div>9.00 Т/с «ВОЗВРАЩЕНИЕ МУХТАРА». 16+</div><div>10.20 Т/с «ЛЕСНИК». 16+</div><div>12.00 «Суд присяжных». 16+</div><div>13.25 «Обзор. Чрезвычайное происшествие».</div><div>14.00 «Место встречи». 16+</div><div>16.30 Т/с «СВИДЕТЕЛИ». 16+</div><div>18.30 «Обзор. Чрезвычайное происшествие».</div><div>19.40 Т/с «МОРСКИЕ ДЬЯВОЛЫ. СМЕРЧ». 16+</div><div>23.30 «Итоги дня».</div><div>0.00 Т/с «ПОГОНЯ ЗА ТЕНЬЮ». 16+</div><div>1.00 «Место встречи». 16+</div><div>2.55 «Дачный ответ». 0+</div><div>4.05 Т/с «ДОЗНАВАТЕЛЬ». 16+</div></div>	<div><div><div>ТВ 3</div><div>ТВ 3</div></div><div>6.00 «Мультфильмы». 0+</div><div>9.30, 10.00, 17.35, 18.10 Д/с «Слепая». 12+</div><div>10.30, 11.00, 16.00, 16.30, 17.00 Д/ф «Гадалка». 12+</div><div>11.30, 12.30 «Не ври мне». 12+</div><div>13.30, 14.00, 14.30 Д/ф «Охотники за привидениями». 16+</div><div>15.00 «Мистические истории. Начало». 16+</div><div>18.45 Т/с «НЕЙРОДЕТЕКТИВ». 16+</div><div>19.30 Т/с «НЕЙРОДЕТЕКТИВ». 16+</div><div>20.30 Т/с «НЕЙРОДЕТЕКТИВ». 16+</div><div>21.15 Т/с «ПЛЯЖНЫЙ КОП». 16+</div><div>22.15 Т/с «ПЛЯЖНЫЙ КОП». 16+</div><div>23.00 Х/ф «28 ДНЕЙ СПУСТЯ». 16+</div><div>1.15 Т/с «ТВИН ПИКС». 16+</div><div>2.15 Т/с «БАШНЯ». 16+</div><div>3.15, 4.15, 5.15 Т/с «БАШНЯ. НОВЫЕ ЛЮДИ». 16+</div></div>	<div><div><div>ДОМ КИНО</div><div>ДОМ КИНО 2</div></div><div>08.05 Т/с «Сваты»</div><div>11.40 Х/ф «Дом Солнца»</div><div>13.30 Х/ф «Всё включено - 2»</div><div>15.25 Х/ф «Курьер из «Рая»</div><div>17.05 Т/с «Сваты»</div><div>20.55 Т/с «Тайны следствия»</div><div>02.00 Х/ф «Отпуск за свой счёт»</div><div>04.30 Х/ф «Дети понедельника»</div><div>06.10 Т/с «Тайны следствия»</div></div>	<div><div><div>ТВ-21</div><div>ТВ-21</div></div><div>10.00 Х/ф «Переправа». 16+</div><div>11.10 Х/ф «Джонни Замша». 12+</div><div>12.50 Х/ф «Тяжелое ранение». 16+</div><div>14.35 Х/ф «Эшби». 16+</div><div>16.20 Х/ф «Давай сделаем это побыстрому». 16+</div><div>18.00 Х/ф «Переправа». 16+</div><div>19.10 Х/ф «Джонни Замша». 12+</div><div>20.50 Х/ф «Тяжелое ранение». 16+</div><div>22.35 Х/ф «Эшби». 16+</div><div>0.20 Х/ф «Давай сделаем это побыстрому». 16+</div><div>2.00 Х/ф «Переправа». 16+</div><div>3.10 Х/ф «Джонни Замша». 12+</div><div>4.50 Х/ф «Тяжелое ранение». 16+</div><div>6.35 Х/ф «Эшби». 16+</div><div>8.20 Х/ф «Давай сделаем это побыстрому». 16+</div></div>	<div><div><div>ТЕЛЕКАНАЛ «Ю»</div><div>ТЕЛЕКАНАЛ «Ю»</div></div><div>5.00 «Фактор страха». 16+</div><div>7.20 «В теме». 16+</div><div>7.50 «МастерШеф». 16+</div><div>10.15 «В теме». 16+</div><div>10.45 «Няня 911». 12+</div><div>11.35 «За живое!» 16+</div><div>12.55 «Помешанные на чистоте». 12+</div><div>14.25 Т/с «КЛОН». 16+</div><div>16.15 Т/с «ЦВЕТОК КАРИБСКОГО МОРЯ». 16+</div><div>17.10 «Научи жену рулить». 16+</div><div>18.10 «Обмен жёнами». 16+</div><div>19.30 Т/с «КЛОН». 16+</div><div>21.20 Т/с «ЦВЕТОК КАРИБСКОГО МОРЯ». 16+</div><div>22.15 Т/с «МОЯ ВТОРАЯ МАМА». 16+</div><div>23.10 «В теме». 16+</div><div>23.40 «Спасите моего ребенка». 16+</div><div>1.15 Т/с «МЫСЛИТЬ КАК ПРЕСТУПНИК». 16+</div><div>2.55 «Фактор страха». 16+</div></div>	<div><div><div>Карусель</div><div>Карусель</div></div><div>06.00 «Ранние пташки». «Доктор Машинкова», «Летающие звери»</div><div>08.00 «С добрым утром, малыши!»</div><div>08.25 «Пляс-класс»</div><div>08.30 М/с «Новые приключения пчёлки Майи»</div><div>10.15 «Magic English»</div><div>10.35 представляет: «Про девочку Машу»</div><div>11.00 М/ф «Доверчивый дракон»</div><div>11.10 М/ф «Возвращение блудного попугая»</div><div>11.40 М/ф «Утро попугая Кеши»</div><div>11.55 «Весёлая ферма»</div><div>12.10 М/с «Инспектор Гаджет»</div><div>13.15 М/с «Ниндзяго»</div><div>14.00 Т/с «Классная школа»</div><div>15.00 «Лабораториум»</div><div>15.25 М/с «Смешарики». Пин-код»</div><div>17.00 «БумШоу»</div><div>17.30 М/с «Маленькое королевство Бена и Холли»</div><div>18.20 М/с «Королевская академия»</div><div>18.45 М/с «ДС девочки-супергерои»</div><div>18.50 М/с «Барбоскины»</div><div>20.00 М/с «Чуддики»</div><div>20.15 М/с «Смурфики»</div><div>21.30 «Спокойной ночи, малыши!»</div><div>21.40 М/с «Огги и тараканы»</div><div>23.00 М/с «LBX-Битвы маленьких гигантов»</div><div>23.45 М/с «Лига справедливости: Экшн»</div><div>00.10 Т/с «Семья Светофоровых»</div><div>01.00 «Машины страшилки», «Машины сказки». Мультсериалы</div><div>02.05 М/с «Нодди в стране игрушек»</div><div>04.40 М/с «Лесные друзья»</div></div>

ОБЪЯВЛЕНИЯ

вся рекламируемая продукция подлежит обязательной сертификации и лицензированию.

ДЕЛО ПРОДАМ

ЗДАНИЕ ул. Восточная, 26Г, 2 этажа, S=400 кв.м. свободной планировки. Заведено центральное отопление, канализация, электричество 45 кВт или сдам в аренду под склад. Тел. 8-913-534-44-02.

НЕЖИЛОЕ помещение в центре города Советской Армии 29, свободное назначение, общ. пл.73 кв.м, документы готовы, на сегодняшний день располагается салон красоты, рассмотрим варианты обмена на предложенное жилье, 5000 тыс. руб. торг! Тел. 77-09-22, 8-908-223-49-22, Лариса А.Н. Любимый город, фото на сайте www.lubgorod26.ru

ПОДВАЛЬНОЕ помещение пл. 104 кв.м. или сдам в аренду. Тел. 8-902-941-06-40.

СКЛАД, гараж в центре города на охраняемой площадке или сдам в аренду. Тел. 8-913-518-52-30.

ТОРГОВОЕ оборудование: витрины, прилавки, шкафы, 1000-1500 руб. Тел. 8-913-172-20-90.

АРЕНДА

СДАМ в аренду площади под магазин или офис в центре города, 210 кв.м, в настоящее время ведутся ремонтные работы. Тел. 8-913-172-20-90. Продам торговое оборудование: витрины, прилавки, шкафы, 1000-1500 руб.

СДАМ помещение ул. Октябрьская, 4. Тел. 8-953-582-66-61.

СДАМ помещения: 12,8, 14, 48,62 кв.м. (27 кв.м. на 1 этаже). Тел. 72-81-22, 8-960-769-34-41.

РАЗНОЕ

АВТОЛОМБАРД. Займы под залог от 5%. Тел. 208-80-01, 8-983-140-00-01.

ЗАЙМ под залог имущества. Срочный выкуп: квартир, долей, садов, участков, гаражей, автомобилей. Прописка постоянная с правом на собственность от 15 тыс. руб. Тел. 8-913-571-39-26. ООО «Салид».

НЕДВИЖИМОСТЬ УСЛУГИ

«А.Н. ПАРТНЕР» оказывает услуги: недвижимость под мат. капитал, выкуп долей, аренды, обмена жилья любой сложности, покупка-продажа квартир, домов, приватизация, сопровождение, все виды сертификатов. Ипотека по двум документам. СБЕРБАНК, ВТБ 24, ГАЗПРОМБАНК, ПРОМСВЯЗЬ-БАНК, программа АИЖК. Тел. 77-02-86, 70-80-31, 8-913-514-31-70, 8-913-535-31-36, 8-983-285-96-49, 8-908-209-83-79. НАШ САЙТ: partners-26.ru

«А.Н.НАШ ГОРОД» - Оформление документов на земельные участки, гаражи, сады. Оказываем услуги по покупке, продаже, обмену недвижимости. Сопровождение сделок. Составление договоров. Оформление наследства. Большой выбор квартир, комнат, домов! Тел. 770-980, 8-913-187-2840

КУПЛЮ

СРОЧНЫЙ ВЫКУП САДОВ, ГАРАЖЕЙ, ЗЕМЕЛЬНЫХ УЧАСТКОВ за наличный расчет, оформление документов возьму на себя. Тел. 77-00-29, 8-908-223-40-29.

ПРОДАМ

«А.Н.НАШ ГОРОД» есть сады в любом районе, гараж на ВОСТОЧНОЙ. Тел. 8-913-047-0502.

«АН.ПРИОРИТЕТ» Предлагает к продаже сады и земельные участки в разных районах города! Сад в СТ №2, между Косым и Школой Космонавтики, 6 соток, дом из блоков 36 кв.м, с кирпичной печью, новая теплица поликарбонат, участок ухожен, все посадки! 220 тыс. руб., торг! Сад за УМ: СТ № 8, 7 соток, щитовой домик на фундаменте, большая теплица, парники, туалет, сарай, электричество круглый год, вода сезонно, все посадки, земля ухо-

жена. Соседи живут все лето. Участок и строение в собственности 250 тыс. руб., торг; Большая база объектов! Срочный выкуп. Помощь в оформлении документов. Юридическое сопровождение сделок. Консультации! Тел. 8-953-850-83-78, 708-378, Елена.

ГАРАЖ 280 кв.м, 2 -х этаж., 4.2х4.2, двое ворот, центр. отопление, свет, септик, 2 млн. руб. или поменяю на авто или квартиру. Тел. 8-913-580-75-27.

ГАРАЖ в г/к № 5 (ул. Саянская), бокс № 30, р-ры 3.5х10.5, перекрытия ж/б, неотапливаемый, в гараже 2 подвала коридорного типа, тех.этаж, чердак с отдельным входом. Земля в собственности. Документы готовы. Тел. 8-913-558-19-58 (после 17.00), Собственник.

ГАРАЖ в р-не УПП. Тел. 8-913-529-67-47.

ГАРАЖ ГК 105 (п.Первомайский), 30,8 кв.м, высота ворот 2,5 м, ж/б перекрытия, железные ворота, смотровая яма, погреб, чердак, 430 тыс. руб., торг; Тел. 70-88-57, 8-913-537-47-08, Наталья www.monolit-26.ru

ГАРАЖ ГК 20В (п.Первомайский), двухуровневый, 78 кв.м, высота ворот 3 м, два отдельных заезда, ж/б перекрытия, 500 тыс. руб., торг. Тел. 70-88-37, 8-913-198-61-98, Светлана. www.monolit-26.ru

ГАРАЖ ГК 25 (п.Первомайский), 18 кв.м, высота ворот 2,1 м, ж/б перекрытия, железные ворота, смотровая яма, кирпичный погреб, 210 тыс.руб., торг. Тел. 70-88-57, 8-913-537-47-08, Наталья. www.monolit-26.ru

ГАРАЖ КПП-7, теплый 8.6х4.5, техэтаж 8.6х4.5 Ворота 2.9х3.2 м Тел. 8-905-976-48-82.

ГАРАЖ: во дворе дома по ул. Комсомольская, 29, теплый, 3х6, тех.комната, подвал, очень удобен для проживающих в этом районе, 580 тыс. руб., торг. Тел. 8-913-188-4418.

ДАЧА за КПП-3А кооп. 24: дом 2 кирпича, 2 эт., баня, каркас теплицы, 6 соток. Прописка, подходит под любой вид расчета. Собственник. Тел. 8-950-985-57-95.

ЗЕМЕЛЬНЫЙ участок в п. Новый Путь под жилое строительство, 15, 34 сот. Участок ровный, центр. отопление, холоная вода, электричество, 650 тыс. руб. Возможен торг. Тел. 8-983-144-94-08 или смс

ЗЕМЕЛЬНЫЙ участок на ул. ЮЗНОЙ, 38Ж (первая линия). Назначение земли - под АЗС, по желанию можно поменять на любое другое, также под базу, возможна продажа в рассрочку. 900000 руб., 3200 кв.м. Тел. 8-983-140-00-01.

ЗЕМЕЛЬНЫЙ участок СТ №15 (КПП-3), 6 соток, ухоженный, ровный, свет, вода сезонно, сухой погреб, два сарая, забор, прямая продажа. 40 тыс. руб. Тел. 70-88-67, 8-913-563-60-10, Елена www.monolit-26.ru

САД за КПП-3 садоводчество №16. Дом, теплица, посадки. Информация по тел. 8-923-316-91-79.

САД кооп. 15: все посадки, вода, свет, 2 теплицы, 4 улицы, в конце улицы с левой стороны есть омшанник. Тел. 8-983-147-44-63.

САД на Восточной, 11,5 соток, дом, баня. 770000 руб. Тел. 8-913-180-45-41.

САДОВЫЙ участок СТ/24а, (за КПП-3), не использовался шесть лет. Вода, электричество по улице. Сарайчик. Вишня, слива, рябinka, и др. Тихое место, красивый вид, рядом лес. 55 тыс. руб. Тел. 8-908-223-48-82.

АРЕНДА

СДАМ в аренду гараж ул. Южная, 38, 12х18, отопление, вода. Тел. 8-983-502-21-07.

СДАМ в аренду теплый гараж за УЖТ. Тел. 8-902-913-86-30.

СДАМ гараж холодный в р-не старой налоговой. Тел. 8-983-295-01-44.

ЖИЛЬЕ КУПЛЮ

«А.Н.ЭКСПЕРТ-НЕДВИЖИМОСТЬ» купит доли, подселение, 1-2-3-комн. квартиры. Быстрый расчет в течение 2 дней. Рассмотрим все варианты. Помощь в погашении задолженности по кредитам, коммунальным платежам и т. д. Тел. 77-00-11, 77-06-03, 8-908-223-40-11, 8-908-223-46-03.

НУЖНЫ 1-2-3-комн. квартиры для клиентов АН «ЖИЛФОНД» в любой части города. Предложим варианты обмена. Тел. 77-08-82, 8-908-223-48-82 или пишите на e-mail: gylfond@yandex.ru

ПРОДАМ

«А.Н.»МЕРКУРИЙ» предлагает к продаже и обмену квартиры. Вся информацию о недвижимости г. Железногорска Вы можете узнать на нашем сайте www.an-mercuriy.ru или по т. 77-05-10; 72-03-48.

«А.Н.»ВАШ выбор» 2-комн. к/г квартиру, ул. Ленина, 2 этаж, бетонные перекрытия, балкон, состояние среднее. 1900. Тел. 8-908-201-01-55; 77-04-59.

«А.Н.»ВАШ выбор» 3-комн. квартиру улучш. план. в 5-этажном доме ул. 60 лет ВЛКСМ, сост. хор., все поменяно, остается мебель, чистый подъезд, ухоженный двор. Подходит под любую форму расчета. 2900; 3-комн. к/г квартиру в самом центре города, ул. Ленина, 3 эт., планировка нестандартная, на повороте, S - 85 кв.м, сост. хор., поменяны окна, двери, радиаторы, натяжные потолки, 2 балкона. Рассмотрим варианты обмена, поможем в получении ипотечного кредита. Просмотр в любое удобное для вас время. Тел. 8-913-830-14-29; 70-81-05.

«А.Н.»ВАШ выбор» комнату в 3-комн. квартире ул. пл., S - 11 кв.м, места общего пользования в хорошем состоянии, хорошие соседи без вредных привычек. Тел. 8-908-201-01-55; 77-04-59.

«А.Н.»ВАШ выбор» 3-комн. квартиру Ленинградский пр. 73, 3 эт., планировка на разные стороны, лоджия застеклена или поменяем на 2-комн. квартиру + доплата; 2-комн. квартиру Ленинградский, 49, 7 эт. 2150. Тел. 8-908-201-01-55; 77-04-59.

«А.Н.»ВАШ выбор» коттедж в Новом Пути, центральное отопление, водоснабжение, ухоженный участок, есть баня, гараж, подвал, земельный участок в собственности. Возможен обмен на квартиру в Железногорске. Тел. 8-913-830-14-29; 70-81-05.

«А.Н.НАШ ГОРОД» « 1,5-комн. Центральный пр., 6; Королева, 18; Молодежная, 9А; Октябрьская, 33; 1,5-комн. стал. Чапаева, 3; 2-комн. хрущ. Свердловла, 41 (1350 тыс. руб.); Крупской, 5; Андреева, 33А; Королева, 5; Восточная, 56; Белорусская 49; улучш. план. Царевского, 3; Мира, 6; Курчатова, 48; 60 лет ВЛКСМ, 58; Ленинградский, 20; 31; 49; 57; 60 лет ВЛСМ, 82; стал. Парковая, 18; Маяковского, 2; Ленина, 11А; Чапаева, 14. Тел. 708-343, 8-983-611-8233.

«А.Н.НАШ ГОРОД» 1,5-комн. хрущ. Курчатова, 4; 2-комн. Молодежная, 13 или обмен на 1-комн.; Андреева, 18; Свердловла, 56; Школьная, 48; улучш. план. Курчатова, 2; Курчатова, 48 или обмен на 1-комн.; 60 лет ВЛКСМ, 58; Ленинградский, 103; 109; Мира, 23; трехлистник Ленинградский, 12;

2-комн. стал. Чапаева, 14; Ленина, 7А; Маяковского, 2; Тел. 8-902-919-2538, 8-913-047-0502.

«А.Н.НАШ ГОРОД» 1,5-комн. хрущ. Центральный пр., 6; 2-комн. хрущ. Кирова, 10А, Курчатова, 10, 24, 26, 22; Восточная, 11; Загородная, отл. сост., с мебелью; улучш. план. Курчатова, 2; Мира, 17; 25. Тел. 8-983-295-4483.

«А.Н.НАШ ГОРОД» 1-комн. хрущ. Восточная, 11; Андреева, 29 и 29А; Курчатова, 16; Малая Садовая, 2, 1070 тыс. руб.; дер. Таежная, 69, 2эт. балкон; Таежная, 65; улучш. план. Курчатова, 44; Юбилейный, 4; 60 лет ВЛКСМ, 54; 60 лет ВЛКСМ, 22 -1450 тыс. руб., торг; 60 лет ВЛКСМ, 42; Поселковый пр., 5; Малая Садовая, 8 (1100 тыс. руб.); стал. Ленина, 44. Тел. 708-343, 8-983-611-8233.

«А.Н.НАШ ГОРОД» 1-комн. хрущ. Пушкина, 30 (4эт.); Курчатова, 26, 1050 тыс. руб.; Свердловла, 41; Крупской, 5; Курчатова, 36; Школьная, 50Б или обмен на 2-комн.; Курчатова, 66 + комната в общежитии или обмен на 2 комн.; стал. Школьная, 67; 49; Комсомольская, 29, 1300; Ленина, 33; 44; улучш. план. Мира, 6; Царевского, 7. Тел. 8-902-919-2538, 8-913-047-0502.

«А.Н.НАШ ГОРОД» 1-комн. хрущ. Свердловла, 35А; Крупской, 7; Курчатова, 16; Восточная, 3; 11; улучш. план. Курчатова, 44; Ленинградский, 33; 60 лет ВЛКСМ, 54. Тел. 8-983-295-4483.

«А.Н.НАШ ГОРОД» 3-комн. поворот Ленинградский, 20 (7 эт.); н/ст. план. Ленинградский, 57; трехл. 60 лет ВЛКСМ, 36; улучш. план. Ленинградский, 65; 60 лет ВЛКСМ, 66; Мира, 6; хрущ. Молодежная, 9. Тел. 8-983-295-4483.

«А.Н.НАШ ГОРОД» 3-комн. улучш. план. 60 лет ВЛКСМ, 28, с ремонтом; 4-комн. перех. сер. Курчатова, 66. Тел. 708-343, 8-983-611-8233.

«А.Н.НАШ ГОРОД» 3-комн. улучш. план. Советской Армии, 36, Ленинградский, 20; 27; 60 лет ВЛКСМ, 48Б; Мира, 23; Ленинградский, 65; Октябрьская, 5; стал. Школьная, 67, с ремонтом; Ленина, 38А, 49А; Андреева, 6; Свердловла, 16; хрущ. Курчатова, 10А; Григорьева, 6; 4-комн. стал. Ленина 19. Тел. 8-902-919-2538, 8-913-047-0502.

«А.Н.НАШ ГОРОД» 3-комн. хрущ. Крупской, 6; Кирова, 4; Восточная, 3; улучш. план. 60 лет ВЛКСМ, 24; Ленинградский, 1; 9; 31; 33; Молодежная, 9; 60 лет ВЛКСМ, 80; Малая Садовая, 8; трехл. 60 лет ВЛКСМ, 38; 52; стал. Чапаева, 4 (2700 тыс. руб.); Советской Армии, 29; Ленина, 6; Андреева, 21, Советская, 10; Ленина, 33. Тел. 708-343, 8-983-611-8233.

«А.Н.НАШ ГОРОД» 4-комн. трехл. Ленинградский, 93, сост. хор.; Ленинградский, 91, 3450 тыс. руб. Ленинградский, 67; Ленинградский, 75, пер. сер. Белорусская, 49; Тел. 8-983-295-4483.

«А.Н.НАШ ГОРОД» 5-комн. 2-х уровневая, 110 кв. м, 60 лет ВЛКСМ 30. Тел. 8-983-295-4483

«АН.ПАРТНЕР» 1 д/д Поселковая, 24, 2 эт., 830, 1 хрущ. Саянская, 9, 3 эт., 1200, 2 хрущ. Комсомольская, 45, 1 эт., 1500, Курчатова, 64, 3 эт., 1650, Комсомольская, 56, 2 эт., 1600, Курчатова, 68, 1 эт., 1400, 3 улучш. план. 60 лет ВЛКСМ 82, 5 эт., 2450, 3 хрущ. Белорусская, 36, 4 эт., 1600, Белорусская, 38, 4 эт., 1800. Дом п. Тартат, ул. Вокзальная, 1900 тыс. руб., дом ул. Куйбышева, 2800, Гараж на Северной, 150 тыс. руб., торг. Тел. 70-80-31, 8-913-514-31-70, Ирина.

«АН.ПАРТНЕР» 1 д/д Белорусская, 48, 1 эт., 880, 1 улучш. план. 60 лет ВЛКСМ, 48, 1850 тыс. руб. 2 хрущ. Молодежная, 15, 1 эт., 1470, Курчатова, 68, 1 эт., 1400, 3 стал. Андреева, 12, 1 эт., 2500, 3 улучш. план. Ленинградский, 73, 3 эт., 2600 тыс. руб. Тел. 70-80-28, 8-983-285-96-49, Алеся.

«АН.ПРИОРИТЕТ» 1-комн. квартиру улучш план ул. 60 лет ВЛКСМ, д.4, 7 эт.! Комната с нишей и вторым окном, что позволяет сделать интересную перепланировку. Квартира в хорошем жилом состоянии - свежая косметика, двойная лоджия. Окна ПВХ, заменена входная дверь. С/у - новые трубы, счетчики, отделка - кафель, новая сантехника! Дом расположен внутри двора, вдали от проезжей части, в отличном районе. 1 собственник, долгов нет! Цена 1600 тыс. руб. торг; Помощь в оформлении документов. Тел. 708-378, 8-953-850-83-78, Елена.

«АН.ПРИОРИТЕТ» 2-комн. к/г квартиру, дом с ж/б перекрытиями, ул. Школьная, 44, на 1 этаже (высоко). Центр города с его инфраструктурой. Окна ПВХ, квартира очень теплая! Отличное место, рядом рынок, магазины, остановки, лицей 102! На ключах, освобождена! Привлекательная цена, всего 1760 тыс. руб. Тел. 77-01-60, 8-908-223-41-60, Ольга.

«АН.ПРИОРИТЕТ» 3-комн. сталинку, ул. Чапаева 13, 1эт., высоко. Дом с ж/б перекрытиями, внутри двора. Планировка на разные стороны. Окна ПВХ, хорошая входная дверь, остаются 2 шкафа купе, с/у объединен, установлена сауна! Все в хорошем жилом состоянии. Показ возможен в любое время - на ключах! Цена, всего 2700 т.р. торг; 3-комн. сталинку, ул. Октябрьская, 32, ж/б, в самом центре города! Отличное месторасположение, дом внутри двора, рядом школа 91. Окна ПВХ, балкон. Привлекательная цена, всего 2680 торг! Подходит под любой расчет. Тел. 8-953-850-83-78, 708-378, Елена.

«АН.ПРИОРИТЕТ» комнату в общежитии семейного типа, Ленина, 47, 3 эт. Большая, светлая комната на 2 окна, 18 кв.м, очень теплая, свежая косметика! Места общего пользования - в хорошем состоянии! 500 тыс. руб., торг; 1-комн. квартиру ул. Кирова, 8, 5 эт. балкон. Квартира очень светлая, теплая. Установлены окна ПВХ, в с/у новая сантехника, панели. Сейфовая дверь. Отличное состояние! Хороший двор, центр, все рядом! 1290 тыс. руб., торг; Подходит под любой расчет. Тел. 8-953-850-83-78, 708-378, Елена

1,5-КОМН. д/д Комсомольская, 11А, 1 эт., общ. пл.39,2, сост. хор., окна ПВХ, м/к двери новые, установлены счетчики учета воды, 1070 тыс. руб., торг. Тел. 77-04-57, 8-908-223-44-57, Наталья А.Н. Любимый город, фото на сайте: www.lubgorod26.ru

1,5-КОМН. сталинка Комсомольская, 25, 2 эт., общ. пл. 38,7 кв.м, балкон остеклен, сост. хор., в санузле кафель, сантехника и трубы новые, водосчетчики, прямая продажа, 1570 тыс. руб. орг; Тел. 70-88-67, 8-913-563-60-10Елена www.monolit-26.ru

1-КОМН. н/пл в п.Додонова ул. Луговая 5, 2 эт., 2 лоджия, общ.я пл. 39,6 кв.м, окна ПВХ, м/к двери новые, радиаторы заменены, сейфовая входная дверь, сост. хор., 950 тыс. руб. Тел. 77-04-57, 8-908-223-44-57, Наталья А.Н. Любимый город, фото на сайте: www.lubgorod26.ru

1-КОМН. улучш. план. Ленинградский, 75, 4 эт., общ. пл. 36,1 кв.м, жил. пл. 16,1 кв.м, сост. хор., окна ПВХ, санузел раздельно, сантехника новая, водосчетчики, прямая продажа 1550 тыс. руб., торг; Тел. 70-88-57, 8-913-537-47-08, Наталья www.monolit-26.ru

1-КОМН. д/д Белорусская, 52, 1 эт., общ. пл. 30,2 кв.м, состояние жилое, сейфовая дверь, окна во двор, 750 тыс. руб., торг. Тел. 77-09-23, 8-963-257-91-89, Анжела www.monolit-26.ru

1-КОМН. д/д Поселковый проезд, 18, 2 эт., общ. пл. 32,1 кв.м, жил. пл. 20,1 кв.м, сост. хор., балкон, в санузле кафель, 850 тыс. руб., торг. Тел. 77-09-23, 8-963-257-91-89, Анжела. www.monolit-26.ru

1-КОМН. н/пл Мира 23, 3 эт., общ. пл.36,1 кв.м, су/ раздельный облицован кафелем, сантехника и трубы поменяны, установлены счетчики учета воды, 1500 тыс. руб., торг. Тел. 77-04-57, 8-908-223-44-57, Наталья А.Н. Любимый город, фото на сайте: www.lubgorod26.ru

1-КОМН. н/пл п.Подгорный ул. Кировская 17, 4 эт., общ. 36 кв.м, кухня 9 кв.м, санузел раздельно, окна ПВХ, входная сейфовая дверь, потолки натяжные, косметический ремонт, 1150 тыс. руб. Тел. 77-05-71, 8-902-927-37-05, Анна А.Н. Любимый город, фото на сайте: www.lubgorod26.ru

1-КОМН. п/с Восточная, 53, 4 эт., планировка на две стороны, общ. пл. 31,4 кв.м, жил. пл. 16,8 кв.м, балкон, окна ПВХ, новые радиаторы, 1200 тыс. руб. Тел. 70-88-57, 8-913-537-47-08, Наталья www.monolit-26.ru

1-КОМН. п/с Курчатова, 66, 3 эт., сейфовая дверь, установлены окна ПВХ, новый линолеум, остается кухонный гарнитур, подходит под любой расчет, 1150 тыс. руб., торг. Тел. 77-03-48, 8-908-223-43-48, Наталья, АН Любимый город, фото на сайте: www.lubgorod26.ru

1-КОМН. стал. ул. Комсомольская, 29, 4 эт., балкон, установленные окна ПВХ, счетчики учета воды, квартира освобождена, 1300 тыс. руб. Тел. 8-913-046-9697, www.krepost-26.ru

1-КОМН. стал. ул. Свердловла, 30, 4 эт., квартира подготовлена к ремонту, большая кухня, 1500, торг. Тел. 8-913-188-4418, www.krepost-26.ru

1-КОМН. улучш. план. Восточная, 45, 5 эт., кирпичный дом, общ. пл. 30,5 кв.м, сост. хор., окна ПВХ, большая лоджия остеклена, в санузле кафель, прямая продажа 1400 тыс. руб., торг; Тел. 70-88-67, 8-913-563-60-10, Елена www.monolit-26.ru

1-КОМН. улучш. план. ул. 60 лет ВЛКСМ, 20, 2 эт., состояние обычное, окна ПВХ, 1550 тыс. руб. Тел. 8-905-975-5255, www.krepost-26.ru

1-КОМН. хрущ. Королева 20, 4 эт., в квартире косметический ремонт, окна ПВХ, м/к двери заменены, санузел облицован кафелем, сантехника в хор. сост., новые трубы, установлены водосчетчики, балкон застеклен. Дом внутри дворовой территории, 1200 тыс. руб. Тел. 77-00-91, 8-908-223-40-91, Ирина А.Н. Любимый город, фото на сайте: www.lubgorod26.ru

1-КОМН. хрущ. ул. Маяковского, 23, 5 эт., окна ПВХ, балкон застеклен ПВХ, с/у панели, 1200 тыс. руб. Тел. 8-913-569-5480, 77-03-75, www.krepost-26.ru

1-КОМН. хрущ. ул. Школьная, 50 А, 4 эт., сост. хор., окна ПВХ, сейф. дверь, 1110 тыс. руб. Тел. 8-913-188-4418, www.krepost-26.ru

1-КОМН. хрущ. Центральный пр, 6 (4 эт., в квартире сделан качественный ремонт, после ремонта никто не проживал. Квартира не требует ни каких вложений), 1380 тыс. руб. Тел. 8-902-942-78-75, Жанна. Фото на сайте www.an-mercuriy.ru

1-КОМН. хрущ. Школьная 50 А, 2 эт., окна ПВХ, сост. хор., сейфовая входная, общая 31 кв., кухня 8 кв.м,1100 тыс. руб., торг. Тел. 77-06-58, 8-913-042-80-45, Инна, А.Н. Любимый город, фото на сайте: www.lubgorod26.ru

<



Телефоны: 77-06-03
77-00-11, 77-01-24

ЭКСПЕРТ
НЕДВИЖИМОСТЬ

www.expertan24.ru

Улица, проспект	Пл.	Эт.	Сост.	Цена
Подселения				
Ленина, 12а (14 кв.м.)	общ	2	косметика	520
Ленина, 45 (20 кв.м.)	общ	1	косметика	490
1-комнатные				
60 лет ВЛКСМ, 42	улуч	3	под ремонт	1230
Комсомольская, 29	стал	2	ПВХ	1450
Королева, 12	хрущ	5	ПВХ, кафель	1280
Малая Садовая, 8	улучш.	4	норм	1100
2-комнатные				
Андреева, 2А	улуч	4	ПВХ	2200
Гагарина	хрущ	1	ПВХ	850
Свердлова, 13А	хрущ	2	норм	1550
Андреева, 33А	хрущ	5	норм	1650
Ленинградский, 9	улуч	7	косметика	2170
Ленинградский, 103	улуч	7	ПВХ, кафель	2080
Курчатова, 18	улуч	4	ПВХ, косметика	1800
Крупская, 7	хрущ	2	ПВХ, кафель	1700
Курчатова, 68 (48 кв.м)	п/с	1	на разн.стор, ПВХ	1350
Восточная, 11	хрущ	5	ПВХ, КАФЕЛЬ	1600
Ленина, 24	стал	1	отличное	2200
Пушкина, 19	дер	1	под ремонт	850
Советской Армии, 17	стал	3	ПВХ, косметика	1980
3-комнатные				
Свердлова, 19	хрущ	3	ПВХ, косметика	1850
60 лет ВЛКСМ, 8	улуч	6	косметика	2450
Королева, 6	хрущ	2	ПВХ, кафель	2100
Ленина, 25	стал	5	78 кв.м.	2680
Ленина, 25	стал	2	на одну сторону	2350
Партсъезда, 15	стал	1	освобождена	2080
Партсъезда, 5	стал	1	ПВХ 73 кв.м.	2100
4-комнатные				
Восточная, 55	п/с	5	ПВХ, с/у кафель	1990

Срочный выкуп: доли, подселение, 1-2-3-комн. квартиры. Быстрый расчет в течение 2 дней. Поможем оформить документы. Рассмотрим все варианты. Помощь в погашении задолженности по кредитам (помощь в погашении ипотеки), коммунальным платежам. Оформление документов на сады, земельные участки, гаражи, квартиры и т.д. Сопровождение сделок любой сложности. БЕСПЛАТНЫЕ КОНСУЛЬТАЦИИ.

Адрес: ул. Ленина, 21, пом.39 (вход со стороны администрации)Тел. 77-06-03, 77-00-11, 77-01-248-908-223-46-03, 8-908-223-40-11, 8-908-223-41-24Сайт: expertan24.ru. e-mail: expertagentstvo@mail.ru

2-КОМН. д/д Толстого, 13, 2 эт., общ. пл. 41,7 кв.м, жил. пл. 27 кв.м., комнаты раздельно, сост. хор., окна ПВХ, сантехника новая, водосчетчики, прямая продажа. 1100 тыс.руб. Тел. 70-88-57, 8-913-537-47-08, Наталья. [www.monolit-26.ru](#)

2-КОМН. н/пл 60 лет ВЛКСМ 4, 1 эт., окна ПВХ, лоджия застеклена, установлена душевая кабина, водосчетчики, заменены межкомнатные двери, входная сейфовая дверь, 2170 тыс. руб., торг. Тел. 77-04-57, 8-908-223-44-57, Наталья А.Н. Любимый город, фото на сайте: [www.lubgorod26.ru](#)

2-КОМН. нестанд. план. ул. Школьная 50 Б, 5 эт., общ. 54 кв.м, S комнат 18/18 кв.м, кухня 8 кв.м, окна ПВХ, хороший косметический ремонт, су/панели, сантехника и трубы заменены, установлены водосчетчики, утеплены стены. Дом внутри квартала, вдали от дорог, рядом градообразующие предприятия.1750 тыс.руб. Тел. 77-00-91, 8-908-223-40-91, Ирина, А.Н. Любимый город фото на сайте: [www.lubgorod26.ru](#)

2-КОМН. п/с Восточная, 55, 5 эт., студия, общ. пл. 49 кв.м, поменяна электропроводка, трубы, радиаторы, сделан капитальный ремонт, окна ПВХ, входная сейфовая дверь, остается кухонный гарнитур, шкаф купе , 1680 тыс. руб. Тел. 77-09-22, 8-908-223-49-22, Лариса, А.Н. Любимый город фото на сайте: [www.lubgorod26.ru](#)

2-КОМН. перех. сер. Белорусская, 36, 4 эт., общ. пл. 44,4 кв.м, жил. пл. 26,6 кв.м, комнаты раздельно, санузел раздельно, сантехника новая, водосчетчики, прямая продажа 1330 тыс.руб. Тел. 70-88-57, 8-913-537-47-08 Наталья. [www.monolit-26.ru](#)

2-КОМН. перех. сер. Белорусская, 49, 1 эт., общ. пл. 44,1 кв.м, жил. пл. 26,5 кв.м, планировка на две стороны, сост. хор., окна ПВХ, комнаты раздельно, санузел раздельно, кафель, водосчетчики,

прямая продажа 1350 тыс.руб. Тел. 70-88-57, 8-913-537-47-08, Наталья. [www.monolit-26.ru](#)

2-КОМН. стал. ул. Ленина, 16, 3 эт., S 60 кв.м, состояние обычное, два балкона, 2050 тыс. руб., обмен на 2-комн. в городе с доплатой. Тел. 8-913-172-3376, [www.krepost-26.ru](#)

2-КОМН. стал. ул. Ленина, 25, 2 эт., состояние обычное, торцевая, 1900 тыс. руб., торг. Тел. 8-913-172-3376, [www.krepost-26.ru](#)

2-КОМН. сталинка Ленина 8, 1 эт., 60 кв.м, состояние под ремонт, 1700 тыс. руб. ОТЛИЧНЫЙ ВАРИАНТ для перевода в НЕЖИЛОЕ! Тел. 77-05-71, 8-902-927-37-05, Анна.

2-КОМН. сталинка Ленина, 37, 4 эт., общ. пл. 54,9 кв.м, жил. пл. 30,9 кв.м, комнаты раздельно, балкон, окна ПВХ, санузел раздельно, кафель, 2250 тыс. руб. Возможен обмен на 1-комн. хрущевку. Тел. 70-88-57, 8-913-537-47-08, Наталья, [www.monolit-26.ru](#)

2-КОМН. сталинка Маяковского 4Б, 4 эт., ж/б перекрытия, общ. пл. 57,4 кв.м, окна ПВХ, балкон застеклен, планировка на две стороны, дом расположен вдали от проезжей части, рядом градообразующие предприятия, рядом 98 школа, 2080 тыс. руб., торг. Тел. 77-04-57, 8-908-223-44-57, Наталья А.Н. Любимый город фото на сайте: [www.lubgorod26.ru](#)

2-КОМН. сталинка Советской Армии 21, 1 эт., общ. пл 56,2 кв.м, планировка на одну сторону, окна ПВХ выходят во двор, к/раздельно, сан/узел панели, сантехника и трубы поменяны, 1850 тыс. руб. 77-04-57, 8-908-223-44-57, Наталья А.Н. Любимый город, фото на сайте: [www.lubgorod26.ru](#)

2-КОМН. сталинка Советской Армии 29, 4 эт., чистая, уютная квартира в центре города, на две стороны, большая кухня, балкон застеклен и обшит, сейфовая

ООО МФО Железногорский Центр Займов

Займы под залог недвижимости от 5%

77-00-11 8-908-223-40-11

Красноярский край, г. Железногорск, ул. Ленина, 21, пом.39
ИНН 2452042264, ОГРН 1152452000887. Реестр МФО от 05.02.2016 г. Рег.номер 001603504007465

дверь, санузел раздельный в кафеле, установлены водосчетчики, стены и потолки выровнены, остаются встроенные шкафы, 2100 тыс. руб. Тел. 77-03-48, 8-908-223-43-48, Наталья, АН Любимый город, фото на сайте: [www.lubgorod26.ru](#)

2-КОМН. трехл. 60 лет ВЛКСМ, 52, 1 эт., нестандартная, с холлом, окна высоко, общ. пл. 63 кв.м, жил. пл. 32,4 кв.м, две лоджии остеклены, окна ПВХ, сост. хор., 2380 тыс.руб. Тел. 77-04-33, 8-908-223-44-33 Анжелика, [www.monolit-26.ru](#)

2-КОМН. улучш. план. пр. Ленинградский, 1, 6 эт., состояние обычное, одно окно ПВХ, 2150 тыс. руб. Тел. 77-03-75; 8-913-569-5480, [www.krepost-26.ru](#)

2-КОМН. улучш. план. Саянская 19, 5 эт., комнаты раздельные, общая 51 кв.м, кухня 9 кв.м, лоджия застеклена и обшита деревом, окна ПВХ, заменены межкомнатные двери, косметический ремонт 1930 тыс. руб. Тел. 77-00-91, 8-908-223-40-91, Ирина А.Н. Любимый город , фото на сайте: [www.lubgorod26.ru](#)

2-КОМН. хрущ, ул. Молодежная, 9 А, 4 этаж, состояние среднее, 1370 тыс. руб. Тел. 8-913-188-4418 [www.krepost-26.ru](#)

2-КОМН. хрущ. Комсомольская, 33, 1 эт., общ. пл. 44,8 кв.м, жил. пл. 30,3 кв.м, комнаты раздельно, окна ПВХ, в санузле кафель, водосчетчики, состояние жилое, 1500 тыс.руб., торг. Тел. 77-09-23, 8-963-257-91-89 Анжела, [www.monolit-26.ru](#)

2-КОМН. хрущ. Комсомольская, 33, 1 эт., общ. пл. 44,3 кв.м, жил. пл. 29,8 кв.м, состояние жилое, сейфовая дверь, прямая продажа 1350 тыс. руб., торг; Тел. 77-09-23, 8-963-257-91-89, Анжела [www.monolit-26.ru](#)

2-КОМН. хрущ. Комсомольская, 37 (1 эт., окна ПВХ, межкомнатные двери, с/у отделан современным кафелем, новая сантехника, установлены водосчетчики, в собственности более 3 лет), 1600 тыс. руб. или обменяю на 1-комн. кв-ру; 2-комн. стал. Школьная, 40 (4 эт., под ремонт), 2 мил. Тел. 8-913-564-76-62 Людмила Викторвна. Фото на сайте [www.ap-mercuriy.ru](#)

2-КОМН. хрущ. Курчатова, 20, 4 эт., общ. пл. 44,3 кв.м, жил. пл. 29,8 кв.м, балкон, сост. хор., окна ПВХ, водосчетчики, 1650 тыс. руб., торг; Тел. 77-09-23, 8-963-257-91-89, Анжела [www.monolit-26.ru](#)

2-КОМН. хрущ. Свердлова, 33, 1 эт., общ. пл. 44,5 кв.м, окна во двор, состояние среднее, 1350 тыс. руб. Тел. 77-04-57, 8-908-223-44-57, Наталья А.Н. Любимый город, фото на сайте: [www.lubgorod26.ru](#)

2-КОМН. хрущ. Свердлова, 39, 1 эт., высоко, пл. 47 кв.м, комнаты раздельно, окна ПВХ во двор , трубы заменены, двери межкомнатные новые, сейфовая входная, сост. хор., 1550 тыс. руб. Тел. 77-09-22, 8-908-223-49-22, Лариса, А.Н. Любимый город фото на сайте: [www.lubgorod26.ru](#)

2-КОМН. хрущ. ул. Восточная, 60, 1 эт., планировка на разные стороны, комнаты непроходные, окна ПВХ, в комнатах на полу ламинат, с/у раздельно, ванна в кафеле, 1600 тыс. руб., обмен на 3-комн. Тел. 8-913-046-9697, [www.krepost-26.ru](#)

3-КОМН. трехлистник 60 лет ВЛКСМ 62, 1 эт., общ. пл. 82,4 кв.м, сост. отл., 2 лоджия застеклена, окна ПВХ, заменены трубы,

сантехника, радиаторы, м/к двери, сейфовая дверь, в сан/узле кафель, установлены водосчетчики, остается кухонный гарнитур, 2 встроенных шкафа, 3500 тыс. руб., торг. Тел. 77-04-57, 8-908-223-44-57, Наталья А.Н. Любимый город, фото на сайте: [www.lubgorod26.ru](#)

3-КОМН. н/пл Поселковая 26, 3 эт., общ. 66 кв.м, на две стороны, двойная лоджия застеклена, состояние квартиры обычное, рассмотрим варианты обмена на 2-комн. квартиру, 1900 тыс. руб. Тел. 77-09-22, 8-908-223-49-22, Лариса А.Н. Любимый город, фото на сайте: [www.lubgorod26.ru](#)

3-КОМН. стал. Свердлова, 20, 4 эт., общ. пл. 69,8 кв.м, балкон, подготовлена к ремонту, сантехника и трубы новые, водосчетчики, санузел раздельно, куплен кафель, 2550 тыс.руб. Тел. 70-88-57, 8-913-537-47-08, Наталья [www.monolit-26.ru](#)

3-КОМН. стал. ул. Комсомольская, 29, 2 эт., ж/б перекрытия, планировка на разные стороны, S кух. 8 кв.м, в одной комн. хороший ремонт, 2880 тыс. руб., торг. Тел. 8-913-188-4418, [www.krepost-26.ru](#)

3-КОМН. стал., ул. Комсомольская, 31, 2 эт., S 78 кв.м, планировка на разные стороны, состояние обычное, 2800 тыс. руб. Тел. 8-913-188-4418, [www.krepost-26.ru](#)

3-КОМН. сталинка Советской Армии, 29 4 эт., состояние квартиры отличное, перепланировка! Балкон застеклен отделан вагонкой. Установлены окна ПВХ, водосчетчики установлены, входная сейфовая дверь, заменены м/к двери, радиаторы. На полу ламинат, потолки подвесные и натяжные. Санузел раздельный облицован современным кафелем, в ванной комнате установлена душевая кабина. Остается встроенный кухонный гарнитур производство «Мария», два встроенных шкафа-купе, 3600 тыс. руб., возможен обмен на 1-комн. сталинку. Тел. 77-04-57, 8-908-223-44-57, Наталья А.Н. Любимый город, фото на сайте: [www.lubgorod26.ru](#)

3-КОМН. улучш. план. 60 лет ВЛКСМ, 8, 7 эт., в повороте, общ. пл. 74 кв.м, жил. пл. 45 кв.м, планировка на две стороны, состояние среднее, окна ПВХ, лоджия остеклена, санузел раздельно, водосчетчики, прямая продажа 2600 тыс.руб. Тел. 70-88-57, 8-913-537-47-08, Наталья [www.monolit-26.ru](#)

3-КОМН. улучш. план. Малая Садовая, 6, двухуровневая, общ. пл. 106 кв.м, жил. пл. 43,9 кв.м, сост. отл., окна ПВХ, два санузла отделаны кафелем, душевая кабина, джакузи, две лоджии остеклены, 2950 тыс.руб., торг. Тел. 70-88-37, 8-913-198-61-98, Светлана, [www.monolit-26.ru](#)

3-КОМН. улучш. план. пр. Ленинградский, 18, 4 эт., состояние хорошее, кухня-студия, окна ПВХ, сейф.дверь, м/к двери новые, подвесные потолки, с/у-кафель, 3050, торг. Тел. 8-913-046-9697, [www.krepost-26.ru](#)

3-КОМН. улущ. план. пр. Ленинградский, 18, 4 эт., состояние хорошее, кухня-студия, окна ПВХ, сейф.дверь, м/к двери новые, подвесные потолки, с/у-кафель, 3050, торг. Тел. 8-913-046-9697, [www.krepost-26.ru](#)

3-КОМН. улущ. план. Саянская, 23, 4 эт., общ. пл. 63,7 кв.м, жил. пл. 39,7 кв.м, состояние среднее, лоджия, санузел раздельно, 2150 тыс. руб., торг; Тел. 77-09-23, 8-963-257-91-89, Анжела [www.monolit-26.ru](#)

3-КОМН. хрущ. Курчатова, 4, 1 эт., общ.пл. 54,3 кв.м, жил. пл. 36,2 кв.м, состояние среднее, окна ПВХ, сантехника новая, водосчетчики, прямая продажа, 1900 тыс. руб., торг; Тел. 70-88-67, 8-913-563-60-10, Елена [www.monolit-26.ru](#)

ОБЪЯВЛЕНИЯ

вся рекламируемая продукция подлежит обязательной сертификации и лицензированию.

4-КОМН. хрущ. Белорусская, 49 (1 эт., общ. пл. 59 кв.м., квартира требует ремонта), 1700 тыс. руб. Тел. 8-902-911-78-70, А.Н. «Меркурий».

4-КОМН. хрущ. п/с, ул. Восточная, 60, 1 эт., S 58 кв.м, состояние обычное, чистая, 1750 тыс. руб., торг. Тел. 8-913-569-5480, 77-03-75, [www.krepost-26.ru](#)

ДОМ п. Новый путь, 15 соток, дом 240 кв.м, двухэт., бассейн, баня, гараж 90 кв.м, теплый, 5500 тыс. руб. либо обмен на квартиру, сад, гараж, рассмотрим все предложения. Тел. 77-03-75; 8-913-569-5480, [www.krepost-26.ru](#)

ЖИЛОЙ дом в п.Тартат, ул.Куйбышева, отдельностоящий, брусовой на фундаменте, площадь 32 кв.м, отопление печное, вода холдная, 16 соток земли, баня, летняя кухня, хозяйстройки, два подвала, 1700 тыс. руб., торг при осмотре. Тел. 77-03-48, 8-908-223-43-48, Наталья, АН Любимый город, фото на сайте: [www.lubgorod26.ru](#)

ЖИЛОЙ дом, п.Новый Путь, 102 кв.м, отдельно стоящий, 1-этажный, три комнаты, централизованное водоснабжение, печь кирпичная, отопление от водяного котла, септик, состояние хорошее. Земельный участок 15 соток в собственности, баня из бруса, гараж; 3500 тыс. руб., торг; Фото и подробная информация по т.77-09-23, 8-963-257-91-89, Анжела и на сайте [www.monolit-26.ru](#)

СОБСТВЕННИК

1-КОМН. квартира Советская, 32, 2 эт.. 31 кв.м, стеклопакеты, водосчетчики. Один собственник, 1400 тыс. руб. Торг. Тел. 8-913-199-67-34.

1-КОМН. квартиру Центральный пр., 3, 31.1 кв.м, 5 эт., окна пластик, балкон не застеклен, более 3 лет в собственности. Собственник. Тел. 8-950-974-15-42, 8-902-992-62-34.

2-КОМН. квартира, просторная в центре села в 36 км от Анапы. 2800 тыс. руб. Торг. Тел. 8-902-952-22-89.

2-КОМН. улущ. план. Курчатова, 38, 6 эт., общ. 48.7, кухня 7.7, комнаты 10 и 21 кв.м, два балкона. 1800 тыс. руб. Тел. 8-913-509-10-27.

2-КОМН. в дер. доме по ул. Пушкина, 19, 1 эт. Состояние под ремонт. 850 тыс. руб. Тел. 77-06-03, 8-908-223-40-11.

3-КОМН. хрущ. ул. Королева, 6, 2 эт., балкон, комнаты раздельные на разные стороны»рубашка», окна пвх, ванна-кафель, косметический ремонт. 2100 тыс. руб. Тел. 77-06-03, 8-908-223-40-11.

ДОМ 1/2 доля с. Краснокумское Ставропольского края. Все есть: 40 кв.м, 3 комнаты, газ, вода, свет, сделан ремонт, 2,5 сот. земли, цена договорная. Дом с. Обильное, 105 кв.м, цена договорная. Тел. 8-928-827-15-38.

ДОМ на 2-х хозяев. Продам свою половину дома на Элке. Тел. 8-908-016-30-69.

КОТТЕДЖ кирпичный, двухэтажный, общ. пл. 330 кв.м на 9 сотках земли. Собственник. 13 млн. руб. Торг. Тел. 8-965-895-05-19.

КОТТЕДЖ на Элке. Земля в собственности, центральное отопление. Тел. 8-913-185-30-45, 74-09-44.

АРЕНДА

«АБРИС+». 1-2-комн. аренда посуточно. Большая база квартир от эконом до люкс. Центр города. Документы строгой отчетности: квитанция, кассовый чек. Трансфер Аэропорт/ ЖД вокзал. Тел. 8-913-513-75-49, 77-04-29, [www.a-elit-a.ru](#).

«АРЕНДА. Посуточно, студия в центре без посредников, дизайнерский ремонт в современном стиле, уютное освещение, большой диван, тв, дом.кинотеатр, нет-

топ, интернет, всегда чисто, свежее постельное и полотенца, парк. место и магазин во дворе, останки в 2-х шагах, отч. документы, возможна почасовая, трансфер. Тел. 8-913-507-97-89.

1-2-КОМН. квартиры посуточно, чисто, домашняя обстановка. Командировочным скидка, документы строгой отчетности. Тел. 70-81-65, 8-963-258-74-40.

1-2-КОМН. квартиры посуточно в центре города. Документы отчетности, кассовый чек. Тел. 8-913-555-40-18.

АРЕНДА 1-2-3-комн. в центре посуточно, по часам. Комфортабельные квартиры класса эконо, стандарт, люкс. Документы отчетности. Тел. 8-983-145-10-26.

АРЕНДА посуточно, домашний уют, любой р-н. Командировочным скидка. Документы строгой отчетности. Тел. 77-09-03, 8-983-206-69-66.

ПОСУТОЧНО, почасовая 1-комн. квартира в центре. Тел. 75-98-53, 8-902-925-36-95.

СДАМ 1-комн. квартиру на длительный срок ул. Молодежная, окна ПВХ, ж/дверь, новая сантехника, кухня, холодильник, шкаф. Собственник. 10 тыс. руб. Тел. 8-983-159-27-94

СДАМ 1-комн. квартиру ул. Пушкина, недорого. Тел. 8-960-761-37-59.

СДАМ 1-комн. квартиру ул. Толстого, 7, с мебелью, косметический ремонт. Тел. 8-913-529-67-47.

СДАМ 1-комн. квартиру улущ. план. на 9 квартале, меблированная. Собственник. Тел. 8-908-224-19-17.

СДАМ 1-комн. квартиру улущ. план., 4 эт., на длительный срок, железная дверь, мебель, холодильник, интернет, лифт, мусоропровод, большой балкон. Помесячно. Собственник. Тел. 8-913-175-94-30.

СДАМ 1-комн. сталинку р-н шк. № 102, 3 эт.. балкон, на длительный срок. Тел. 8-913-185-36-47.

СДАМ в аренду 1-комн. квартиру на длительный срок на Свердлова, 33. Тел. 8-913-574-98-84.

СДАМ в аренду 1-комн. квартиру в центре города ул.Советская (собственник) на длительный срок. Меблированная, ТВ, микроволновка, чайник. Порядочный жильцам. Тел. 8-913-037-54-88.

СДАМ в аренду 2-комн. квартиру с мебелью и оргтехникой ул. Саянская, 19. Тел. 8-902-944-49-54. Оплата по договоренности

СДАМ комнату в общежитие, ул. Маяковского, 12. Тел. 8-983-155-04-26.

СДАМ комнату на подселении. Тел. 8-913-522-14-09.

СДАМ комнату на подселении от хозяина, без риэлтерских услуг. Тел. 8-913-045-64-81.

АВТОСАЛОН КУПЛЮ

«ДОРОГО купим автомобили японского и европейского производства, в любом состоянии». НИВУ-2121 и НИВУ Шевроле. Расчет сразу! Полностью мое оформление! Тел. 8-908-011-90-25, 74-87-90.

«0000000001AVTO». Дорого!!! Куплю ваш автомобиль отечественного и иностранного производства в любом состоянии. Помогу с обменом. Помощь в покупке автомобиля. Тел. 8-983-161-27-25.

«1AUTOAGENSTVO» Дорого купим ваш автомобиль импортного или отечественного производства в любом состоянии. Расчет на месте. Оформление документов. Дорого. Тел. 8-913-045-94-74.

вся рекламируемая продукция подлежит обязательной сертификации и лицензированию.

ПРОДАМ

ВАЗ 2106 черный, в рабочем состоянии. Тел. 8-913-190-75-23.

ВАЗ 2110 1998 г.в., карбюраторная, отличный двигатель, 70 тыс. руб. ВАЗ 21013 1986 г.в., на ходу, 20 тыс. руб. Торг уместен. Тел. 76-29-11.

НИВА-2121 ВАЗ. Тел. 8-908-214-36-36, 76-21-65.

РАЗНОЕ

ПРОИЗВЕДЕМ профессиональную полировку кузова и химчистку салона вашего автомобиля. Поможем с выбором, покупкой и доставкой автомобилей с аукционов Японии и Кореи, а также по России. Тел. 8-902-916-16-67, 8-902-947-51-29.

РЕМОНТ мотоциклов, мопедов, бензоинструмента. Тел. 8-902-922-67-93.

ТЕХОСМОТР без проблем + ОСАГО. ул. Южная 40/2. Тел. 8-953-850-82-27.

БЫТОВАЯ ТЕХНИКА КУПЛЮ

ХОЛОДИЛЬНИКИ, морозильные камеры, электропечи, торговое оборудование. Всегда в продаже холодильники б/у. Гарантия. Доставка. Тел. 8-913-537-88-54, 8-902-914-30-44.

ПРОДАМ

КОМПЬЮТЕРНЫЙ салон «Элемент-26» предлагает: компьютеры, комплектующие и оргтехника. Продажа, модернизация и ремонт. Адрес: пр. Ленинградский, 27а (маг. «Современник», 2 этаж). Тел. 76-26-26, e-mail: 26element@k26.ru.

МАГАЗИН «БытСервис» предлагает запчасти бытовой техники в наличии и под заказ, пульты и бытовая химия. Ремонт и установка бытовой техники. Адрес: пр. Курчатова, 3Е (центральный рынок). Тел. 70-85-48, 8-953-850-85-48.

МЕБЕЛЬ ПРОДАМ

ПЕРЕТЯЖКА, ремонт мягкой и корпусной мебели. Изготовление на заказ. Широкий выбор форм и тканей. Выезд мастера бесплатен. Гарантия качества. Есть доставка. Большая система скидок! Тел. 75-63-79, 8-904-897-10-63, маг. «Север», Свердловла, 58, 2 эт.

ПРОДУКТЫ ПРОДАМ

КАРТОФЕЛЬ деревенский, доставка. Тел. 8-913-538-80-77.

КЛУБНИКА садовая. Цена ниже рыночной. Принимаем заказы. Тел. 8-913-044-33-96.

МЯСО свинины от фермерского хозяйства г. Железногорска по частям (не жирное) Цена 180 руб./кг. Тел. 8-902-924-72-92.

МЯСО свинины с личного подворья. Тел. 8-923-318-22-53.

МЯСО свинины четвертями. Тел. 8-953-850-87-55.

ТОРГОВЫЙ РЯД КУПЛЮ

АСБЕСТОВУЮ ткань, асбошнур, асбокартон, асбокрошка, паронит, сальниковую набивку, текстолит, фторопласт, газовые баллоны (ацетилен, кислород, аргон, углекислота, гелий). Дорого. Куплю. Тел. 8-904-894-89-39.

ЛОМ черных, цветных металлов, электроинструмент. ООО «Прогресс», Красноярская, 15В. Тел. 8-913-535-80-04.

ПРОДАМ

АККОРДЕОН новый итальянский, 60 тыс. руб. Тел. 74-48-86.

БРУСКИ б/у 300х8х4 см, 30 шт. Доска (рейка) с пазом б/у 182х14х2 см, 50 шт. Швеллер № 8 длина 468 см, 1 шт. Тел. 8-905-976-48-82.

ДРОВА в чурках (сосна, береза). Тел. 8-908-224-19-17.

ИНВАЛИДНУЮ коляску. Новую. Дешево. Тел. 8-983-284-80-43.

ЛОДКА надувная Бахта-б-265 в отличнейшем состоянии, 9 тыс. руб. Торг возможен. Тел. 8-953-592-24-55.

МЕТАЛЛОПРОКАТ б/у. ООО «Прогресс», Красноярская, 15В. Тел. 8-913-535-80-04.

ПИЛОМАТЕРИАЛ: евравагонка, доска пола, блок-хаус, имитация бруса. Бруски, рейки, плинтуса, обналичка, двери из сосны, кедра, лиственницы. Изготовим беседку, баню, садовый домик и т.д. Тел. 8-913-030-13-52.

ПЛИТЫ тротуарные для садовых дорожек 50х50, 40х40, 30х30. Евразабор из декоративного бетона. Обрезь плоского шифера, цемент М500, М400. Мраморная крошка, керамзит. Тел. 8-913-030-13-52.

ЖИВОТНЫЙ МИР ПРОДАМ

ЩЕНКИ Аки-Ину, щенки французского бульдога, абиссинские котята. Тел. 8-983-292-93-33.

РАЗНОЕ

В ответственные руки пристраиваются кот и кошка. Животные приучены к лотку, привиты, стерилизованы. Тел. 8-913-187-06-17.

ВЕТЕРИНАРНАЯ квалифицированная помощь: терапия, хирургия, проф.осмотры, стоматология с выездом на дом. Тел. 73-23-67, 8-902-928-82-03.

ОТДАМ котят от абиссинского кота. Тел. 8-983-292-93-33.

РАБОТА ИЩУ

ЖЕНЩИНА 42 года ищет работу, ждоброрядочная, ответственная, пунктуальная. По образованию повар. Торговлю не предлагать. Тел. 8-913-535-13-71.

ТРЕБУЮТСЯ

1. Актуально! Постоянная занятость, 30 000. Подработка, 12000. Рассмотрим так же молодых пенсионеров, студентов. Более подробная информация по тел. 8-923-355-50-35.

АДМИНИСТРАТОР в офис (решение организационных вопросов, помощь руководителю), 24000. Тел. 8-908-212-86-83.

АДМИНИСТРАТОР на ресепшен, 25000. Требуется персонал с опытом работы, рассмотрим также без опыта, студентов, возможен гибкий график. Запись на собеседование по т. 8-983-284-90-99.

АДМИНИСТРАТОР, банковские работники, кладовщики, экспедиторы. Пенсионеры для работы в сетевом маркетинге. Взнос 20ты Адрес: пр. Ленинградский, 71, 3 эт. Тел. 8-923-293-37-54.

АДМИНИСТРАТОР-ОХРАННИК -32000. Тел. 8-902-923-35-19.

БАНКОВСКИЕ сотрудники и специалисты кредитных организаций 32000. Тел. 8-902-913-79-76.

БУХ.ДОКУМЕНТЫ 28000. Обработка первичной документации. Можно без опыта (обучение). Молодым пенсионерам - несложная работа. Тел. 8-913-535-46-14

БУХГАЛТЕР в агентство на полный рабочий день (УСН, ЕНВД, з/плата, кадры). Резюме направлять на эл.почту: bux24krk@mail.ru. Тел. 8-902-923-71-83.

В автокомплекс «Южный» девушка-администратор по ремонту сколов и трещин, тонировке, возраст 18-35 лет, опыт, возможно обучение. Автомойщики, мастера по кузовному ремонту, с опытом и без. Тел. 8-983-140-55-55.

В войсковую часть 3377 мужчины, прошедшие военную службу по призыву на должность: водитель, командир отделения, кон-

**ЕНИСЕЙСКИЙ
ОБЪЕДИНЕННЫЙ
БАНК**

WWW.UNITED.RU

тролер. Гарантии: денежное довольствие до 35 тыс. руб., обязательное медицинское страхование, возможность стать участником накопительной ипотечной системы. Обязательные требования: образование не ниже 11 классов, отсутствие судимости. Тел. 8-999-448-60-76, 8-999-441-25-87 или прибыть непосредственно в часть по адресу: г. Железногорск, ул. Школьная, 60.

В магазин «Светофор»: кассир-контролер, з/плата 20-22 тыс. руб. Соцпакет. Тел. 8-913-177-98-97.

В офис требуются активные люди, 24000. Несложная деятельность с документами, персоналом. Возможно без опыта, пенсионерам переподготовка. Тел. 8-933-994-53-49.

В столовую на Курчатова срочно повар без в/п. Санкижка, стаж работы. Тел. 8-950-433-94-97.

ВНИМАНИЕ! Требуется серьезные, грамотные люди (решение вопросов клиентов, персонала, организационная деятельность). Тел. 8-923-337-9287.

ВОДИТЕЛИ на Тойоты без в/п. Тел. 8-913-533-52-57.

ВОДИТЕЛЬ с категорией А, В, С, D, Е. Тел. 8-983-611-91-11.

ВОДИТЕЛЬ, автомобиль КАМАЗ-манипулятор, с опытом работы. Слесарь-механик. Тел. 8-902-923-78-16.

ВОЕННЫЕ пенсионеры! Серьезная работа для ответственных людей. 30000 с дальнейшим повышением. Тел. 8-913-834-67-56.

ВЫПУСКНИКАМ и студентам ВУЗов полная или частичная занятость (офис). Тел. 8-923-303-89-75

ГОТОВ работать? Полная занятость 36000, частичная 14000. Звоните! Тел. 8-923-337-9287.

ДИРЕКТОРУ по финансам требуется ПОМОЩНИК - 38000 (специалист с опытом и без опыта работы), запись на собеседование по телефону 8-913-030-16-14.

ДИСПЕТЧЕР на телефон (девушка возраст 18-32г). Гибкий график работы, оплата 28000 руб. Тел. 8-983-614-19-67

ДОКУМЕНТАЛЬНАЯ работа в офисе, можно без опыта. Обучение. Доход от 30 000 руб., с последующим повышением. Тел. 8-953-854-43-89.

ЖЕЛЕЗНОГОРСКИЙ филиал примет на постоянной основе Заместителя руководителя по административно-хозяйственной части 42000. Опыт работы на руководящей должности приветствуется. Подробная информация по тел.8-913-030-16-14.

ЖЕНЩИНА с опытом завхоза, несложная офисная деятельность. Тел. 8-913-516-5133.

ЗАМ. Руководителя с опытом работы в строительстве 58000 руб. Тел. 8-983-614-1967.

ИТР на постоянной основе требуются специалисты с опытом работы в инженерно-техническом направлении. Подробности по т. 8-983-284-90-99.

КАДРОВАЯ деятельность, 28000. Грамотный специалист, умеющий работать с людьми, с документами. Тел. 8-950-993-80-17.

КАССИР (касса), 2 через 2, пенсионер. Куплю 1-комн. квартиру с отличным евроремонтом. Тел. 8-902-945-91-91, 8-902-979-72-60.

КВАЛИФИЦИРОВАННЫЙ специалист в офис, 30000. Тел. 8-923-303-89-75.

КОНДУКТОРА транспортному предприятию. Тел. 75-92-19.

КОНСУЛЬТАНТ в приемную, 30000. Презентабельность, внешний вид, грамотная речь. Т. 8-913-509-14-48

МАГАЗИНУ «Кулинария на Школьной» продавец прод. товаров, пекарь, кондитер, грузчик. Тел. 75-30-31, 8-983-158-72-39.

МЕДРАБОТНИК. Консультирование и сопровождение клиентов - 35000. Тел. 8-950-428-06-46.

МЕНЕДЖЕР по развитию направления, 28000. Требуется специалист с опытом деятельности анализа рынка, организации проведения презентаций, помощи руководителю в административных вопросах. Запись на собеседование. Тел. 8-983-284-90-99.

МЕНЕДЖЕР по рекламе, 25000 руб. Специалист с опытом работы рассмотрим без опыта и студентов 3-4 курсов (изучение рынка, разработка текстов, работа с документацией). Тел. 8-983-285-18-00.

МЕНЕДЖЕР складского учета с опытом работы. Возможно совмещение, подработка, 23000. Тел. 8-913-563-01-57.

МЕНЕДЖЕР. З/плата высокая. Наличие автомобиля приветствуется. Тел. 8-953-850-82-47, 70-82-47.

МЕНЕДЖЕРСКИЙ состав офиса - расширяем! 35000 (премии). Приветствуем активных и амбициозных! Переквалификация. Карьерный рост. Тел. 8-902-923-52-73.

МОЛОДЫЕ пенсионеры (несложная офисная работа, обработка документации) оплата до 28000. Тел. 8-908-212-86-83.

МОЛОДЫМ специалистам - простая офисная деятельность, 18000 с дальнейшим повышением. Т. 8-913-509-14-48

НА постоянной основе требуется сотрудник с опытом работы кладовщика-экспедитора, 25000 с возможностью дальнейшего повышения. Тел. 8-913-834-67-56.

Кредиты наличными на любые цели!

Мы ждем Вас:

г. Железногорск, ул. Ленина, 25 (т.27-044)

8-800-2009-700

(звонок по России бесплатный)

НАЧАЛЬНИК службы безопасности, 45000 руб. Специалист с опытом работы в сфере безопасности. Рассмотрим сотрудников МВД, ГУФСИН, МЧС. Тел. 8-983-285-18-00.

НЕ хватает пенсии? Работа, подработка, гибкий график, 18000. Тел. 8-913-563-01-57.

НЯНЯ девочке 5 лет. Тел. 8-913-515-97-02.

ОБРАБОТКА первичной бухгалтерской документации, можно пенсионерам. 20 тыс. руб. Тел. 8-983-158-83-16.

ОПЫТНОМУ руководителю - серьезная работа. Доход 60 000 руб., с последующим повышением. Тел. 8-953-854-43-89.

ОРГАНИЗАЦИОННАЯ деятельность в офисе, 30000. Проведение мероприятий для сотрудников. Тел. 8-950-993-80-17.

ОФИЦЕРЫ и прапорщики запаса для работы в офисе с документацией и персоналом, 30000. Тел. 8-983-292-09-38.

ОХРАННИКИ 4-6 раз., опыт работы от 6 мес, различные графики работы. З/плата от 9000-12000 руб. Тел. 8-965-919-73-90.

ПЕРСОНАЛ в офис требуется. Доход 30 000 руб., с последующим повышением. Обучение, опыт приветствуется. Тел. 8-953-854-43-89.

ПОВАРА японской кухни в п. Подгорный. Опыт работы обязателен. Срочно. Тел. 8-923-306-05-06.

ПОВАРА, сушисты, бармены. Условия при собеседовании. Тел. 8-913-545-54-64.

ПОМОЩНИК в офис 30000 руб. Техническое сопровождение контрактов, оформление платежных документов, делопроизводство. (Предпочтение девушкам до 35 лет). Тел. 8-967-618-69-90.

ПРЕДЛОЖЕНИЕ для страховых агентов и риэлторов, возможно совмещение 32000. Тел. 8-913-574-16-18.

ПРЕДЛОЖЕНИЕ для молодых специалистов разного направления, рассмотрим без опыта 23000. Тел. 8-913-574-16-18.

ПРЕДПРИЯТИЮ электромонтер по ремонту и обслуживанию электрооборудования. Оплата по результатам собеседования. Тел. 79-02-14.

ПРИГЛАШАЮТСЯ молодые люди, разные направления деятельности, 26000. Возможно без опыта. Тел. 8-983-292-09-38.

ПРИЕМ специалиста с опытом деятельности депутата для работы с персоналом 45000. Тел. 8-902-913-79-76.

ПРОДАВЕЦ в круглосуточный продовольственный магазин. З/плата 20000. Тел. 74-97-80, 74-97-88 (с 10 до 18.00).

ПРОДАВЕЦ-КОНСУЛЬТАНТ в vapeshop «ПарoVoz». Образование не ниже среднего, обучаемость, ответственность, презентабельная внешность, грамотная речь. Опыт работы в розничной торговле желателен. Муж., жен. Возраст не ниже 18 лет. Тел. 8-908-214-69-09.

ПРОДАВЕЦ-КОНСУЛЬТАНТ в отдел хозяйственных стройматериалов. На постоянную работу. Стабильная з/плата. Соцпакет. Тел. 8-902-929-40-20, 8-902-912-66-30.

ПРОДАВЕЦ-КОНСУЛЬТАНТ, обучение (оплачиваемая стажировка), желание работать, коммуникабельность, грамотная речь, умение работать в команде. Срочно. Обр. отдел «Сибтайм» маг. «Малыш», пр. Курчатова, 6. Тел. 72-60-79.

ПРОДАВЕЦ-КОНСУЛЬТАНТ. Товары для туризма охоты. пр. Ленинградский, 1Б, ТЦ «Сибирский Городок» (Аллея). 1 этаж. График работы 2/2, с 10 до 20. З/плата от 15000 руб. Тел. 8-950-999-00-70.

ПРОДОВОЛЬСТВЕННОМУ магазину: продавцы, охранник. Соцпакет. Тел. раб. 77-03-61, сот. 8-908-223-43-61.

ПРОРАБ и разнорабочие для благоустройства города. Тел. 8-983-508-02-32.

РАБОТА в офисе. 25 тыс. руб. Нам нужны ваши желание и ответственность. Тел. 8-983-158-83-16.

РАБОТА для студентов старших курсов. Тел. 8-913-574-16-18.

РАЗНОРАБОЧИЕ на стройку. Тел. 8-908-223-43-61.

РАЗНОРАБОЧИЕ. Расчистка просек. Водитель. Красноярский край. Хахта. Тел. 8-983-508-02-32.

РУКОВОДИТЕЛЬ отдела 60000. Опыт работы приветствуется. Снабженец (управление) 35000. Договора, сопровождение сделок, контроль исполнения. Тел. 8-902-923-52-73.

РУКОВОДИТЕЛЬ подразделения, 55000. В оптовую компанию требуется сотрудник с навыками управления персоналом, сопровождения сделок, заключения договоров, финансового контроля, выполнения плана. Тел. 8-983-284-90-99.

РУКОВОДИТЕЛЮ помощник - женщина 40000. Опыт работы в бухгалтерии приветствуется. Тел. 8-913-834-67-56.

СИСТЕМНЫЙ администратор, 30000 руб. Примем сотрудника с опытом работы на постоянной основе (обеспечение сетевой безопасности, мониторинг сети, контроль работы сетевых ресурсов). Тел. 8-983-285-18-00.

СОТРУДНИК на склад 28000. Контроль сохранности ТМЦ, деловая документация. Дополнительная информация по тел. 8-967-612-16-09.

СОТРУДНИК на складской учет. (Договора, контроль исполнения, текущая документация) 32000. Тел. 8-908-212-86-83.

СОТРУДНИК с опытом работы преподавателя (учебный центр) 28000, проведение обучения, тренингов для персонала. Тел. 8-913-509-14-48.

СОТРУДНИК с опытом работы продавца-консультанта. Тел. 8-950-993-80-17.

СОТРУДНИК с педагогическим образованием. Возможно совмещение - 30000. Тел. 8-902-923-35-19.

СОЦИАЛЬНЫЙ работник (офис), 24000. Переквалификация, обучение. Тел. 8-908-212-86-83.

СТАЖЕР 18000. Помощь руководителю в административно-кадровой работе. Тел. 8-913-535-46-14.

СТУДЕНТАМ подработка, свободный график. Работа в офисе. 18 тыс. руб. Тел. 8-983-158-83-16.

ТОРГОВАЯ компания осуществляет набор сотрудников. Требуются активные, целеустремленные, коммуникабельные кандидаты. Тел. 8-923-303-89-75.

ТОРГОВО-РЕГИОНАЛЬНЫЙ представитель с опытом и без опыта работы. Обучение. Возможны командировки, 55000. Тел. 8-913-563-01-57.

ТРАНСПОРТНОМУ предпрятию кондуктора. Тел. 75-92-19.

ТРЕБУЕТСЯ в торговую компанию с опытом работы и без: Торговый представитель 45000, Товаровед 30000, Менеджер по продажам 28000. Тел. 8-902-913-79-76.

ТРЕБУЕТСЯ специалист по взаимодействию с клиентами (предпочтение женщинам). Возможно совмещение или гибкий график. Оплата 30000 руб. Звоните! Тел. 8-923-337-9287.

ТРЕБУЮТСЯ специалисты с опытом деятельности в ветеринарии и зоотехника на постоянную занятость в офисе. Тел. 8-913-574-16-18

ТРЕБУЮТСЯ специалисты, умеющие взаимодействовать с людьми и документами, 28000. Тел. 8-950-993-80-17.

ФЛОРИСТ, опыт работы приветствуется. 3/плата хорошая, работа 2 через 2. Тел. 8-913-558-57-55.

ЭЛЕРОН ОП Железнодорожск : электромонтер ОПС 4-6 раз; слесарь КИПиА 4-6 раз., электрогазосварщик (аргонщик) 4-6 раз., монтажник стальных и ж/б конструкций 4-6 раз., мастер СМР. 3/плата при собеседовании. Адрес: ул. Октябрьская, 31. Тел. 72-16-05.

УСЛУГИ ЮРИДИЧЕСКИЕ/ ПСИХОЛОГИЧЕСКИЕ

АДВОКАТ. Консультации. Иски. Заявления, жалобы по любым вопросам. УДО. Семейные, уголовные, пенсионные, гражданские дела. Споры с ГИБДД. Споры со страховыми компаниями по ДТП. Обжалование действий судебных приставов. Тел. 8-904-892-32-12.

ВСЕ виды договоров и исковых заявлений, возмещение по ДТП, расторжение брака, раздел имущества, споры с банками, исковые заявления, гражданские, уголовные, семейные и наследственные споры. УДО. Обжалование действий судебных приставов. Представительство в суде. Тел. 8-983-289-78-69.

ЮРИДИЧЕСКАЯ помощь по снятию судимости (чистая биография). Банкротство физлиц (списание долгов). Консультация 1000 руб. Услуги 10000 руб. ул.Советская, 16. Запись по тел. 8-908-223-45-57, 770-557.

ГРУЗОПЕРЕВОЗКИ

«2-ГАЗЕЛИ». Грузоперевозки по самым низким ценам от 350 руб. Газель тент, 9 и 12 куб.м. Услуги грузчиков от 250 руб. Работаем без выходных. Тел. 8-923-277-99-00, 8-983-299-11-60.

«АУТО БОРТОВОЙ КРАН». Автоэвакуация траверсой безущербно. Абсолютная доставка грузов, кран 5 т, стрела 3 т, вылет 12 м. Автоэвакуация траверсой безущербно. Газель (тент). Тел. 8-902-929-76-10.

«АУТО-ВОРОВАЙКА от 800 руб., помощь при погрузке. Эвакуатор траверсой. Наличный и безналичный расчет. Тел. 8-908-223-43-34, 77-03-34.

«ГАЗЕЛИ» (тент, кузов 3 м + 5 пассажирских мест) - доставка по городу, краю, России. Расчет нал/безнал. Квитанции. Грузчики. Тел. 70-83-19, 8-904-893-14-41, 8-983-363-24-22.

«ГАЗЕЛИ» тент, грузчики, квитанции, любой регион. Тел. 77-00-19, 8-902-942-66-40.

«ГАЗЕЛЬ» (тент), 1,5 т. - 500 руб. КПП, свалка - 600 руб. КрасТЭЦ-Березовка, 1500 руб. Красноярск от 1800 руб. Межгород 15 руб./км. Грузчики - 250 руб. Тел. 70-82-40, 8-953-850-82-40, 8-913-515-43-96.

АВТОБОРТОВОЙ кран 6 тн, борт 6 тн (6.2х2.25), автовышка 19 м. Автоэвакуация траверсой, монтаж, грузоперевозки. Грузовик борт 2 тн, 3.30х1.90, двухкабинник. Грузоперевозки цельнометаллический фургон, низкая погрузка. Тел. 8-913-838-08-04.

АВТОБОРТОВЫЕ краны: японец стрела 10 м, 3 тн, борт 6 м до 7 тн. Кореец стрела 20 м, 6 тн, 7 м до 8 тн. Эвакуатор, автовышка. Тел. 8-923-366-01-39, 8-902-927-01-97.

АВТОГРУЗОДОСТАВКА. «ЗИЛ-БыЧОК» бортовая. Дрова, береза, колотые и в чурках. Вывоз мусора. Тел. 8-913-533-52-58.

АВТОГРУЗОДОСТАВКА: МАЗ самосвал, экскаватор погрузчик, передний ковш 1,2 куб.м. задний 0,4 куб.м. Гравий, песок, ПГС, щебень, торф, чернозем, вывоз мусора. Тел. 8-913-837-92-49.

АВТОГРУЗОПЕРЕВОЗКИ. Услуги грузчиков. Переезды, город-межгород, в любое время, от 350 руб. Тел. 8-904-894-89-04.

АВТОКРАН-ВОРОВАЙКА, автовышка, эвакуатор. Помощь при погрузке, разгрузке, в любое время и на любое расстояние. Возможен безнал. Тел. 8-913-527-22-20 (Андрей).

АВТОПЕРЕВОЗКИ до 5 тонн будка, тент, любой регион, услуги грузчиков. Наличный, безналичный расчет. Тел. 8-913-555-46-21, 8-908-214-18-58.

АВТОЭВАКУАЦИЯ траверсой без ущерба, грузоперевозки, борт, кран, в любое время. Тел. 8-913-030-36-74.

АСФАЛЬТИРОВАНИЕ дорожек, площадок, ямочный ремонт. Тел. 8-902-923-78-16.

БЕТОН, раствор, доставка. Тел. 8-913-559-32-51.

БЕТОН, раствор, цемент, доставка. Тел. 8-983-611-91-11.

БЕТОН. Раствор от производителя. Доставка по городу. 8-902-982-68-56, 28-26-856.

БЕТОН. Раствор. Доставка. Блок строительный 200х200х400, 38 руб./шт. Кольца септика, крышки септика, поребрик дорожный, тротуарная плитка. Тел. 8-902-923-78-16.

БРИГАДА грузчиков без вредных привычек. Квартирно-офисные переезды. Погрузка-разгрузка. Тел. 70-87-55, 8-953-850-87-55.

ВОРОВАЙКА. Грузоподъемность 5 тонн, стрела 14 м. Тел. 8-908-202-22-29.

ГАЗЕЛЬ (тент) по городу и краю без выходных. Услуги грузчиков. Тел. 8-913-512-58-93.

ГАЗЕЛЬ (тент) 1,5т. Грузоперевозки по городу и краю, вывоз мусора. Услуги грузчиков от 250 руб. Тел. 8-913-174-52-62.

ГРУЗОВОЕ такси. 30 куб., 5 тонн. Переезды. Грузчики. Услуги бортового 5-тонника. Тел. 70-81-58, 8-983-501-48-36.

ГРУЗОПЕРЕВОЗКИ Газель, выскокая будка, высота 2.3 м, длина 3.1. Переезды, вывоз мусора, доставка материалов. Город-межгород, 400 руб./час. Скидки. Тел. 8-929-332-90-43, 8-983-294-26-36.

ГРУЗОПЕРЕВОЗКИ по городу и краю. Низкие цены. Тел. 8-950-428-13-00.

ГРУЗОПЕРЕВОЗКИ, переезды, вывоз мусора, по городу и краю, от 350 руб. Газель, тент. Тел. 8-923-286-11-88.

ДОСТАВИМ ЗИЛ Самосвал: ПГС, перегной (куряка нет), навоз, песок, гравий, щебень, асфальтная крошка, чернозем, опилки. Вывоз мусора. Тел. 70-85-07, 8-963-268-03-36, 8-953-850-85-07.

ДОСТАВКА документов и грузов экспресс почтой по России и за рубежом. ООО «Эридан-Сервис», пр. Ленинградский, 35 за «Золотым якорем». Тел. 74-49-58, 8-933-335-51-38, 8-913-170-04-04 (с 9.30 до 19.00).

ДОСТАВКА курак, перегной, навоз, опилки, уголь, дрова, песок, щебень, гравий. МАЗ, ЗИЛ, японский самосвал 3 т. Тел. 8-908-203-08-02, 8-933-200-16-84, 8-908-023-24-29.

ДОСТАВКА навоз, курак, песок, щебень, ПГС, дрова (обрезь) и др. Вывоз мусора, японец (самосвал). Тел. 8-913-538-99-32.

ДОСТАВКА. Самосвал. Японец: ПГС, гравий, ПЩС, щебень, песок (любой), уголь, курак, навоз, перегной, чернозем, торф. Вывоз мусора. Тел. 8-913-044-46-71.

ДОСТАВКА: Самосвал «Японец» 4 т. разгрузка на три стороны. Песок, ПГС, щебень, гравий, чернозем, перегной, навоз, курак и т.д. вывоз мусора. Тел. 72-78-39, 8-902-922-85-03.

СИБДИЛИЖАНС (грузоперевозки), борт-тент, 1.5-5 тн. Круглосуточно. Внутренние и на дальние расстояния. Документальная отчетность при необходимости. Тел. 8-983-153-69-05.

УСЛУГИ спецтехники, экскаватор-фронтальный погрузчик, мини-погрузчик Bobcat, щетка, гидромолот, самосвал, автовышка 10-22 м, кран-манипулятор (воровайка) стрела 7 тн, г/п 10 тн. Тел. 8-902-923-78-16.

УСЛУГИ ямобура диам. 350 мм, глубина до 2 м, цена 250 руб./п.м. Фронтальный погрузчик, объем ковша 2 куб.м. Тел. 8-902-923-78-16.

ЭКСКАВАТОР «Белорусь», самосвал ГАЗ-53. Уборка, вывоз мусора. Погребка, септики, планировка. Тел. 8-913-533-21-97, 8-950-427-63-36.

ЭКСКАВАТОР-ПОГРУЗЧИК, планировка территорий, копка котлованов, септиков. Самосвал КА-МАЗ, доставка ПГС чернозема, песка, угля. Вывоз мусора. Тел. 8-983-500-26-08.

РЕПЕТИТОРСТВО

АНГЛИЙСКИЙ с Лингвой в Праге в школе Британского Совета 10 дней в сказочной Праге, с 29 октября по 8 ноября, интенсивное обучение в школ Британского Совета, проживание в 3* отеле, отель и школа расположены в историческом центре, яркие экскурсии, новые эмоции, отличное дополнение к Вашим занятиям и мощный

стимул к более глубоким знаниям! Полная информация ВКонтакте k26lingva. Розыгрыш отличных подарков !!! Справки по тел: 8-913-511-7900, 8-913-551-8275.

ЛИНГВИСТИЧЕСКАЯ школа «Лондон Экспресс» предлагает летние интенсивные курсы английского для детей от 3 лет и взрослых. Запись по тел. +7 (391) 290-26-50.

ОРГАНИЗАЦИЯ ПРАЗДНИКОВ

ВИДЕОСЪЕМКА выпускных вечеров, утренников, свадеб, юбилеев, выписки из роддома, крещение. Переписываем видеокассеты на DVD. Профессиональные ТА-МАДА, ди-джей, фотограф, фэйерверк. Продам морозильную камеру «Бирюса-14». Распродажа мебели б/у. Тел. 74-52-13, 8-913-534-27-77.

ВКУСНО и быстро. Столовая «Сели-поели» (с 11 до 19.00). Банкет, спиртное ваше. ТЦ «Европа», пр. Курчатова, 51, левое крыло (бывшая «Пиццерия»). Тел. 708-789.

ГЕЛИЕВЫЕ шары от 25 руб.! Ростовые куклы Лев и Зебра сделают Ваш праздник ярче и веселее. Круглосуточно. Тел. 8-983-146-26-32.

КРАСИВОЕ развлекательное шоу с элементами мужского стриптиза. Тел. 8-902-944-45-01.

ПЕРЕВЕДЕМ ваши видеозаписи с видеокассет VHS любого формата на любой цифровой носитель. Распродам большую коллекцию фильмов, мультфильмов, музыки на DVD. Обращаться в видеопрокат пр.Ленинградский, 49. Тел. 74-01-94 (с 17 до 21.00), 8-902-947-51-29.

ПОМИНАЛЬНЫЕ обеды от 300 руб./чел. Тел. 8-905-976-38-52, сот. 296-3852.

САЛОН КРАСОТЫ

БЫСТРО, безвозвратно снимаю все порчи, сглазы, проклятия, привороты, венец безбрачия. Избавлю от алкоголизма. Тел. 73-11-03, 8-913-571-15-75.

МАНИКЮР, педикюр, наращивание и коррекция ногтей.Покрытие гель лаком. Дизайн а подарок! Качественно! Недорого! Тел. 8-983-575-67-69, Ксения.

ПЕРСОНАЛЬНЫЙ тренер. Индивидуальный подход к клиенту. Разработка диеты и упражнения для похудения. Тел. 8-902-944-45-01.

СТРИЖКИ для всей семьи: от классики до авангарда. Модное окрашивание: блондирование, амбре, меланжирование. Прически. Укладки. Тел. 8-983-506-06-09 (Татьяна).

РАЗНОЕ

АБСОЛЮТНОЕ избавление от КЛОПОВ, ТАРАКАНОВ, МУРАВЬЕВ, любых насекомых и грызунов в помещениях и территориях. Гарантия. Конфиденциально. При обработке двух квартир - скидка 10%, трех и более - 20%! Тел. 8-913-839-48-06, 8-913-839-48-16.

ВСПАШКА земли японским мини трактором плуг, фреза. Тел. 8-902-910-06-18.

ВСПАШКА земли японским мини трактором плуг, фреза. Вячеслав. Тел. 950-995-44-95.

ВСПАШКА земли японским мини трактором плуг, фреза. Тел. 950-405-25-63.

ВЫВЕЗЕМ, демонтируем на ваших условиях любой металлолом из гаража и сада. Купим электродвигатели и радиодетали. Старое авто под утилизацию. Ненужные запчасти (коробки, двигатели) и т.д. Тел. 8-913-591-77-33.

ОБРАМЛЕНИЕ могил керамогранитом, гранитом, брусчаткой. Изготовление и установка памятников, оградок, лавочек, столиков. Подвоз земли, щебенки. Изготов-

вся рекламируемая продукция подлежит обязательной сертификации и лицензированию.

ление фотографии на металлокерамике. Гарантия качества, короткие сроки, рассрочка. Тел. 8-953-850-82-67, 70-82-67.

ОБЩАЯ баня на дровах, 200 руб./1.5 часа. Пенсионерам скидка 10%. К вашим услугам фитобар. РК «На Элке». Адрес: ул. Южная, 25. Тел. 76-12-97, 8-913-592-21-81.

РЕМОНТ и изготовление ювелирных украшений из серебра и золота. Гравировка, чистка и др. Обр.: ТК «Созвездие», 2 эт., «Ювелирная мастерская». Тел. 8-983-201-77-87.

РЕМОНТ МЕБЕЛИ, ХИМЧИСТКА

МАСТЕРСКАЯ «Перетяжка мебели». Ремонт матрасов, диванов. Большой выбор тканей. Доставка. Пенсионерам скидка. Тел. 70-82-65, 8-983-157-72-27, 8-983-158-49-31.

СТИРКА ковров в цехе, с бесплатным вывозом и доставкой. Чистка мягкой мебели и ковров на дому. Мытье окон. Пенсионерам скидка. Компания «ЛОСК». Тел. 8-913-582-65-58.

РЕМОНТ ПОМЕЩЕНИЙ

«0000 ЖИЛРЕМСТРОЙ». Ремонт, отделка помещений. Все виды работ. Сантехника, электрика, кафель, малярные работы, перепланировка, консультации. Дизайн. Материалы со скидкой 10%. Гарантия качества. Сроки. Тел. 77-05-76, 8-908-223-45-76.

«БРИГАДА ответственных строителей» выполнит все виды строительно-ремонтных работ. Строительство домов, бань, беседок, пристроек и др. Ремонт: заборов, кровли, домов и др. Отделка: вагонка, блокхаус, сайдинг. Работаем без предоплат, договора, гарантия! Тел. 70-80-18, 8-953-850-80-18, 8-983-159-04-45.

«БЫСТРО, качественно и недорого сделаем ремонт квартиры, потолки акриловые, наклейка обоев, выравнивание стен». Пенсионерам скидка. Тел. 73-02-28, 8-962-070-30-93.

«БЫТСЕРВИС». Оказание сантехнических и бытовых услуг населению. Ремонт бытовой техники. Бесплатная консультация. Гарантия. Качество. Тел. 70-85-48, 8-953-850-85-48.

«КРОВЛЯ-ЗАБОРЫ». Ремонт, устройство из любого материала. Приятные цены, аккуратность, договоры. Гарантия! Тел. 70-80-18, 8-983-159-05-53, 8-953-850-80-18.

«РЕМОНТНО-СТРОИТЕЛЬНЫЕ работы». Кровля, заборы, беседки. Строительство домов, бань, беседок, пристройки по индивидуальному заказу. Порядочность. договора, гарантия! Тел. 8-983-159-04-45, 8-923-285-13-25, 70-80-81.

«САНТЕХБЫТСЕРВИС»: подключение стиральных и посудомоечных машин, монтаж и замена водосчетчиков, смесителей, раковин, ванн, унитазов, моек, батарей. Ремонт, сборка, навеска мебели. Электромонтажные работы. Наклейка кафеля. Тел. 77-07-80, 8-908-223-47-80, 70-85-48, 8-913-594-24-46.

«САНТЕХРАБОТЫ». Сварка, замена стояков, труб водоснабжения (черные, оцинковка, полипропилен), радиаторов, канализации, санфаянса. Водосчетчики. Быстро, качественно, недорого. Лицензия. Тел. 79-65-33, 8-902-911-83-33, 8-913-534-15-41.

«САНТЕХРАБОТЫ»: установка водосчетчиков, радиаторов, замена труб водоснабжения, монтаж систем отопления, узлов ввода. Установка смесителей, ванн, унитазов и др. Консультация специалиста и доставка материала бесплатно. Пенсионерам скидки, рассрочка. Гарантия. Договор. Тел. 8-913-599-44-36, 77-01-29, 8-908-223-41-29.

«СТРОИТЕЛЬСТВО» любой сложности от фундамента до крыши в кратчайшие сроки, без предоплат, договора, гарантия. Тел. 70-80-81, 8-953-850-80-81, 8-983-159-05-53.

111.СТРОИТЕЛЬСТВО, ремонт. Кровельные, бетонные работы. Заборы из всех материалов. Договор. Гарантия качества. Скидки. Доставка. Тел. 8-913-183-60-54.

АБСОЛЮТНО все виды сварочных и сантехработ. Ванные комнаты под ключ! Акция! На отделочные работы 10%, скидки на строительные материалы 20%. Договор, гарантия качества, доставка. Тел. 8-913-180-35-62.

АККУРАТНО выполним все виды строительных работ: демонтаж, электрика, сантехника, малярные работы, выравнивание стен, полов, потолков и т.д. Тел. 8-913-032-72-93, 8-923-331-07-15, 8-913-183-50-77.

БЕТОННЫЕ работы (любые). Расчет стройматериала. Тел. 8-913-591-77-33.

БЕТОННЫЕ работы любой сложности (фундамент, плиты, столбы, бетонные полы, заезды в гаражи, отмостки и др.). Гарантия качества. Тел. 8-913-191-96-60.

БЕТОННЫЕ работы. Заезд под машину, садовые дорожки, ленточный фундамент, монтаж блоков ФБС и др. Тел. 8-999-442-49-86.

ВАННЫЕ, туалетные комнаты, кухни. Комплексный ремонт квартир. Мелкосрочные работы. Ремонтно-монтажные работы. Выравнивание поверхностей. Декоративная отделка стен. Квалифицировано. Качественно. Тел. 8-913-035-54-88.

ВОРОТА в гараж с установкой. Печи банные, мангалы, козырьки, навесы. Изготовление любых металлоконструкций. Генератор 220 V. Тел. 8-953-850-87-15, 70-87-15.

ГАРАЖНЫЕ ворота, двери, решетки, лестницы. Изготовление и монтаж и прочие конструкции. Тел. 77-04-50, 8-908-223-44-50.

ДЕМОНТАЖ. Любые стены, санкабины, расширение проемов на лоджии, вскрытие полов, бетонных стяжек. Вывоз мусора. Качественно, профессионально, самые короткие сроки. Ремонт квартир под ключ. Тел. 77-04-66, 8-908-223-44-66.

ЗАБОРЫ из евроштакетника, профлиста, бетон, строительство опалубок, заливка фундамента. Тел. 8-913-173-78-42.

вся рекламируемая продукция подлежит обязательной сертификации и лицензированию.

ЗАБОРЫ от 800 руб. Кровельные, строительные, ремонтные, отделочные работы, бетонные работы. Строительство каркасных домов. Разводка полипропиленовых антикоррозийных труб. Приемлемые цены. Пенсионерам скидка. Гибкая система скидок, рассрочка. Тел. 770-998, 8-913-0-359-000, 8-908-223-49-98.

ЗАБОРЫ, гаражные ворота. Профлист, металлоштакетник, доска, сетка рабица и др. Качественно, в короткие сроки. Без предоплат. Тел. 70-81-95, 8-913-195-60-45, 8-923-570-92-75.

ЗАБОРЫ-ВОРОТА на вашем участке. Замер и демонтаж бесплатно. Тел. 70-87-15, 8-953-850-87-15, 8-983-155-63-14.

ЗАМЕНА кровли. Заборы, профлист, штaketник, рабица, дерево. Пправим, переделаем заборы. Мелкосрочка. Отделка дачных домиков. Беседки, туалеты. Просто помощь. Тел. 8-913-550-45-51.

ЗАМКИ. Мелкий ремонт по квартире. Тел. 770-517, 8-908-223-45-17, 8-913-514-14-06.

ИЗГОТАВЛИВАЕМ, устанавливаем металлические ворота, двери сейфовые, накладные, подъездные, печки, мангалы, сейфы (толщина металла любая), металлоизделия. Утепление, шумоизоляция, отделка - панели, оргалит. Порошковая покраска. Гарантия. Св-во Ж 10061. Тел. 75-22-44, 8-908-206-55-95, 8-904-894-35-50.

ШИФЕР ДЛЯ ГРЯДОК
нарезанный плоский
8 мм х 34 см х 2,4 м
строительный магазин «Домострой»
(здание «Светофор»)
ул. ЮЖНАЯ, 38а с 9.00 до 19.00
76-96-26 ☎ 8-901-624-84-86

ИП Деркач - «Водяной». Доставка и установка радиаторов отопления, профессиональная установка водосчетчиков. Замена труб водоснабжения, канализации, ванн, унитазов, смесителей. Быстро, качественно. Договор. Возможна рассрочка. Рассрочка. Пенсионерам скидки. Тел. 77-06-06, 8-904-896-76-98, 8-913-831-18-11.

КАЧЕСТВЕННО изготовим: металлические двери, решетки на окна, ворота для гаража или дачного участка. Изделие покрасим грунтом по металлу. Тел. 8-913-551-64-21, 8-983-150-06-07.

КРОВЕЛЬНЫЕ работы. Установка, ремонт. Качественно, в короткие сроки, гарантия, без предоплат. Тел. 70-82-31, 8-983-204-94-15.

МАЛОЭТАЖНОЕ строительство на металлокаркасе. Садовые дома, ангары, сараи, бытовки. Скидки. Тел. 77-04-50, 8-908-223-44-50.

МАСТЕР на час, два, три и более. Любые работы в квартирах, дачах, гаражах. Большой опыт, качество выполнения. Перевозка, доставка. Тел. 8-953-599-67-11, 8-923-576-21-12.

МАСТЕР на час. Монтаж гардин, сборка мебели, ремонт, электрики, установка дверей. Тел. 8-913-199-89-89.

МУЖ на час. Сверление бетона, кафеля, навеска предметов, гардин. Ремонт мебели, сборка. Ремонт и замена замков. Услуги электрика, сантехника и другие работы в садах, гаражах, квартирах. Тел. 75-60-46, 8-983-281-15-44.

НАКЛЕИМ обои, штукатурка, шпатлевка, кафелеукладка, стеновые панели, санузел под ключ, сантехника, электрика, установка дверей и др. Приемлемые цены! Качество. Тел. 8-983-267-50-39.

ООО «Сантехдоктор». Внимательная акция! **Алюминиевые радиаторы Alberg по цене 295 руб./секция (при установке нашими специалистами).** **Профессиональная установка водосчетчиков, водоразбор и отопление, монтаж сантехники любой сложности. Установка и обслуживание. Бесплатные выезд и консультация специалиста. Гарантия на все работы. Тел. 77-06-77, 76-21-11.**

ОТДЕЛОЧНЫЕ работы: перепланировка (сложные демонтажи), электромонтаж, сантехника, установка окон, дверей, любые изделия из гипсокартона, малярные работы. Укладка ламинат, линолеума, кафельной плитки и др. покрытий. Монтаж пхв и мдф панелей, монтаж декоративных изделий любого вида, разноуровневые потолки любой сложности: натяжные - бесшовные, рейчатые, гипсокартоновые и мн. др. Высокое качество не зависимо от вашего бюджета, разумные сроки, договор, гарантия на работы, предоставление материалов. Тел. 77-09-81, 8-908-223-49-81.

ПЕЧНИК. Кладка и ремонт печей, каминов, уличных комплексов. Чистка печей, устранение дымления. Тел. 8-902-920-77-20, 74-38-76.

РЕМОНТ окон ПВХ (регулировка, замена фурнитуры и уплотнителей). Натяжные потолки, окна ПВХ, жалюзи, москитные сетки. «Альянс». Договор, гарантия, скидки. Тел. 77-07-24, 8-913-044-66-00.

РЕМОНТ помещений. Быстро, качественно, профессионально, демонтаж, электрика, сантехника, малярные работы, любые монтажи - гипсокартон, панели, строительные работы любой сложности, а также услуги мастеров по мелкосрочным работам, сжатые сроки. Гарантия, качественно. Тел. 70-86-33, 8-953-850-86-33.

СВЕРЛЮ бетон, кафель. Штроблю под электропроводку, трубы. Навешиваю предметы. Замену, переносу электророзетки, выключатели. Подключу светильники, люстры, электроплиты. Ломаю стены. Тел. 73-11-08, 8-913-185-10-32, 8-904-896-13-62.

ИЗВЕЩЕНИЕ О ПРОВЕДЕНИИ СОБРАНИЯ О СОГЛАСОВАНИИ МЕСТОПОЛОЖЕНИЯ ГРАНИЦ ЗЕМЕЛЬНОГО УЧАСТКА

Кадастровым инженером Воронцовой Еленой Александровной (Томская область, г.Асино, ул. Ивана Буева, д.43, e-mail: bojso-elena@rambler.ru, тел. 8-983-163-2660, квалификационный аттестат кадастрового инженера № 24-12-586), выполняются кадастровые работы в отношении земельного участка с кадастровым № 24-58:0343001:173, расположенного по адресу: Красноярский край, ЗАТО Железногорск, г. Железногорск, СТ № 5, ул. Южная, уч. 5. Заказчиком кадастровых работ является Лихарев В.Ю. (г.Железногорск, ул. 60 лет ВЛКСМ, д.72, кв.53, тел. 8-913-509-17-38).

Собрание по поводу согласования местоположения границы состоится по адресу: г.Железногорск, пр-кт Курчатова, д.48А, оф.7, «24» июля 2017г. в 14.00.

С проектом межевого плана земельного участка можно ознакомиться по адресу: г.Железногорск, пр-кт Курчатова, д.48А, оф.7.

Требования о проведении согласования местоположения границ земельных участков на местности принимаются с «06» июля 2017г. по «21» июля 2017г., обоснованные возражения о местоположении границ земельных участков после ознакомления с проектом межевого плана принимаются с «06» июля 2017г. по «21» июля 2017г., по адресу: г.Железногорск, пр-кт Курчатова, д.48А, оф.7.

Земельные участки, с правообладателями которых требуется согласовать местоположение границ:

- с кадастровым № 24-58:0343001:201, Красноярский край, ЗАТО Железногорск, г. Железногорск, садоводческое товарищество №5 (земли общего пользования);
- с кадастровым № 24-58:0343001:37, Красноярский край, ЗАТО Железногорск, г. Железногорск, СТ № 5, ул. Южная, уч. 8;

При проведении согласования местоположения границ при себе необходимо иметь документ, удостоверяющий личность, а также документы о правах на земельный участок (ч.12 ст.39, ч.2 ст.40 Федерального закона от 24.07.2007г. №221-ФЗ «О кадастровой деятельности»).

СКОРАЯ сантехническая помощь. Ремонт и установка сантехники. Тел. 8-913-582-71-73.

СТРОИМ и демонтируем дома, бани, беседки, навесы, заборы, ворота. Благоустройство! Брусчатка, плитка, спил деревьев. Заключение договора. Пенсионерам скидка! Тел. 8-983-154-42-05, 8-950-994-77-63.

СТРОИТЕЛЬСТВО дачных домов, бани, гаражи и др. Гарантия. Работаем без предоплат. Тел. 70-81-95, 8-923-336-92-94.

СТРОИТЕЛЬСТВО домов, бани, беседки, кровля, фундамент, забор. Пенсионерам большие скидки! Тел. 8-913-576-97-21.

СТРОИТЕЛЬСТВО, монтаж, демонтаж, снос старых построек, реставрация, установка заборов, теплиц, фундамент, сайдинг, остекление, электрика. Тел. 8-983-364-73-73, 8-983-364-77-99, 8-913-533-95-63.

СТРОИТЕЛЬСТВО, отделка любой сложности, укладка блоков, кирпича, бруса, монтаж заборов: профлист, штакет и мн. др., монтаж и замена кровли, стропил, бетонные работы, утепление, отделка любой сложности, сайдинг, блокхаус, оштукатуривание под покраску. Договор, гарантия качества, предоставление материалов. Тел. 70-86-33, 8-953-850-86-33.

ЭЛЕКТРОМОНТАЖ, замена электросчетчиков, перенос розеток, выключателей, бра, электролит, люстр. Штробление. Тел. 8-908-023-44-85.

ЭЛЕКТРОМОНТАЖНЫЕ работы любой сложности. ООО «Сантехдоктор». Договор. Гарантия. Качество. Тел. 77-06-77, 8-908-223-46-77, 8-960-768-01-21.

РЕМОНТ ТЕХНИКИ
«ARDO, ARISTON, BOSCH, BEKO, INDESIT, LG, SAMSUNG» - автома-

тические стиральные машины. Качественный ремонт. Гарантия. Квитанция. Тел. 77-07-89, 8-908-223-47-89 (без выходных).

«COMHELP». Компьютерная помощь на дому. Установка и настройка Windows с сохранением ваших данных. Восстановление информации. Удаление вирусов. Чистка систем охлаждения ПК и ноутбуков. Тел. 8-904-895-49-46, 8-913-588-99-89.

«АВТОМАТИЧЕСКИЕ стиральные и посудомоечные машины». Профессиональный ремонт телевизоров, СВЧ-печей, холодильников, заправка и ремонт принтеров, копировальной техники. Продам стиральную машину б/у. Заявки по тел. 77-00-09, 8-908-223-40-09.

IPHONE, Ipad, сотовые телефоны, планшеты, ноутбуки, компьютеры и прочая электроника. Ремонт и обслуживание. Быстро, качественно. Дешево. Гарантия. Тел. 8-983-612-46-23.

АВТОРИЗОВАННЫЙ сервисный центр предлагает услуги по ремонту любой бытовой техники. Качественно. Быстро. Лучшие цены в городе. Гарантия. До Нового года скидка 10% на ремонт любой сложности. пр.Ленинградский, 35, Балтийский (со стороны Золотого якоря) «Эридан-сервис». Тел. 74-49-58, 8-913-170-04-04.

КАЧЕСТВЕННЫЙ ремонт автоматических стиральных машин на дому заказчика. Любой уровень сложности. Цены ниже. Без выходных. Тел. 77-00-74, 8-908-223-40-74.

КАЧЕСТВЕННЫЙ ремонт автоматического стиральных машин, эл. плит, духовых шкафов, холодильников на дому. Гарантия. Пенсионерам скидки. ООО «Эридан-Сервис», пр. Ленинградский, 35 за «Золотым якорем». Тел. 74-49-58, 8-933-335-51-38, 8-913-170-04-04 (с 9.30 до 19.00).

ИЗВЕЩЕНИЕ О ПРОВЕДЕНИИ СОБРАНИЯ О СОГЛАСОВАНИИ МЕСТОПОЛОЖЕНИЯ ГРАНИЦ ЗЕМЕЛЬНОГО УЧАСТКА

Кадастровым инженером Воронцовой Еленой Александровной (Томская область, г.Асино, ул. Ивана Буева, д.43, e-mail: bojso-elena@rambler.ru, тел. 8-983-163-2660, квалификационный аттестат кадастрового инженера № 24-12-586), выполняются кадастровые работы в отношении земельного участка с кадастровым № 24-58:0353001:131, расположенного по адресу: Красноярский край, ЗАТО Железногорск, г. Железногорск, СТ № 45, ул. №8, участок 122. Заказчиком кадастровых работ является Трофимов В.П. (г.Железногорск, ул. 60 лет ВЛКСМ, 74-27, тел. 8-908-219-20-83).

Собрание по поводу согласования местоположения границы состоится по адресу: г.Железногорск, пр-кт Курчатова, д.48А, оф.7, «24» июля 2017г. в 14.30.

С проектом межевого плана земельного участка можно ознакомиться по адресу: г.Железногорск, пр-кт Курчатова, д.48А, оф.7.

Требования о проведении согласования местоположения границ земельных участков на местности принимаются с «06» июля 2017г. по «21» июля 2017г., обоснованные возражения о местоположении границ земельных участков после ознакомления с проектом межевого плана принимаются с «06» июля 2017г. по «21» июля 2017г., по адресу: г.Железногорск, пр-кт Курчатова, д.48А, оф.7.

Земельные участки, с правообладателями которых требуется согласовать местоположение границ:

- с кадастровым № 24-58:0353001:118, Красноярский край, ЗАТО Железногорск, г. Железногорск, с/т № 45, уч. 123;
- с кадастровым № 24-58:0353001:36, Красноярский край, ЗАТО Железногорск, г. Железногорск, с/т № 45, ул. №8, уч.118.

При проведении согласования местоположения границ при себе необходимо иметь документ, удостоверяющий личность, а также документы о правах на земельный участок (ч.12 ст.39, ч.2 ст.40 Федерального закона от 24.07.2007г. №221-ФЗ «О кадастровой деятельности»).

КОМПЬЮТЕРНАЯ помощь. Низкие цены. Выезд мастера в течение часа. Диагностика и устранение неполадок. Настройка роутера, wi-fi, антивируса. Гарантия на все виды услуг. Тел. 8-923-334-81-52, 8-950-407-20-71, 8-983-269-04-89.

РЕМОНТ аудио-, теле-, видеоаппаратуры, DVD/LCD (ЖК), телевизоров, мониторов. Гарантия 6 мес. Обслуживаю Железногорск, Первомайский, Н.Путь, Додоново, Тартат. Продам телевизоры б/у. Тел. 77-02-11, 72-05-75, 8-908-223-42-11, 8-983-157-52-94.

РЕМОНТ бытовой техники: стиральные машины, холодильники, эл.печи, СВЧ, дрели, перфораторы, сварочники. Гарантия. Работаем с 10.00 до 20.00 без выходных. Продаем/покупаем: стиральные машины, холодильники, СВЧ, телевизоры, эл.инструмент. Тел. 77-06-24, 8-908-223-46-24.

РЕМОНТ всех марок телевизоров, вызов бесплатно, гарантия. А также обслуживаем п. Додоново, Новый Путь. Подгорный. Тел. 72-44-66, 8-923-306-97-24.

РЕМОНТ импортных холодильников, электроплит: DAEWOO, LG, SAMSUNG, HANSA, BEO, INDESIT, BOSCH, STINOL, KIM. Замена резинок. Гарантия. Без выходных. Тел. 8-913-534-93-95.

РЕМОНТ стиральных машин, холодильников, посудомоечных машин, СВЧ-печей, пылесосов, водонагревателей. Сертификат, дипломы. Тел. 77-00-28, 8-908-223-40-28. Продам холодильник, морозилку, стиральную машину.

РЕМОНТ телевизоров. Низкие цены. Пенсионерам скидка. Без выходных. Вызов бесплатно. Продам телевизор. Тел. 77-05-77, 8-908-223-45-77.

РЕМОНТ холодильников и морозильных камер импортного и российского производства на дому и в

мастерской. Замена уплотнительной резины. Гарантия. Ремонт, монтаж промышленного холодильного оборудования. Наличный, безналичный расчет. Заправка автокондиционеров. Мастерская по адресу: пр. Курчатова, 48а. Тел. 76-72-40, 77-00-46, 8-908-223-40-46, 8-983-286-17-80.

РЕМОНТ холодильников и морозильных камер на дому. Быстро, качественно. Гарантия. Вызов мастера в любое время, без выходных. Заправка, диагностика, ремонт автокондиционеров. Пайка алюминия. Продам холодильники, морозильные камеры б/у. Адрес: Октябрьская, 37-1. Тел. 77-02-32, 76-23-31, 8-905-975-90-74.

РЕМОНТ холодильников и стиральных машин на дому. Замена уплотнительной резины на холодильниках. Качественно и недорого. Гарантия. Квитанция. Тел. 77-06-30, 8-908-223-46-30, 8-913-194-40-25.

РЕМОНТ холодильников, стиральных машин, вызов на дом. Гарантия. Тел. 77-00-28, 8-908-223-40-28.

СООБЩЕНИЯ

АЛКОГОЛИЗМ. Прерывание запоев. Выезд на дом. Кодирование. Тел. 8-983-299-40-40. Лиц. № ЛО-70-01-000478 от 27.07.2010 г.

ЕСЛИ у вас есть проблемы с алкоголем, возможен анонимные алкоголики помогут вам. Тел. 8-983-295-29-15.

ЗНАКОМСТВА

ЗНАКОМСТВА в Железногорске, по России. Всем. Любые. Конфиденциально. Помощь психолога, биоэнергетика. Просмотр на ТАРО. Длительный и успешный опыт работы. Мужчинам особые условия и интересные предложения. Это ВАШ шанс! Звоните. Тел. 77-04-45, 8-908-223-44-45 (с 12.00 до 21.00), 8-953-850-83-63.

РИТУАЛЬНЫЕ УСЛУГИ НА ГОРОДСКОМ КЛАДБИЩЕ

ПАМЯТЬ КРИВОНОГОВ А.А.

БЕСПРОЦЕНТНАЯ РАССРОЧКА • СКИДКИ

- БЛАГОУСТРОЙСТВО МОГИЛ (ПЛИТКА, ГРАНИТ, БЛОКИ)
- БОЛЬШОЙ ВЫБОР ПАМЯТНИКОВ (от 3500)
- ИЗГОТОВЛЕНИЕ ПОРТРЕТОВ, ГАВИРОВКА
- ОГРАДЫ, УГЛЫ, СТОЛЫ, ЛАВКИ
- ОТСЫПКА ЩЕБНЕМ, ПОДВОЗ ЗЕМЛИ
- УХОД ЗА МЕСТАМИ ЗАХОРОНЕНИЯ
- ЦВЕТЫ, ВЕНКИ, КОРЗИНЫ

ПРИЕМ ЗАКАЗОВ: 75-04-95, 75-67-83, +79130326246, +79135812116, +79135151245 ул.ТИХАЯ 6/1 WWW.RITUALHELPER.RU

ИНДИВИДУАЛЬНЫЙ ПОДХОД К КАЖДОМУ КЛИЕНТУ

27 ЛЕТ НА РЫНКЕ РИТУАЛЬНЫХ УСЛУГ!

САЛОН РИТУАЛЬНЫХ УСЛУГ

“МЕМОРИАЛ”

“Есть вещи дороже денег...”

БЕСПРОЦЕНТНАЯ РАССРОЧКА ДО 6 МЕСЯЦЕВ!

- обрамление могил плиткой
- большой выбор памятников
- изготовление и установка оградок, табличек, фотографий на металлокерамике, лавочек, столиков, крестов
- подвоз земли, щебенки, ПГС
- продажа венков, искусственных цветов

Тел. 77-05-15, 75-33-55 8-908-223-45-15

ОПЫТ РАБОТЫ БОЛЕЕ 10 ЛЕТ!

Индивидуальный подход к каждому клиенту
Гарантия, качество, низкие цены, короткие сроки, скидки

магазин «Восток», ул. Крупской, 11, цокольный этаж, вход со двора
городское кладбище, ул. Тихая, 6/4, третий павильон слева
www.memorial24.pф, e-mail: memorial24@mail.ru

РЕКЛАМА

ИП Дзюина Марина Юрьевна ИНН 245209639857, ОГРН 3132452086010

Муниципальное образование «Закрытое административно – территориальное образование Железногорск Красноярского края»

АДМИНИСТРАЦИЯ ЗАТО г. ЖЕЛЕЗНОГОРСК

ПОСТАНОВЛЕНИЕ

14.06.2017

№ 202 И

г. Железногорск

ОБ ИСКЛЮЧЕНИИ ОБЪЕКТОВ ИЗ РЕЕСТРА БЕСХОЗЯЙНОГО ИМУЩЕСТВА

Руководствуясь Гражданским кодексом Российской Федерации, Федеральным законом от 06.10.2003 № 131-ФЗ «Об общих принципах организации местного самоуправления в Российской Федерации», Уставом ЗАТО Железногорск, решением Совета депутатов ЗАТО г. Железногорск от 27.05.2010 № 4-12Р «Об утверждении Порядка принятия в муниципальную собственность бесхозяйного имущества, находящегося на территории ЗАТО Железногорск», на основании решения Железногорского городского суда от 26.04.2017 № 2-497/2017,

ПОСТАНОВЛЯЮ:

1. Исключить из Реестра бесхозяйного имущества с момента вступления в силу решения суда следующие объекты двукимого имущества:

- автотранспортное средство – КАВЗ-33270, белого цвета, без государственного номера;
- автотранспортное средство – ВАЗ-21099, зеленого цвета, государственный номер отсутствует, VIN21099QJ1518272.

2. Комитету по управлению муниципальным имуществом Администрации ЗАТО г. Железногорск (Н.В. Дедова) организовать работу по приему в Муниципальную казну ЗАТО Железногорск имущества, указанного в пункте 1 настоящего постановления.

3. Управлению делами Администрации ЗАТО г. Железногорск (Е.В. Андросова) довести настоящее постановление до сведения населения через газету «Город и горожане».

4. Отделу общественных связей Администрации ЗАТО г. Железногорск (И.С. Пикалова) разместить настоящее постановление на официальном сайте муниципального образования «Закрытое административно-территориальное образование Железногорск Красноярского края» в информационно-телекоммуникационной сети «Интернет».

5. Контроль над исполнением настоящего постановления возложить на первого заместителя Главы администрации ЗАТО г. Железногорск С.Д. Проскурякина.

6. Настоящее постановление вступает в силу с момента его подписания.

Глава администрации

ЗАТО г. Железногорск С.Е. ПЕШКОВ

Муниципальное образование «Закрытое административно – территориальное образование Железногорск Красноярского края»

АДМИНИСТРАЦИЯ ЗАТО г. ЖЕЛЕЗНОГОРСК

ПОСТАНОВЛЕНИЕ

07.06.2017

№ 952

г. Железногорск

О ВНЕСЕНИИ ИЗМЕНЕНИЙ В ПОСТАНОВЛЕНИЕ АДМИНИСТРАЦИИ ЗАТО Г. ЖЕЛЕЗНОГОРСК ОТ 05.05.2017 № 794 «ОБ УТВЕРЖДЕНИИ КРАТКОСРОЧНОГО ПЛАНА РЕАЛИЗАЦИИ РЕГИОНАЛЬНОЙ ПРОГРАММЫ КАПИТАЛЬНОГО РЕМОНТА ОБЩЕГО ИМУЩЕСТВА В МНОГООКВАРТИРНЫХ ДОМАХ, РАСПОЛОЖЕННЫХ НА ТЕРРИТОРИИ ЗАТО ЖЕЛЕЗНОГОРСК, НА 2017-2019 ГОДЫ»

В соответствии с пунктом 7 статьи 168 Жилищного кодекса Российской Федерации, постановлением Правительства Красноярского края от 29.10.2014 № 511-п «Об утверждении Порядка формирования и утверждения краткосрочных планов реализации региональной программы капитального ремонта общего имущества в многоквартирных домах», в целях реализации статьи 12 Закона Красноярского края от 27.06.2013 № 4-1451 «Об организации проведения капитального ремонта общего имущества в многоквартирных домах, расположенных на территории Красноярского края», руководствуясь Уставом ЗАТО Железногорск,

ПОСТАНОВЛЯЮ:

1. В постановление Администрации ЗАТО г. Железногорск от 05.05.2017 № 794 «Об утверждении краткосрочного плана реализации региональной программы капитального ремонта общего имущества в многоквартирных домах, расположенных на территории ЗАТО Железногорск, на 2017-2019 годы» внести следующие изменения:

1.1. В строке «1.103 Итого по счету регионального оператора» столбца 3 «Общая площадь помещений в многоквартирном доме, кв.м» раздела № 1 Приложения № 5 к постановлению цифры «169 043,49» заменить цифрами «165 559,32».

1.2. В строке «2 Всего по ЗАТО город Железногорск» столбца 3 «Общая площадь помещений в многоквартирном доме, кв.м» раздела № 1 Приложения № 5 к постановлению цифры «169 043,49» заменить цифрами «165 559,32».

1.3. В строке «Всего по Красноярскому краю по счету регионального оператора» столбца 3 «Общая площадь помещений в многоквартирном доме, кв.м» раздела № 1 Приложения № 5 к постановлению цифры «169 043,49» заменить цифрами «165 559,32».

1.4. В строке «Всего по Красноярскому краю» столбца 3 «Общая площадь помещений в многоквартирном доме, кв.м» раздела № 1 Приложения № 5 к постановлению цифры «169 043,49» заменить цифрами «165 559,32».

2. Управлению делами Администрации ЗАТО г. Железногорск (Е.В. Андросова) довести настоящее постановление до всеобщего сведения через газету «Город и горожане».

3. Отделу общественных связей Администрации ЗАТО г. Железногорск (И.С. Пикалова) разместить настоящее постановление на официальном сайте муниципального образования «Закрытое административно-территориальное образование Железногорск Красноярского края» в информационно-телекоммуникационной сети «Интернет».

4. Контроль над исполнением настоящего постановления возложить на заместителя Главы администрации ЗАТО г. Железногорск по жилищно-коммунальному хозяйству Ю.Г. Латушкина.

5. Настоящее постановление вступает в силу после его официального опубликования.

Глава администрации

ЗАТО г. Железногорск С.Е. ПЕШКОВ

Муниципальное образование «Закрытое административно – территориальное образование Железногорск Красноярского края»

СОВЕТ ДЕПУТАТОВ ЗАТО г. ЖЕЛЕЗНОГОРСК

РЕШЕНИЕ

13 июня 2017

№ 20-83Р

г. Железногорск

О ВНЕСЕНИИ ИЗМЕНЕНИЙ В РЕШЕНИЕ СОВЕТА ДЕПУТАТОВ ЗАТО Г. ЖЕЛЕЗНОГОРСК ОТ 13.12.2011 № 20-124Р «ОБ ОПРЕДЕЛЕНИИ ОРГАНА, УПОЛНОМОЧЕННОГО НА ОРГАНИЗАЦИЮ И ПРОВЕДЕНИЕ ОТКРЫТОГО КОНКУРСА ПО ОТБОРУ УПРАВЛЯЮЩЕЙ ОРГАНИЗАЦИИ ДЛЯ УПРАВЛЕНИЯ МНОГООКВАРТИРНЫМ ДОМОМ»

В соответствии со статьями 161, 163 Жилищного кодекса Российской Федерации, руководствуясь статьёй 16 Федерального закона от 06.10.2003 № 131-ФЗ «Об общих принципах организации местного самоуправления в Российской Федерации», статьёй 28 Устава ЗАТО Железногорск, Совет депутатов РЕШИЛ:

1. Внести в решение Совета депутатов ЗАТО г. Железногорск от 13.12.2011 № 20-124Р «Об определении органа, уполномоченного на организацию и проведение открытого конкурса по отбору управляющей организации для управления многоквартирным домом» следующие изменения:

«1. Пункт 1 решения дополнить вторым абзацем:

«Установить, что Администрация ЗАТО г. Железногорск является органом, уполномоченным на организацию и проведение открытого конкурса по отбору управляющей организации для управления многоквартирным домом, в котором доля Российской Федерации, субъекта Российской Федерации в праве общей собственности на общее имущество в многоквартирном доме составляет более чем пятьдесят процентов.».

2. Контроль над исполнением настоящего решения возложить на председателя постоянной комиссии Совета депутатов ЗАТО г. Железногорск по вопросам экономики, собственности и ЖКХ Д.А. Матрочникова.

3. Настоящее решение вступает в силу после его официального опубликования.

Глава ЗАТО г. Железногорск В.В. МЕДВЕДЕВ

Муниципальное образование «Закрытое административно – территориальное образование Железногорск Красноярского края»

СОВЕТ ДЕПУТАТОВ ЗАТО г.ЖЕЛЕЗНОГОРСК

РЕШЕНИЕ

13 июня 2017

№ 20-81Р

г.Железногорск

О ПРИСВОЕНИИ ЗВАНИЯ «ПОЧЕТНЫЙ ГРАЖДАНИН ЗАТО ЖЕЛЕЗНОГОРСК КРАСНОЯРСКОГО КРАЯ»

В соответствии со статьёй 28 Устава ЗАТО Железногорск, на основании пунктов 1.2., 2.8 Положения «О Почетном гражданине ЗАТО Железногорск Красноярского края», утвержденного решением Совета депутатов ЗАТО г.Железногорск от 18.12.2008 № 51-375Р, протокола заседания комиссии по рассмотрению ходатайств о присвоении звания «Почетный гражданин ЗАТО Железногорск Красноярского края» от 8 июня 2017 года, Совет депутатов РЕШИЛ:

1. Присвоить в 2017 году звание «Почетный гражданин ЗАТО Железногорск Красноярского края»: - Тестоводу Николаю Алексеевичу – за активное участие в жизни ЗАТО Железногорск, значительные достижения в области науки и техники, большой личный вклад в развитие ракетно-космической промышленности.

2. Контроль над исполнением настоящего решения возложить на заместителя Председателя Совета депутатов А.И. Коновалова.

3. Настоящее решение вступает в силу после его официального опубликования.

Глава ЗАТО г. Железногорск В.В.МЕДВЕДЕВ

Муниципальное образование «Закрытое административно – территориальное образование Железногорск Красноярского края»

СОВЕТ ДЕПУТАТОВ ЗАТО г.ЖЕЛЕЗНОГОРСК

РЕШЕНИЕ

13 июня 2017

№ 20-84Р

г.Железногорск

ОБ ОТМЕНЕ РЕШЕНИЙ СОВЕТА ДЕПУТАТОВ ЗАТО Г.ЖЕЛЕЗНОГОРСК

В целях упорядочения деятельности общественных совещательных органов и обеспечения эффективного участия населения в осуществлении местного самоуправления, на основании ч. 1 ст. 16, ч. 2 ст. 33 Федерального закона от 06.10.2003 № 131-ФЗ «Об общих принципах организации местного самоуправления в Российской Федерации», руководствуясь ст. 28 Устава ЗАТО Железногорск, Совет депутатов РЕШИЛ:

1. Отменить решения Совета депутатов ЗАТО г.Железногорск:

1.1. решение Совета депутатов ЗАТО г.Железногорск от 20.07.2010 № 6-31Р «О Молодежном Совете при Главе закрытого административно-территориального образования город Железногорск»;

1.2. решение Совета депутатов ЗАТО г.Железногорск от 10.02.2011 № 12-76Р «Об Общественном совете по культуре при Главе закрытого административно-территориального образования город Железногорск»;

1.3. решение Совета депутатов ЗАТО г.Железногорск от 26.03.2015 № 55-286Р «О внесении изменений в Решение Совета депутатов ЗАТО г. Железногорск от 10.02.2011 № 12-76Р «Об Общественном совете по культуре при Главе закрытого административно-территориального образования город Железногорск».

2. Рекомендовать Администрации ЗАТО г. Железногорск создать общественные коллегиальные совещательные органы по вопросам молодежной политики и культуры при Администрации ЗАТО г. Железногорск.

3. Контроль над исполнением настоящего решения возложить на председателя комиссии по социальным вопросам А.В. Новаковского.

4. Настоящее решение вступает в силу после его официального опубликования.

Глава ЗАТО г.Железногорск В.В.МЕДВЕДЕВ

Муниципальное образование «Закрытое административно – территориальное образование Железногорск Красноярского края»

АДМИНИСТРАЦИЯ ЗАТО г. ЖЕЛЕЗНОГОРСК

ПОСТАНОВЛЕНИЕ

13.06.2017

№ 971

г. Железногорск

О ВНЕСЕНИИ ИЗМЕНЕНИЙ В ПОСТАНОВЛЕНИЕ АДМИНИСТРАЦИИ ЗАТО Г. ЖЕЛЕЗНОГОРСК ОТ 11.03.2010 № 456П «ОБ УТВЕРЖДЕНИИ ПОРЯДКА ПРОВЕДЕНИЯ КОМПЕНСАЦИОННЫХ ПОСАДОК, ВОССТАНОВЛЕНИЯ СНОСИМЫХ ЗЕЛЕНЫХ НАСАЖДЕНИЙ, МЕТОДИКИ РАСЧЕТА ВОССТАНОВИТЕЛЬНОЙ СТОИМОСТИ ЗЕЛЕНЫХ НАСАЖДЕНИЙ НА ТЕРРИТОРИИ ЗАТО ЖЕЛЕЗНОГОРСК»

Руководствуясь статьёй 16 Федерального закона от 06.10.2003 № 131-ФЗ «Об общих принципах организации местного самоуправления в Российской Федерации», в целях сохранения благоприятной окружающей среды, повышения ответственности за сохранность зеленых насаждений, а также расчета восстановительной стоимости зеленых насаждений при вынужденном сносе и ущерба при незаконных рубках, повреждении, уничтожении зеленых насаждений на территории ЗАТО Железногорск,

ПОСТАНОВЛЯЮ:

1. Внести следующее изменение в постановление Администрации ЗАТО г. Железногорск от 11.03.2010 № 456п «Об утверждении Порядка проведения компенсационных посадок, восстановления сносимых зеленых насаждений, методики расчета восстановительной стоимости зеленых насаждений на территории ЗАТО Железногорск»:

1.1. В приложении № 1 к постановлению п. 1.9 изложить в новой редакции:

«1.9. Настоящий Порядок не распространяется на:

- снос зеленых насаждений в границах придорожных полос автомобильных дорог общего пользования местного значения при проведении работ по содержанию дорог общего пользования местного значения на основании муниципального контракта, заключенного с Администрацией ЗАТО г. Железногорск;
- снос зеленых насаждений на земельных участках, находящихся в собственности или аренде граждан для целей садоводства, огородничества, личного подсобного хозяйства;
- снос плодово-ягодных культур на территориях садоводческих, огороднических и дачных некоммерческих объединениях граждан.».

2. Управлению делами Администрации ЗАТО г. Железногорск (Е.В. Андросова) довести настоящее постановление до сведения населения через газету «Город и горожане».

3. Отделу общественных связей Администрации ЗАТО г. Железногорск (И.С. Пикалова) разместить настоящее постановление на официальном сайте муниципального образования «Закрытое административно-территориальное образование город Железногорск Красноярского края» в информационно-телекоммуникационной сети Интернет.

4. Контроль над исполнением настоящего постановления возложить на заместителя Главы администрации ЗАТО г. Железногорск по жилищно-коммунальному хозяйству Ю.Г. Латушкина.

5. Настоящее постановление вступает в силу после его официального опубликования.

Глава администрации С.Е. ПЕШКОВ

Муниципальное образование «Закрытое административно – территориальное образование Железногорск Красноярского края»

АДМИНИСТРАЦИЯ ЗАТО г.ЖЕЛЕЗНОГОРСК

ПОСТАНОВЛЕНИЕ

09.06.2017

№ 966

г. Железногорск

О ПОДГОТОВКЕ И ПРОВЕДЕНИИ ПРАЗДНИКА, ПОСВЯЩЕННОГО 67-Й ГОДОВЩИНЕ СО ДНЯ ОСНОВАНИЯ ГОРОДА ЖЕЛЕЗНОГОРСКА «ЖЕЛЕЗНОГОРСК – ГОРОД-САД!»

В целях организации подготовки и проведения праздника, посвященного 67-й годовщине со дня основания города Железногорск, руководствуясь Уставом ЗАТО Железногорск,

ПОСТАНОВЛЯЮ:

1. Подготовить и провести 29 июля 2017 года праздничные мероприятия, посвященные 67-й годовщине со дня основания города Железногорска.

2. Утвердить состав организационного комитета по подготовке и проведению праздника, посвященного 67-й годовщине со дня основания города Железногорска (Приложение № 1).

3. Утвердить план подготовки и проведения праздника, посвященного 67-й годовщине со дня основания города Железногорска (Приложение № 2).

4. Управлению делами Администрации ЗАТО г. Железногорск (Е.В. Андросовой) довести настоящее постановление до сведения населения через газету «Город и горожане».

5. Отделу общественных связей Администрации ЗАТО г. Железногорск (И.С. Пикалова) разместить настоящее постановление на официальном сайте муниципального образования «Закрытое административно-территориальное образование Железногорск Красноярского края» в информационно-телекоммуникационной сети «Интернет».

6. Контроль над исполнением настоящего постановления возложить на заместителя Главы администрации ЗАТО г. Железногорск по социальным вопросам В.Ю. Фомаиди.

7. Настоящее постановление вступает в силу после его официального опубликования.

Глава администрации ЗАТО г.Железногорск С.Е.ПЕШКОВ

Приложение № 1 к постановлению Администрации ЗАТО г. Железногорск от 09.06. 2017 № 966

СОСТАВ ОРГАНИЗАЦИОННОГО КОМИТЕТА ПО ПОДГОТОВКЕ И ПРОВЕДЕНИИ ПРАЗДНИКА, ПОСВЯЩЕННОГО 67-Й ГОДОВЩИНЕ СО ДНЯ ОСНОВАНИЯ ГОРОДА ЖЕЛЕЗНОГОРСКА

Пешков С.Е.	- Глава администрации ЗАТО г. Железногорск, председатель организационного комитета
Фомаиди В.Ю.	- заместитель Главы администрации ЗАТО г. Железногорск по социальным вопросам, заместитель председателя организационного комитета
Шевченко А.В.	- заместитель Главы администрации ЗАТО г. Железногорск по общим вопросам, заместитель председателя организационного комитета
Члены оргкомитета:	
Андросова Е.В.	- руководитель Управления делами Администрации ЗАТО г. Железногорск
Антоненко Л.М.	- руководитель Управления городского хозяйства Администрации ЗАТО г. Железногорск
Анциферова О.Ю.	- руководитель Муниципального казенного учреждения «Управление поселковыми территориями»
Афонин С.Н.	- руководитель Муниципального казенного учреждения «Управление физической культуры и спорта»
Бурыкина А.П.	- председатель Местной городской общественной организации ветеранов (пенсионеров) войны, труда, вооруженных сил и правоохранительных органов ЗАТО Железногорск (по согласованию)
Головкин В.Г.	- руководитель Муниципального казенного учреждения «Управление образования»
Грек С.Ю.	- директор Муниципального бюджетного учреждения культуры «Дворец культуры»
Григорьева О.В.	- директор Муниципального бюджетного учреждения культуры «Центр досуга»
Дергачева Л.А.	- руководитель Управления социальной защиты населения Администрации ЗАТО г. Железногорск
Дерышев В.В.	- начальник Федерального государственного казенного учреждения «Специальное управление федеральной противопожарной службы № 2 Министерства Российской Федерации по делам гражданской обороны, чрезвычайным ситуациям и ликвидации последствий стихийных бедствий» (по согласованию)

Добролюбов С.Н.	- руководитель Управления градостроительства Администрации ЗАТО г. Железногорск
Жихарева Л.А.	- директор Муниципального бюджетного учреждения дополнительного образования «Дворец творчества детей и молодежи ЗАТО Железногорск»
Кеуш М.М.	- начальник Межмуниципального управления МВД России по г. Железногорску Красноярского края (по согласованию)
Кислова И.А.	- директор Муниципального автономного учреждения культуры «Парк культуры и отдыха им. С.М. Кирова»
Куксин И.Г.	- заместитель генерального директора по управлению персоналом Федерального государственного унитарного предприятия Федеральная ядерная организация «Горно-химический комбинат» (по согласованию)
Кукушкин С.Г.	- заместитель генерального директора по управлению персоналом Акционерного общества «Информационные спутниковые системы им. академика М.Ф. Решетнёва» (по согласованию)
Латушкин Ю.Г.	- заместитель Главы администрации ЗАТО г. Железногорск по жилищно - коммунальному хозяйству
Пикалова И.С.	- начальник Отдела общественных связей Администрации ЗАТО г. Железногорск
Попова В.А.	- директор Муниципального бюджетного учреждения культуры «Музейно – выставочный центр»
Савицкий А.П.	- руководитель Муниципального автономного учреждения «Комбинат оздоровительных спортивных сооружений»
Святченко И.В.	- директор Муниципального казенного учреждения «Молодежный центр»
Соловьева Н.И.	- руководитель Управления экономики и планирования Администрации ЗАТО г. Железногорск
Стахеев М.В.	- начальник Федерального государственного унитарного предприятия «Главное управление специального строительства по территории Сибири № 9 при Федеральном агентстве специального строительства» по правовым вопросам и имущественным отношениям (по согласованию)
Тихолаз Г.А.	- руководитель Муниципального казенного учреждения «Управление культуры»
Ломакин А.И.	- главный врач Федерального государственного бюджетного учреждения здравоохранения Клиническая больница № 51 ФМБА России (по согласованию)
Томилова К.А.	- главный специалист по молодежной политике Администрации ЗАТО г. Железногорск
Томских Л.Н.	- председатель местного отделения Общероссийской общественной организации «Союз пенсионеров России» (по согласованию)
Черкасов В.А.	- заместитель Главы администрации ЗАТО г. Железногорск по безопасности и взаимодействию с правоохранительными органами
Коновалов А.И.	- заместитель председателя Совета депутатов (по согласованию)
Пасечкин Н.Н.	- директор муниципального предприятия «Комбинат благоустройства»

Приложение №2 к постановлению Администрации ЗАТО г. Железногорск от 09.06.2017 № 966

ПЛАН ПОДГОТОВКИ И ПРОВЕДЕНИИ ПРАЗДНИКА, ПОСВЯЩЕННОГО 67-Й ГОДОВЩИНЕ СО ДНЯ ОСНОВАНИЯ ГОРОДА ЖЕЛЕЗНОГОРСКА «ЖЕЛЕЗНОГОРСК – ГОРОД – САД»

№ п/п	Мероприятия	Срок исполнения 2017 год	Ответственный исполнитель	Место проведения
I. Организационно-технические мероприятия				
	Провести заседания оргкомитета	01.06 13.07	Пешков С.Е. Фомаиди В.Ю.	
	Разработать макет приглашения на торжественное собрание, посвященное 67-й годовщине со дня основания города Железногорска с награждением вновь избранного Почетного гражданина ЗАТО Железногорск и горожан, чьи портреты занесены на электронную городскую Доску Почета	до 16.06	Тихолаз Г.А.	
	Организовать изготовление приглашений на торжественное собрание, посвященное 67-й годовщине со дня основания города Железногорска (с награждением вновь избранного Почетного гражданина ЗАТО Железногорск и горожан, чьи портреты занесены на электронную городскую Доску Почета)	до 07.07	Тихолаз Г.А. Грек С.Ю.	
	Обеспечить доставку приглашений на торжественное собрание, посвященное 67-й годовщине со дня основания города Железногорска (с награждением вновь избранного Почетного гражданина ЗАТО Железногорск и горожан, чьи портреты занесены на электронную городскую Доску Почета)	до 17.07	Дергачева Л.А. Тихолаз Г.А. Андросова Е.В.	
	Разработать макет приглашения почетных гостей на праздничные мероприятия, посвященные 67-й годовщине со дня основания города Железногорска	до 30.06	Пикалова И.С. Тихолаз Г.А.	
	Организовать изготовление приглашений для почетных гостей на праздничные мероприятия, посвященные 67-й годовщине со дня основания города Железногорска	до 12.07	Шевченко А.В. Пикалова И.С.	
	Обеспечить доставку приглашений почетным гостям на праздничные мероприятия	до 17.07	Пикалова И.С.	
	Подготовить праздничные концертные программы с участием творческих коллективов ЗАТО Железногорск и Красноярского края: в МБУК ДК на стадионе «Труд» в Парке культуры и отдыха им. С.М. Кирова	до 28.07	Тихолаз Г.А. Головкин В.Г. Грек С.Ю. Кислова И.А. Лыско Ю.С. Жихарева Л.А.	
	Разработать положение о городском праздничном шествии «Железногорск – город –сад»	02.06.	Тихолаз Г.А.	
	Организовать подготовку праздничного шествия «Железногорск – город – сад» от площади им. Ленина до стадиона «Труд»	до 27.07	Тихолаз Г.А. Головкин В.Г. Грек С.Ю. представитель предприятий и учреждений города	площадь им. Ленина, улица им. Ленин, улица Парковая, стадион «Труд»
	Разработать положение о городском конкурсе фотолюбителей «ОБЪЕКТИВное настроение» в рамках проекта «Цветущий Железногорск»	02.06	Тихолаз Г.А.	
	Провести сбор предложений от горожан по их участию в празднике	до 15.06	Пикалова И.С.	
	Организовать акцию «Железногорск собирает друзей»	до 28.07	Шевченко А.В. Пикалова И.С.	
	Организовать «Фестиваль цветов»	29.07	Кислова И.А. Антоненко Л.М. Пасечкин Н.Н. представители предприятий и учреждений города	М А У К «ПКЮ»
	Организовать цикл передач о перепроходках и горожанах, внесших вклад в развитие города	июль	Пикалова И.С.	
	Организовать цикл мероприятий по чествованию трудовых династий города	июнь-июль	представители предприятий и учреждений города	
	Разработать положение о «Фестивале хобби» в рамках проекта «Цветущий Железногорск»	10.06	Тихолаз Г.А.	
	Разработать сводную программу праздника «Железногорск- город-сад»	до 05.07	Тихолаз Г.А. Афонин С.Н.	
	Направить электронную версию программы праздника на предприятия и в учреждения города	до 07.07	Тихолаз Г.А.	
	Опубликовать программу праздника в СМИ	до 27.07	Пикалова И.С.	
	Подготовить пакет документов, атрибуты (свидетельство, удостоверение, нагрудный знак) для вручения Почетному гражданину ЗАТО Железногорск Красноярского края на торжественном собрании, посвященном 67-й годовщине со дня основания города Железногорска	до 27.07	Дергачева Л.А. Андросова Е.В.	
	Организовать процедуру выдвижения кандидатуры на электронную городскую Доску почета	до 14.07	Шевченко А.В. Андросова Е.В.	
	Подготовить пакет документов, атрибуты для вручения горожанам, чьи портреты занесены на городскую Доску почета, для вручения на торжественном собрании, посвященном 67-й годовщине со дня основания города Железногорска	27.07	Шевченко А.В. Андросова Е.В.	
	Провести рабочую встречу с руководителями городских частных охранных предприятий по вопросам обеспечения охраны общественного порядка в местах проведения праздника	до 12.07	Кеуш М.М. Черкасов В.А.	
	Разработать муниципальный правовой акт о временном ограничении движения транспортных средств в местах проведения праздника по заявке УК	до 07.07	Антоненко Л.М. Тихолаз Г.А. Пикалова И.С.	
	Предоставить в Межмуниципальное управление МВД России по г. Железногорску, ФГКУ «СУ ФПС № 2 МЧС России» программу праздничных мероприятий (место проведения, время проведения, количество участников мероприятия)	до 07.07	Тихолаз Г.А. Афонин С.Н.	
	Подготовить и согласовать схемы размещения выездной торговли	до 24.07	Соловьева Н.И.	
	Подготовить и направить письма в близлежащие к праздничным площадкам торговые организации с рекомендацией приостановить продажу алкогольной продукции в день празднования 67-й годовщины со дня основания города Железногорска	до 24.07	Соловьева Н.И.	

№ п/п	Мероприятия	Срок исполнения 2017 год	Ответственный исполнитель	Место проведения
	Организовать праздничную торговлю в местах проведения праздника в соответствии с действующим законодательством РФ	29.07	Соловьева Н.И. Кислова И.А. Афонин С.Н.	
	Провести реставрацию «Аллеи звезд»	до 25.07	Тихолаз Г.А. Кислова И.А. Попова В.А.	
	Обеспечить на стадионе «Труд» для вечерней программы: монтаж сцены и экрана демонтаж сцены и экрана	28.07 – 30.07	Тихолаз Г.А. Грек С.Ю. Савицкий А.П.	
	Обеспечить контроль над соблюдением правил пожарной безопасности в местах проведения праздника	29.07	Дерышев В.В.	
	Обеспечить охрану общественного порядка в местах проведения праздника	29.07	Кеуш М.М.	
	Обеспечить оцепление городской сцены во время проведения праздничных мероприятий на стадионе «Труд» силами Межмуниципального управления МВД России по г. Железнодорожному и частных охранных предприятий	29.07	Черкасов В.А. Кеуш М.М.	
	Организовать безопасность дорожного движения и обеспечить перекрытие движения автотранспорта по улицам города при проведении массовых мероприятий в соответствии с заявками учреждений культуры	29.07	Кеуш М.М. Антоненко Л.М.	
	Оборудовать места проведения праздника: контейнерами для мусора; биотуалетами; ограждениями сцены	29.07	Антоненко Л.М. Тихолаз Г.А. Савицкий А.П.	
	Обеспечить уборку территорий до, во время и после проведения праздничных мероприятий и выездной торговли в районе: стадиона «Труд» в Парке культуры и отдыха им. С.М. Кирова	29.07 – 30.07	Антоненко Л.М. Савицкий А.П. Кислова И.А.	
	Подготовить площадку «партера» МАУК «ПКиО»: – скосить и убрать траву; – очистить площадку для выступления коллективов	июль – июль	Кислова И.А.	
	Обеспечить оказание первой медицинской помощи в случае необходимости	29.07	Ломакин А.И.	
	Организовать движение общественного транспорта после проведения фейерверка	29.07	Антоненко Л.М.	
	Организовать подготовку мероприятий для проведения праздничного фейерверка, провести процедуру согласования места проведения	до 27.07	Антоненко Л.М.	
II. Оформление				
	Организовать разработку, изготовление и размещение на территории города праздничных баннеров	до 10.07	Добролюбов С.Н. Тихолаз Г.А.	
	Разместить программу Дня города на входе: в МАУК «ПКиО» у МБУК ЦД у ДК «Юность» у МБУК ДК у стадиона «Труд»	до 21.07	Тихолаз Г.А. Кислова И.А. Григорьева О.В. Грек С.Ю. Савицкий А.П.	
	Организовать оформление площадок проведения мероприятий, посвященных 67-й годовщине со дня основания города Железнодорожного «Железнодорожный город-сад»	до 28.07	Тихолаз Г.А. Кислова И.А. Григорьева О.В. Грек С.Ю. Савицкий А.П.	
III. Культурно-массовые мероприятия				
	Организовать и провести мероприятия, посвященные 67-й годовщине со дня основания города Железнодорожного, в библиотеках	01.07 – 28.07	Малухина Л.И.	МБУК ЦГБ
	Организовать и провести мероприятия, посвященные 67-й годовщине со дня основания города Железнодорожного, в музейно-выставочном центре, городском архиве	01.07 – 28.07	Попова В.А. Тасенко Л.Р.	МБУК МВЦ, МКУ «Муниципальный архив ЗАТО Железнодорожного»
	Продолжить реализацию проекта Стрит-арт	01.06-10.06	Тихолаз Г.А. Микрюкова А.В. Кислова И.А.	МАУК «ПКиО»
	Провести торжественное собрание, посвященное 67-й годовщине со дня основания города Железнодорожного (с награждением вновь избранного Почетного гражданина ЗАТО Железнодорожного и горожан, чьи портреты занесены на городскую Доску Почета); - концертную программу	28.07 16:00	Шевченко А.В. Тихолаз Г.А. Грек С.Ю. Андросова Е.В. Дергачева Л.А.	МБУК ДК
	Провести торжественную церемонию подведения итогов первого этапа городского конкурса «Мой двор - территория уюта»	29.07 13-00	Коновалов А.И. Бурыкина А.П. Кислова И.А. Святченко И.В.	ТКЗ МАУК «ПКиО»
	Провести программу праздничных мероприятий, посвященных 67-й годовщине со дня основания города Железнодорожного «Железнодорожный город-сад»	29.07	Тихолаз Г.А. Кислова И.А. Григорьева О.В. Грек С.Ю. Святченко И.В.	площадь им. Ленина, улица им. Ленина, улица Парковая, стадион «Труд»
	Провести праздничное шествие «Железнодорожный – город-сад!» от площади им. Ленина до стадиона «Труд»	29.07 11:00	Тихолаз Г.А. Головкин В.Г. Грек С.Ю. представители предприятий города	площадь им. Ленина, улица им. Ленина, улица Парковая, стадион «Труд»
	Провести конкурс для рыбаков «Рыбачья зорька»	29.07 с 04:00 до 08:00	Кислова И.А. Савицкий А.П.	Городское озеро МАУК «ПКиО»
	Провести: -конкурс фотолюбителей «ОбЪЕКТИВное настроение» «Железнодорожный-город-сад»; - фестиваль хобби; - «Фестиваль цветов»	29.07	Тихолаз Г.А. Кислова И.А. Попова В.А. Кислова И.А. Антоненко Л.М.	МАУК «ПКиО»
	Организовать мероприятия, посвященные 67-й годовщине со дня основания города Железнодорожного в детских оздоровительных лагерях	29.07	Головкин В.Г.	
	Организовать и провести вечернюю концертную программу с участием местных и приглашенных солистов и творческих коллективов	29.07 с 18:00 до 23:00	Тихолаз Г.А. Грек С.Ю. Лыско Ю.С. Жижарева Л.А.	Стадион «Труд»
	Провести праздничный фейерверк	29.07 в 23:00	Антоненко Л.М. Савицкий А.П. Тихолаз Г.А.	
IV. Спортивные мероприятия				
	Провести программу спортивных мероприятий, посвященных 67-й годовщине со дня основания города Железнодорожного	29.07	Афонин С.Н.	Спортивные площадки и сооружения города, городской пляж

ИЗВЕЩЕНИЕ О ПРЕДОСТАВЛЕНИИ В АРЕНДУ ЗЕМЕЛЬНОГО УЧАСТКА ДЛЯ СТРОИТЕЛЬСТВА ИНДИВИДУАЛЬНОГО ЖИЛОГО ДОМА

Администрация ЗАТО г. Железнодорожного в соответствии со статьей 39.18 Земельного кодекса Российской Федерации сообщает о возможности предоставления в аренду для строительства индивидуального жилого дома земельного участка площадью 1462 кв. м, по адресу: Российская Федерация, Красноярский край, ЗАТО Железнодорожный, п. Новый Путь, примерно в 40 м по направлению на юго-восток от жилого дома по ул. Дружбы, участок № 36, в зоне застройки индивидуальными жилыми домами (Ж 1), на землях населенных пунктов. Вид разрешенного использования земельного участка – индивидуальный жилой дом, что соответствует виду разрешенного использования испрашиваемого земельного участка – для индивидуального жилищного строительства (2.1), согласно таблице соответствия видов разрешенного использования земельных участков и ОКС, установленных в правилах землепользования и застройки ЗАТО Железнодорожного видам разрешенного использования земельных участков, установленных классификатором видов разрешенного использования земельных участков.

Граждане, заинтересованные в предоставлении земельного участка для строительства индивидуального жилого дома, имеют право в течение 30 (тридцати) дней со дня опубликования настоящего Извещения подать заявление о намерении участвовать в аукционе на право заключения договора аренды земельного участка.

Заявления принимаются в письменном виде в муниципальном казенном учреждении «Управление имуществом, землепользования и землеустройства» по адресу: Красноярский край, ЗАТО Железнодорожный, г. Железнодорожный, пр. Курчатова, д. 48 «А», кабинеты 3 и 6 в часы приема: понедельник, среда с 13.30 до 17.00, вторник с 08.30 до 12.00, либо направляются почтовым отправлением по вышеуказанному адресу.

Дата начала приема заявлений – 22 июня 2017 года.
Дата окончания приема заявлений – 21 июля 2017 года.

Ознакомится со схемой расположения земельного участка можно в муниципальном казенном учреждении «Управление имуществом, землепользования и землеустройства» по адресу: Красноярский край, ЗАТО Железнодорожный, г. Железнодорожный, пр. Курчатова, д. 48«А», кабинеты 3 и 6 в часы приема: понедельник, среда с 13.30 до 17.00, вторник с 08.30 до 12.00

Телефоны для справок: 8 (3919) 76-65-03, 76-72-97

Муниципальное образование «Закрытое административно – территориальное образование Железнодорожного Красноярского края»
АДМИНИСТРАЦИЯ ЗАТО г. ЖЕЛЕЗНОГОРСК
ПОСТАНОВЛЕНИЕ

15.06.2017 № 1002

г. Железнодорожный

О ВНЕСЕНИИ ИЗМЕНЕНИЙ В ПОСТАНОВЛЕНИЕ АДМИНИСТРАЦИИ ЗАТО Г. ЖЕЛЕЗНОГОРСК ОТ 11.12.2012 № 2113 «ОБ УТВЕРЖДЕНИИ МЕТОДИКИ ОЦЕНКИ ВЫПОЛНЕНИЯ МУНИЦИПАЛЬНОГО ЗАДАНИЯ НА ОКАЗАНИЕ МУНИЦИПАЛЬНЫХ УСЛУГ (ВЫПОЛНЕНИЕ РАБОТ) МУНИЦИПАЛЬНЫМИ УЧРЕЖДЕНИЯМИ»

В соответствии с Федеральным законом от 06.10.2003 № 131-ФЗ «Об общих принципах организации местного самоуправления в Российской Федерации», руководствуясь Уставом ЗАТО Железнодорожного, ПОСТАНОВЛЯЮ:

1. Внести в постановление Администрации ЗАТО г. Железнодорожного от 11.12.2012 № 2113 «Об утверждении методики оценки выполнения муниципального задания на оказание муниципальных услуг (выполнение работ) муниципальными учреждениями» следующие изменения:

1.1 Абзац 7 пункта 1 приложения № 1 к постановлению исключить.

1.2 Пункты 7, 9 приложения № 1 к постановлению исключить.

1.3 Пункт 8 приложения № 1 к постановлению считать пунктом 7, и изложить в новой редакции:

«7. Интерпретация итоговой оценки выполнения муниципальным учреждением муниципального задания по каждой муниципальной услуге (работе) осуществляется в соответствии с таблицей.

Значение оценки	Интерпретация оценки
ОЦитговая >= 100%	Муниципальное задание по муниципальной услуге (работе) выполнено в полном объеме
85% <= ОЦитговая < 100%	Муниципальное задание по муниципальной услуге (работе) в целом выполнено
ОЦитговая < 85%	Муниципальное задание по муниципальной услуге (работе) не выполнено

2. Управлению делами Администрации ЗАТО г. Железнодорожного (Е.В. Андросова) довести настоящее постановление до сведения населения через газету «Город и горожане».

3. Отделу общественных связей Администрации ЗАТО г. Железнодорожного (И.С. Пикалова) разместить настоящее постановление на официальном сайте муниципального образования «Закрытое административно-территориальное образование Железнодорожного Красноярского края» в информационно-телекоммуникационной сети «Интернет».

4. Контроль над исполнением настоящего постановления возложить на заместителя Главы администрации ЗАТО г. Железнодорожного по социальным вопросам В.Ю. Фомиди.

5. Постановление вступает в силу после его официального опубликования.

Глава администрации
ЗАТО г. Железнодорожного С.Е. ПЕШКОВ.

Муниципальное образование «Закрытое административно – территориальное образование Железнодорожного Красноярского края»
АДМИНИСТРАЦИЯ ЗАТО г. ЖЕЛЕЗНОГОРСК
ПОСТАНОВЛЕНИЕ

14.06.2017 № 1001

г. Железнодорожный

О ВНЕСЕНИИ ИЗМЕНЕНИЙ В ПОСТАНОВЛЕНИЕ АДМИНИСТРАЦИИ ЗАТО Г. ЖЕЛЕЗНОГОРСК ОТ 06.11.2013 № 1758 «ОБ УТВЕРЖДЕНИИ МУНИЦИПАЛЬНОЙ ПРОГРАММЫ «РАЗВИТИЕ ТРАНСПОРТНОЙ СИСТЕМЫ, СОДЕРЖАНИЕ И БЛАГОУСТРОЙСТВО ТЕРРИТОРИИ ЗАТО ЖЕЛЕЗНОГОРСК»

Руководствуясь статьей 16 Федерального закона от 06.10.2003 № 131-ФЗ «Об общих принципах организации местного самоуправления в Российской Федерации», Постановлением Правительства Российской Федерации «Об утверждении Правил предоставления и распределения субсидий из федерального бюджета бюджетам субъектов Российской Федерации на поддержку государственных программ субъектов Российской Федерации и муниципальных программ формирования современной городской среды» от 10.02.2017 № 169, Уставом ЗАТО Железнодорожного, ПОСТАНОВЛЯЮ:

1. Внести следующие изменения в постановление Администрации ЗАТО г. Железнодорожного от 06.11.2013 № 1758 «Об утверждении муниципальной программы «Развитие транспортной системы, содержание и благоустройство территории ЗАТО Железнодорожного»:

1.1. Приложение № 3 к подпрограмме «Формирование современной городской среды на 2017 год» изложить в новой редакции (Приложение № 1).

1.2. Подпрограмму № 5 «Формирование современной городской среды на 2017 год» дополнить приложением № 9 (Приложение № 2).

2. Управлению делами Администрации ЗАТО г. Железнодорожного (Е.В. Андросова) довести настоящее постановление до сведения населения через газету «Город и горожане».

3. Отделу общественных связей Администрации ЗАТО г. Железнодорожного (И.С. Пикалова) разместить настоящее постановление на официальном сайте муниципального образования «Закрытое административно-территориальное образование город Железнодорожный Красноярского края» в информационно-телекоммуникационной сети «Интернет».

4. Контроль над исполнением настоящего постановления возложить на заместителя Главы администрации ЗАТО г. Железнодорожного по жилищно-коммунальному хозяйству Ю.Г. Латушкина.

5. Настоящее постановление вступает в силу после его официального опубликования.

Глава администрации
ЗАТО г. Железнодорожного С.Е. ПЕШКОВ

Приложение № 1 к постановлению Администрации ЗАТО г. Железнодорожного от 14.06.2017 № 1001
Приложение № 3 к подпрограмме «Формирование современной городской среды на 2017 год»
АДРЕСНЫЙ ПЕРЕЧЕНЬ ДВОРОВЫХ ТЕРРИТОРИЙ МНОГОКВАРТИРНЫХ ДОМОВ, ВКЛЮЧЕННЫХ ДЛЯ БЛАГОУСТРОЙСТВА В ПОДПРОГРАММУ «ФОРМИРОВАНИЕ СОВРЕМЕННОЙ ГОРОДСКОЙ СРЕДЫ НА 2017 ГОД»

№ п/п	Адрес дворовой территории	Площадь дворовой территории, кв.м.	Перечень выполняемых работ из минимального перечня	Перечень выполняемых работ из дополнительного перечня	Сметная стоимость выполнения работ, руб.	Размер финансирования участия жителей многоквартирного дома, руб.
1	п. Подгорный, ул. Боровая, д. 3	5861,0	Ремонт проездов		880121,21	17602,42
2	п. Подгорный, ул. Кировская, д. 8	1659,0	Ремонт проездов		150793,83	3015,88
3	п. Подгорный, ул. Кировская, д. 9а	6050,0	Ремонт проездов		622593,74	12451,87
4	п. Подгорный, ул. Кировская, д. 19	9494,0	Ремонт проездов		749968,76	14999,38
5	п. Подгорный, ул. Лесная, д. 2	2270,0	Ремонт проездов		117209,90	2344,20
6	п. Подгорный, ул. Лесная, д. 4	2335,0	Ремонт проездов		391751,52	7835,03
7	п. Подгорный, ул. Лесная, д. 6	2659,0	Ремонт проездов		417767,40	8355,35
8	п. Подгорный, ул. Мира, д. 12	1125,0	Ремонт проездов		142373,93	2847,48
9	п. Подгорный, ул. Мира, д. 14	1125,0	Ремонт проездов		144429,25	2888,59
10	п. Подгорный, ул. Мира, д. 16	1125,0	Ремонт проездов		144429,25	2888,59
11	п. Подгорный, ул. Строительная, д. 19	2703,0	Ремонт проездов		442164,24	8843,28
12	п. Подгорный, ул. Строительная, д. 21	2620,0	Ремонт проездов		330090,30	6601,81
13	ул. 60 лет ВЛКСМ, д. 38	3143,0	Ремонт проездов, установка урн		519752,24	10395,04
14	ул. 60 лет ВЛКСМ, д. 68	4685,0	Ремонт проездов		340931,99	6818,64
15	ул. 60 лет ВЛКСМ, д. 72	12440,0	Установка скамеек и урн, обеспечение освещения	Оборудование детской и спортивной площадок	511026,14	74629,67
16	пр. Курчатова, д. 8	3264,2	Ремонт проездов		150583,20	3011,66
17	пр. Курчатова, д. 14	3640,0	Ремонт проездов		112199,59	2243,99
18	пр. Курчатова, д. 22	5487,0	Ремонт проездов		825948,04	16518,96
19	пр. Курчатова, д. 68	9921,0	Ремонт проездов		1054405,11	21088,10
20	пр. Ленинградский, д. 1	10427,0	Установка скамеек и урн, обеспечение освещения		101215,40	2024,31
21	пр. Ленинградский, д. 9	10548,0	Установка скамеек и урн, обеспечение освещения		177098,47	3541,97

22	пр. Ленинградский, д. 27	10537,0	Установка скамеек и урн	Оборудование детской и спортивной площадки	621522,50	91378,4
23	пр. Ленинградский, д. 29	5504,0	Ремонт проездов		762820,90	15256,42
24	пр. Ленинградский, д. 49	15594,0	Ремонт проездов		1556463,16	31129,26
25	пр. Ленинградский, д. 75	2494,0	Ремонт проездов		718884,94	14377,70
26	пр. Мира, д. 9	2740,0	Ремонт проездов		430395,89	8607,92
27	пр. Мира, д. 11	4253,0	Ремонт проездов		444810,79	8896,22
28	ул. Андреева, д. 21	1353,0	Ремонт проездов		166180,47	3323,61
29	ул. Восточная, д. 57	10028,0	Ремонт проездов		1137232,31	22744,65
30	ул. Комсомольская, д. 23	2988,0	Ремонт проездов		176161,45	3523,23
31	ул. Комсомольская, д. 27	3496,0	Ремонт проездов		248555,59	4971,11
32	ул. Комсомольская, д. 29	3445,5	Ремонт проездов		282715,31	5654,31
33	ул. Комсомольская, д. 56	2503,0	Ремонт проездов		146246,96	2924,94
34	ул. Королева, д. 9	3326,0	Ремонт проездов		463920,40	9278,41
35	ул. Королева, д. 11	4557,0	Ремонт проездов		414866,48	8297,33
36	ул. Королева, д. 15	4539,0	Ремонт проездов		589905,23	11798,10
37	ул. Ленина, д. 14	3352,0	Ремонт проездов		226250,49	4525,01
38	ул. Ленина, д. 20	1206,0	Ремонт проездов, установка скамеек и урн		436102,83	8722,06
39	ул. Ленина, д. 47А	1394,0	Ремонт проездов		174915,37	3498,31
40	ул. Малая Садовая, д. 4	3616,0	Ремонт проездов		198691,82	3973,84
41	ул. Маяковского, д. 4А	2581,0	Ремонт проездов		198673,44	3973,47
42	ул. Маяковского, д. 23	1654,0	Ремонт проездов		183784,35	3675,69
43	ул. Поселковая, д. 49	8152,0	Ремонт проездов		678265,76	13565,32
44	ул. Пушкина, д. 35	3738,8	Ремонт проездов		446746,37	8934,93
45	ул. Саянская, д. 19	2471,0	Ремонт проездов		398416,13	7968,32
46	ул. Саянская, д. 23	10781,0	Ремонт проездов		1612287,52	32245,75
47	ул. Свердлова, д. 8	2332,0	Ремонт проездов		187841,49	3756,83
48	ул. Свердлова, д. 11	2652,0	Ремонт проездов		292330,49	5846,61
49	ул. Свердлова, д. 18	1305,0	Ремонт проездов		205023,12	4100,46
50	ул. Свердлова, д. 20	1306,0	Ремонт проездов		149623,30	2992,47
51	ул. Свердлова, д. 45	2126,0	Ремонт проездов		184271,87	3685,44
52	ул. Свердлова, д. 51	3452,0	Ремонт проездов		361501,84	7230,04
53	ул. Советской Армии, д. 29	1273,0	Ремонт проездов		468643,50	9372,87
54	ул. Школьная, д. 50А	1316,0	Ремонт проездов, установка скамеек и урн		166958,55	3339,17
55	ул. Школьная, д. 53	1702,0	Ремонт проездов		174450,38	3489,01
56	ул. Школьная, д. 53А	1908,0	Ремонт проездов		211921,04	4238,42
57	пр. Курчатова, д. 52	3888,6	Ремонт проездов		649420,08	12988,40
58	пр. Ленинградский, д. 19	3023,4	Ремонт проездов		441174,86	8823,5
59	пр. Ленинградский, д. 99	4895,5	Ремонт проездов		752009,28	15040,19
60	пр. Центральный, д. 8	3643,6	Ремонт проездов		619380,82	12387,62
61	ул. 60 лет ВЛКСМ, д. 14	2625,4	Ремонт проездов		367775,32	7355,51
62	ул. Андреева, д. 3	1554,5	Ремонт проездов		253375,5	5067,51
63	ул. Восточная, д. 1	3499,1	Ремонт проездов		500153,62	10003,07
64	ул. Комсомольская, д. 31	3499,0	Ремонт проездов		321675,08	6433,50
65	ул. Комсомольская, д. 54	1486,8	Ремонт проездов		159768,46	3195,37
66	ул. Королева, д. 13	4603,5	Ремонт проездов		77584,06	15571,68
67	ул. Ленина, д. 12	1744,1	Ремонт проездов		178487,98	3569,76
68	ул. Маяковского, д. 45	1285,2	Ремонт проездов		194760,18	3895,20
69	ул. Маяковского, д. 25	1652,8	Ремонт проездов		254688,84	5093,78
70	ул. Октябрьская, д. 36	589,1	Ремонт проездов		210529,7	4210,59
71	ул. Свердлова, д. 16	1219,8	Ремонт проездов		40956,58	8119,13
72	ул. Свердлова, д. 53	2603,3	Ремонт проездов		451101,02	9022,02
73	ул. Толстого, д. 5	12765,0	Ремонт проездов		1401797,52	28035,95

Адресный перечень наиболее посещаемых территорий общего пользования ЗАТО Железнодорожного, включенных для благоустройства в подпрограмму «Формирование современной городской среды на 2017 год»

№ п/п	Адрес наиболее посещаемой территории общего пользования	Площадь территории, кв.м.	Перечень проводимых работ	Сметная стоимость работ, руб.
	Территория, прилегающая к ООО «Торговый дом «Михайлова», МБУК «Центр досуга» и МАУ ДО «ДЮСШ «Юность»	48714,71	- восстановление разрушенных бордюров и замена покрытия пешеходных дорожек, ведущих от проспекта Ленинградский до площади у МБУК «Центр досуга» и далее в восточном направлении до спорткомплекса «Дельфин» с выходом под путепроводом по ул. им. 60 лет ВЛКСМ к городскому озеру; - дополнение существующего и размещение дополнительного детского игрового городка на площадках в районе МБУК «Центр досуга». При разработке дизайн-проекта предусмотреть основание детского городка из травмобезопасного покрытия; - восстановление уличного освещения вдоль пешеходной дорожки (за счет средств муниципального предприятия); - замена частично разрушенного штучного бетонного покрытия перед Торговым домом «Михайлова» на покрытие из асфальта с заменой разрушенных бордюров и ступеней; - размещение дополнительно на существующей площадке с запада от МБОУ «Лицей № 103 «Гармония» спортивной площадки с уличными тренажерами; - размещение на существующей площадке с запада от спорткомплекса «Дельфин» спортивной площадки с уличными тренажерами; - ремонт осветительной вышки в районе МБУК «Центр досуга» с восстановлением освещения.	15 391 087

И.о. руководителя Управления городского хозяйства Администрации ЗАТО г. Железнодорожного Т.В. СИНКИНА

Приложение № 2 к постановлению Администрации ЗАТО г. Железнодорожного от

рий Подпрограммы от лица, уполномоченного общим собранием собственников многоквартирного дома на представление предложения, с указанием следующей информации: фамилия, имя, отчество уполномоченного лица, номер контактного телефона; адрес многоквартирного дома, дворовая территория которого подлежит благоустройству (населенный пункт, улица, номер дома);

б) копия протокола общего собрания собственников помещений многоквартирных домов, отражающего решение вопросов указанных в п.п.2.1. настоящего Порядка, проведенного в соответствии со статей 44 – 48 Жилищного кодекса Российской Федерации;

в) пояснительная записка, отражающая общие сведения о дворовой территории, количество квартир, находящихся в домах, прилегающих к дворовой территории, состав элементов благоустройства, с описанием планируемых работ по благоустройству

г) фотоматериалы, отражающие фактическое состояние дворовой территории;

д) информация об общественной деятельности собственников по благоустройству дворовой территории (проведение субботников, участие в конкурсах на лучший двор, разбивка клумб и т.п.) за последние пять лет;

е) информация организации, управляющей многоквартирным домом, об уровне оплаты за жилое помещение и коммунальные услуги по состоянию на 1 января 2017 года по многоквартирному дому, дворовая территория которого подлежит благоустройству, информация об отсутствии проведения капитального ремонта общего имущества многоквартирного дома, наружных коммунальных и иных сетей (коммуникаций) в период благоустройства дворовой территории;

ж) Ф.И.О. представителя (представителей) заинтересованных лиц, уполномоченных на представление предложений, согласование дизайн-проекта благоустройства дворовой территории, а также на участие в контроле за выполнением работ по благоустройству дворовой территории, в том числе промежуточном, и их приемке;

з) информация о наличии или отсутствии споров по границам земельного участка;

и) дизайн-проект, согласованный лицом уполномоченным от лица собственников, дефектная ведомость и сметный расчет стоимости благоустройства дворовых территорий;

к) копия протокола собрания собственников о выборе способа управления многоквартирным домом;

л) копия протокола собрания собственников об избрании совета многоквартирным домом (при принятии такого решения);

м) документы, необходимые для рассмотрения вопроса о включении дворовой территории в Подпрограмму, предоставляемые по инициативе заявителя.

3.5. Организатор отбора регистрирует предложения в день их поступления в реестре в порядке очередности поступления, проставляя отметку на заявке с указанием даты, времени и порядкового номера.

3.6. В отношении одной дворовой территории может быть подано только одно предложение на участие в Отборе.

3.7. Если предложение на участие в Отборе подано по истечении срока подачи предложений, либо представлены документы не в полном объеме, установленном п. 3.4. настоящего Порядка, предложение к участию в Отборе не допускается. О причинах не допуска к Отбору сообщается уполномоченному лицу в письменном виде не позднее трех рабочих дней со дня поступления документов.

4. Порядок оценки и Отбора поступивших предложений

4.1. Комиссия проводит Отбор представленных предложений, в целях включения дворовых территорий в Подпрограмму, по большей системе, исходя из критериев Отбора, согласно приложению к настоящему Порядку, в срок не более пяти рабочих дней с даты окончания срока подачи.

4.2. Комиссия рассматривает предложения на участие в Отборе на соответствие требованиям и условиям, установленным настоящим Порядком, о чем составляется протокол рассмотрения и оценки предложений на участие в Отборе (далее – протокол оценки), в котором в обязательном порядке оцениваются предложения на участие в Отборе всех участников Отбора, с указанием набранных ими баллов.

4.3. Комиссия проводит проверку данных, представленных участниками Отбора, путем рассмотрения представленного пакета документов, при необходимости выезжает на место.

4.4. Включению в Подпрограмму на 2017 год подлежат дворовые территории, набравшие наибольшее количество баллов на общую сумму, не превышающую размер выделенных субсидий на текущий финансовый год.

В случае, если несколько дворовых территорий наберут одинаковое количество баллов, очередность включения в определяется по времени и дате подачи предложения.

Дополнительный перечень работ реализуется только при условии реализации работ, предусмотренных минимальным перечнем работ по благоустройству.

4.5. Решение Комиссии оформляется протоколом, подписанным председателем, с приложением таблицы подсчета баллов, который размещается на официальном сайте, а также в средствах массовой информации.

4.6. В течение 5 рабочих дней со дня утверждения Подпрограммы, заявителю направляется уведомление о включении дворовой территории в адресный перечень благоустройства дворовых территорий Подпрограммы и предоставлении субсидии.

Приложение к порядку включения предложений заинтересованных лиц о включении дворовой территории в подпрограмму «Формирование современной городской среды на 2017 год», исходя из даты предоставления таких предложений при условии их соответствия установленным требованиям

№	Критерии отбора	Баллы
Технические критерии		
1	Срок ввода в эксплуатацию многоквартирного дома от 10 до 15 лет от 16 до 25 лет от 26 до 35 лет свыше 35 лет	1
		3
		5
		6
2	Выполнение работ по капитальному ремонту общего имущества многоквартирного дома в 2017 году (при наличии договора на СМР)	2
3	Предоставление копии кадастрового паспорта на дворовую территорию*	2
4	Отсутствие кадастрового паспорта на дворовую территорию	1
Организационные критерии		
5	Доля голосов собственников, принявших участие в голосовании по вопросу повестки общего собрания собственников помещений, определенных п. 2.1. настоящего Порядка	67% - 5 70% - 6 80% - 7 90% - 8 100%- 9
6	Участие собственников в благоустройстве территории за последние пять лет (проведение субботников, участие в конкурсах на лучший двор, разбивка клумб и т.п.)	до 10 баллов
7	Избрание и деятельность совета многоквартирного дома согласно ст. 161.1 Жилищного кодекса РФ **	2 3
8	В многоквартирном доме выбран и реализован способ управления товариществом собственников жилья (жилищный кооператив или иной специализированный потребительский кооператив)	3
9	Количество квартир в домах, прилегающих к дворовой территории: до 50 от 51 до 100 от 101 до 150 от 151 до 200 свыше 201	2 3 4 5 7
Финансовые критерии		
10	Доля финансового участия собственников помещений по минимальному перечню работ	2% - 0 более 3% - 3 более 5% - 5
11	Доля финансового участия собственников помещений по дополнительному перечню работ	5 10 20
12	Наличие принятого решения по доли финансового участия иных заинтересованных лиц (спонсоры)	Балльная оценка соответствует округленному до целого числа значению процента софинансирования
13	Уровень оплаты за жилое помещение и коммунальные услуги ***	85% - 0; от 86% до 89% - 1; от 90% до 95% - 2; выше 95% - 3

Примечание:
* Запрашивается органом местного самоуправления в рамках межведомственного взаимодействия.
** Подтверждается копией протокола общего собрания собственников помещений многоквартирного дома.
В случае, если решение об избрании совета многоквартирного дома собственниками помещений не принято или соответствующее решение не реализовано, и такое решение принято на общем собрании, которое было созвано органом местного самоуправления - количество баллов составляет 2.
*** При уровне оплаты за жилое помещение и коммунальные услуги ниже 85% комиссия отклоняет такие предложения для включения в Подпрограмму.

Муниципальное образование «Закрытое административно – территориальное образование Железнодорожк Красноярского края»

АДМИНИСТРАЦИЯ ЗАТО г. ЖЕЛЕЗНОГОРСК

ПОСТАНОВЛЕНИЕ

15.06.2017

№ 1003

г. Железнодорожк

ОБ УТВЕРЖДЕНИИ АДМИНИСТРАТИВНОГО РЕГЛАМЕНТА АДМИНИСТРАЦИИ ЗАТО г. ЖЕЛЕЗНОГОРСК ПО ПРЕДОСТАВЛЕНИЮ МУНИЦИПАЛЬНОЙ УСЛУГИ «ПОДГОТОВКА И ВЫДАЧА РАЗРЕШЕНИЙ НА СТРОИТЕЛЬСТВО, РЕКОНСТРУКЦИЮ ОБЪЕКТОВ КАПИТАЛЬНОГО СТРОИТЕЛЬСТВА В СООТВЕТСТВИИ С ЗАКОНОДАТЕЛЬСТВОМ О ГРАДОСТРОИТЕЛЬНОЙ ДЕЯТЕЛЬНОСТИ»

В соответствии с Федеральным законом от 06.10.2003 № 131-ФЗ «Об общих принципах организации местного самоуправления в Российской Федерации», Градостроительным кодексом Российской Федерации, Федеральным законом от 27.07.2010 № 210-ФЗ «Об организации предоставления государственных и муниципальных услуг», постановлением Администрации ЗАТО г. Железнодорожк от 11.10.2010 № 1580 «Об утверждении порядка разработки и утверждения административных регламентов предоставления муниципальных услуг», руководствуясь Уставом ЗАТО Железнодорожк, в целях приведения муниципальных правовых актов в соответствие с действующим законодательством

ПОСТАНОВЛЯЮ:

1. Утвердить административный регламент Администрации ЗАТО г. Железнодорожк по предоставлению муниципальной услуги «Подготовка и выдача разрешений на строительство, реконструкцию объектов капитального строительства в соответствии с законодательством о градостроительной деятельности» согласно Приложению к настоящему постановлению.

2. Отменить постановление Администрации ЗАТО г. Железнодорожк от 13.08.2012 № 1314 «Об утверждении административного регламента Администрации ЗАТО г. Железнодорожк по предоставлению муниципальной услуги «Подготовка и выдача разрешений на строительство, реконструкцию объектов капитального строительства в соответствии с законодательством о градостроительной деятельности».

3. Отменить постановление Администрации ЗАТО г. Железнодорожк от 30.05.2014 № 1069 «О внесении изменений в постановление Администрации ЗАТО г. Железнодорожк от 13.08.2012 № 1314 «Об утверждении административного регламента Администрации ЗАТО г. Железнодорожк по предоставлению муниципальной услуги «Подготовка и выдача разрешений на строительство, реконструкцию объектов капитального строительства в соответствии с законодательством о градостроительной деятельности».

4. Отменить постановление Администрации ЗАТО г. Железнодорожк от 17.05.2016 № 826 «О внесении изменений в постановление Администрации ЗАТО г. Железнодорожк от 13.08.2012 № 1314 «Об утверждении административного регламента Администрации ЗАТО г. Железнодорожк по предоставлению муниципальной услуги «Подготовка и выдача разрешений на строительство, реконструкцию объектов капитального строительства в соответствии с законодательством о градостроительной деятельности».

5. Управлению делами Администрации ЗАТО г. Железнодорожк (Е.В. Андросова) довести настоящее постановление до сведения населения через газету «Город и горожане».

6. Отделу общественных связей Администрации ЗАТО г. Железнодорожк (И.С. Пикалова) разместить настоящее постановление на официальном сайте муниципального образования «Закрытое административно-территориальное образование Железнодорожк Красноярского края» в информационно-телекоммуникационной сети «Интернет».

7. Контроль над исполнением настоящего постановления оставляю за собой.

8. Настоящее постановление вступает в силу после его официального опубликования.

Глава администрации

ЗАТО г. Железнодорожк С.Е. ПЕШКОВ

Приложение к постановлению Администрации ЗАТО г. Железнодорожк 15.06.2017 № 1003

Наименование административного регламента	
Административный регламент Администрации ЗАТО г. Железнодорожк по предоставлению муниципальной услуги «Подготовка и выдача разрешений на строительство, реконструкцию объектов капитального строительства в соответствии с законодательством о градостроительной деятельности»	
1. Общие положения	
1.1. Предмет регулирования регламента	Настоящий административный регламент (далее – Регламент) определяет порядок и стандарт предоставления муниципальной услуги по выдаче разрешений на строительство и реконструкцию объектов капитального строительства в соответствии с законодательством о градостроительной деятельности на территории ЗАТО Железнодорожк
1.2. Круг заявителей	Физические, юридические лица, осуществляющие на принадлежащих им на законных основаниях (собственность, аренда) земельных участках строительство, реконструкцию объектов капитального строительства (далее - Заявитель)
1.3. Требования к порядку информирования о предоставлении муниципальной услуги	Для получения информации о предоставлении муниципальной услуги Заявитель обращается в Администрацию ЗАТО г. Железнодорожк и (или) в Управление градостроительства Администрации ЗАТО г. Железнодорожк – структурное подразделение, не входящее в состав отраслевых (функциональных) органов Администрации ЗАТО г. Железнодорожк и не являющееся юридическим лицом (далее – Управление градостроительства): 1) устно на личном приеме или посредством телефонной связи к уполномоченному должностному лицу Управления градостроительства Администрации ЗАТО г. Железнодорожк; 2) в письменной форме или в форме электронного документа в адрес Администрации ЗАТО г. Железнодорожк или Управления градостроительства. Информирование осуществляется по вопросам: о месте нахождения и графике работы Управления градостроительства, Администрации ЗАТО г. Железнодорожк; о справочных телефонах Управления градостроительства, Администрации ЗАТО г. Железнодорожк; об адресе электронной почты Управления градостроительства, официальном сайте Администрации ЗАТО г. Железнодорожк; об организациях, участвующих в предоставлении муниципальной услуги, графике их работы, контактных телефонах, адресах электронной почты; о порядке получения информации Заявителем по вопросам предоставления услуги, в том числе о ходе предоставления услуги; о порядке, форме и месте размещения информации; о перечне документов, необходимых для получения услуги; о времени приема заявителей и выдачи документов; об основаниях для отказа в предоставлении услуги; о порядке обжалования действий (бездействия) и решений, осуществляемых и принимаемых в ходе предоставления услуги. Продолжительность устного консультирования составляет не более 10 минут. Максимальное время ожидания в очереди 30 минут. Поступившее письменное обращение, в том числе в электронной форме, рассматривается в течение 30 дней со дня регистрации в Администрации ЗАТО г. Железнодорожк или в Управлении градостроительства. Информация о месте нахождения и графике работы Управления градостроительства: 1. Место нахождения Управления градостроительства: 662971, Россия, Красноярский край, г. Железнодорожк, ул. 22 партсъезда, д.21, 2 этаж. кабинеты: 214, 216, 210; 2. График работы Управления градостроительства: ежедневно с 8:30 до 17:30 часов с перерывом на обед с 12:30 до 13:30 часов. Выходные дни: суббота, воскресенье. Контактные телефоны : (3919) 76-55-94 (руководитель Управления градостроительства, каб.214); (3919) 76-55-95 (заместитель руководителя Управления градостроительства, каб.214); (3919) 76-55-67 (главный специалист, каб.216); (3919) 76-56-80 (общественная приемная, каб. 101). Информирование (консультирование) Заявителей по вопросам предоставления муниципальной услуги осуществляется: - в письменной форме на основании письменного обращения; - по вышеуказанным телефонам в часы работы Управления градостроительства; - на личном приеме специалистами и (или) должностными лицами Управления градостроительства в часы приема Управления градостроительства; - посредством электронной почты: kaverzina@adm.k26.ru; dementyeva@adm.k26.ru; - на информационных стендах, расположенных по адресу: 662971, Россия, Красноярский край, ЗАТО Железнодорожк, г. Железнодорожк, ул. 22 Партсъезда, 21, 2 этаж; - на официальном сайте Администрации ЗАТО г. Железнодорожк: www.adm.k26.ru; - в федеральной государственной информационной системе «Единый портал государственных и муниципальных услуг (функций)»
2. Стандарт предоставления муниципальной услуги	

2.1. Наименование муниципальной услуги	Подготовка и выдача разрешений на строительство, реконструкцию объектов капитального строительства в соответствии с законодательством о градостроительной деятельности
--	--

2.2. Наименование органа, предоставляющего муниципальную услугу	1. Муниципальную услугу предоставляет Управление градостроительства Администрации ЗАТО г. Железнодорожк. Почтовый адрес: 662971, Красноярский край, г. Железнодорожк, ул. 22 Партсъезда, 21, 2 этаж, кабинеты № 214, 216. Телефон для справок: 8 (3919) 76-55-94, 76-55-95, 76-55-67. Адрес электронной почты: kaverzina@adm.k26.ru; dementyeva@adm.k26.ru; График (режим) работы: ежедневно, кроме субботы, воскресенья и нерабочих праздничных дней с 8.30 до 17.30 часов. Перерыв на обед с 12.30 до 13.30 часов. Часы приема: понедельник, вторник, четверг с 14.00 до 17.00 часов. 2. Прием Заявителей для подачи заявления о предоставлении муниципальной услуги осуществляет Краевое государственное бюджетное учреждение «Многofункциональный центр предоставления государственных и муниципальных услуг», обеспеченное помещениями, соответствующими требованиям к обеспечению доступности для инвалидов. Почтовый адрес: 660125, Красноярский край, г. Красноярск, ул. 9 Мая, д.12, пом.462 Телефон: 8-391-222-04-70 Адрес электронной почты: info@24mfc.ru Структурное подразделение в г. Железнодорожк: Почтовый адрес: 662971, Красноярский край, ЗАТО Железнодорожк, г. Железнодорожк, ул. Свердлова, д. 47. График (режим) работы: понедельник – пятница с 9.00 до 20.00, суббота с 9.00 до 17.00. Без перерыва на обед. Выходной день - воскресенье. 3. Иные организации, обращение в которые необходимо для предоставления муниципальной услуги: - Железнодорожковский отдел Управления Федеральной службы государственной регистрации, кадастра и картографии по Красноярскому краю (Росреестр по г. Железнодорожк) выдает: - сведения, содержащиеся в Едином государственном реестре т.г. Почтовый адрес в г. Железнодорожк: 662971, Красноярский край, г. Железнодорожк, пр.Курчатова, 48А. тел: 8 (3919) 76-30-60, 76-61-01, 76-61-05. Адрес электронной почты: krpzhel@krasmail.ru Адрес официального сайта в сети Интернет: http://portal.rosreestr.ru. График (режим) работы: ежедневно, кроме воскресенья и нерабочих праздничных дней. Понедельник, среда, четверг с 9.00 до 17.00 часов, вторник с 9.00 до 20.00 часов, пятница с 9.00 до 16.00 часов, суббота с 9.00 до 14.00 часов. - Муниципальное казенное учреждение "Управление имуществом, землепользования и землеустройства" (МКУ "УИЗиЗ") выдает: - правоустанавливающие документы на земельный участок. Почтовый адрес МКУ "УИЗиЗ": 662971, Красноярский край, г.Железнодорожк, пр.Курчатова, 48А, тел: 8 (3919) 76-65-01, 76-65-02, 76-61-05. Адрес электронной почты: info@adm.k26.ru Орган, предоставляющий муниципальную услугу, не вправе требовать от Заявителя осуществления действий, в том числе согласований, необходимых для получения муниципальной услуги и связанных с обращением в иные государственные органы, органы местного самоуправления, организации, за исключением получения услуг и получения документов и информации, предоставляемых в результате предоставления таких услуг, включенных в перечень услуг, которые являются необходимыми и обязательными для предоставления муниципальных услуг, утвержденный решением Совета депутатов ЗАТО г. Железнодорожк
2.3. Результат предоставления муниципальной услуги	Результат предоставления муниципальной услуги: - подготовка и выдача Заявителю разрешения на строительство объекта капитального строительства, продление разрешения на строительство, внесение изменений в разрешение на строительство, - отказ в выдаче разрешения на строительство, реконструкцию объекта капитального строительства по основаниям, указанным в пункте 2.8 настоящего Регламента, отказ в продлении разрешения на строительство, отказ во внесении изменений в разрешение на строительство
2.4. Срок предоставления муниципальной услуги	Срок предоставления муниципальной услуги «Подготовка и выдача разрешений на строительство, реконструкцию объектов капитального строительства в соответствии с законодательством о градостроительной деятельности» - в течение 7 рабочих дней со дня получения заявления о выдаче разрешения на строительство, реконструкцию
2.5. Правовые основания для предоставления муниципальной услуги	- Градостроительный кодекс Российской Федерации от 29.12.2004 № 190-ФЗ («Российская газета» № 290, 30.12.2004). - Федеральный закон от 06.10.2003 №131-ФЗ «Об общих принципах организации местного самоуправления в Российской Федерации» (Российская газета, № 202, 08.10.2003); - Федеральный закон от 27.07.2010 № 210-ФЗ «Об организации предоставления государственных и муниципальных услуг»; - Постановление Правительства РФ от 06.05.2015 N 437 «О признании утратившим силу постановления Правительства Российской Федерации от 24 ноября 2005 г. N 698» (Собрание законодательства РФ 11.05.2015 № 19 ст.2838) - Приказ Министерства строительства и жилищно-коммунального хозяйства Российской Федерации от 19.02.2015 № 117пр (Официальный правовой интернет-портал правовой информации 13.04.2015); - Устав ЗАТО Железнодорожк («Город и горожане», № 19, 07.03.2007)
2.6. Исчерпывающий перечень документов, необходимых в соответствии с нормативными правовыми актами для предоставления муниципальной услуги и услуг, которые являются необходимыми и обязательными для предоставления муниципальной услуги	1. Для получения разрешения на строительство, реконструкцию объектов капитального строительства (далее по тексту- разрешение на строительство), Заявитель обращается в Администрацию ЗАТО г. Железнодорожк с заявлением по форме 1, указанной в приложении Б к настоящему Регламенту. Заявление о выдаче разрешения на строительство может быть подано через многофункциональный центр. К заявлению прилагаются следующие документы: 1) правоустанавливающие документы на земельный участок; 1.1) при наличии соглашения о передаче в случаях, установленных бюджетным законодательством Российской Федерации, органом государственной власти (государственным органом), Государственной корпорацией по атомной энергии «Росатом», Государственной корпорацией по космической деятельности «Роскосмос», органом управления государственным внебюджетным фондом или органом местного самоуправления полномочий государственного (муниципального) заказчика, заключенного при осуществлении бюджетных инвестиций, - указанное соглашение, правоустанавливающие документы на земельный участок правообладателя, с которым заключено это соглашение; 2) градостроительный план земельного участка, выданный не ранее чем за три года до дня предоставления заявления на получение разрешения на строительство, или в случае выдачи разрешения на строительство линейного объекта реквизиты проекта планировки территории и проекта межевания территории; 3) материалы, содержащиеся в проектной документации: а) пояснительная записка; б) схема планировочной организации земельного участка, выполненная в соответствии с информацией, указанной в градостроительном плане земельного участка, с обозначением места размещения объекта капитального строительства, подъездов и проходов к нему, границ зон действия публичных сервисов, объектов археологического наследия; в) схема планировочной организации земельного участка, подтверждающая расположение линейного объекта в пределах красных линий, утвержденных в составе документации по планировке территории применительно к линейным объектам; г) архитектурные решения; д) сведения об инженерном оборудовании, сводный план сетей инженерно-технического обеспечения с обозначением мест подключения (технологического присоединения) проектируемого объекта капитального строительства к сетям инженерно-технического обеспечения; е) проект организации строительства объекта капитального строительства; ж) проект организации работ по сносу или демонтажу объектов капитального строительства, их частей; з) перечень мероприятий по обеспечению доступа инвалидов к объектам здравоохранения, образования, культуры, отдыха, спорта и иным объектам социально-культурного и коммунально-бытового назначения, объектам транспорта, торговли, общественного питания, объектам делового, административного, финансового, религиозного назначения, объектам жилищного фонда в случае строительства, реконструкции указанных объектов при условии, что экспертиза проектной документации указанных объектов не проводилась в соответствии со статьей 49 Градостроительного кодекса РФ; 4) положительное заключение экспертизы проектной документации объекта капитального строительства (применительно к отдельным этапам строительства в случае, предусмотренном частью 12.1 статьи 48 Градостроительного кодекса РФ) если такая проектная документация подлежит экспертизе в соответствии со статьей 49 Градостроительного кодекса РФ, положительное заключение государственной экспертизы проектной документации в случаях, предусмотренных частью 3.4 статьи 49 настоящего Кодекса, положительное заключение государственной экологической экспертизы проектной документации в случаях, предусмотренных частью 6 статьи 49 Градостроительного кодекса РФ; 4.1) заключение, предусмотренное частью 3.5 статьи 49 Градостроительного кодекса РФ, в случае использования модифицированной проектной документации; 5) разрешение на отклонение от предельных параметров разрешенного строительства, реконструкции (в случае, если застройщик было предоставлено такое разрешение в соответствии со статьей 40 Градостроительного Кодекса); 6) согласие всех правообладателей объекта капитального строительства в случае реконструкции такого объекта, за исключением указанных в пункте 6.2 настоящей части случаев реконструкции многоквартирного дома;

Исчерпывающий перечень документов, необходимых в соответствии с нормативными правовыми актами для предоставления муниципальной услуги, которые находятся в распоряжении государственных органов, органов местного самоуправления и иных органов, участвующих в предоставлении муниципальной услуги	6.1) в случае проведения реконструкции государственным (муниципальным) заказчиком, являющимся органом государственной власти (государственным органом), Государственной корпорацией по атомной энергии "Росатом", Государственной корпорацией по космической деятельности "Роскосмос", органом управления государственным внебюджетным фондом или органом местного самоуправления, на объекте капитального строительства государственной (муниципальной) собственности, правообладателем которого является государственное (муниципальное) унитарное предприятие, государственное (муниципальное) бюджетное или автономное учреждение, в отношении которого указаный орган осуществляет соответствующие функции и полномочия учредителя или права собственника имущества, - соглашение о проведении такой реконструкции, определяющее в том числе условия и порядок возмещения ущерба, причиненного указанному объекту при осуществлении реконструкции; 6.2) решение общего собрания собственников помещений и машино-мест в многоквартирном доме, принятое в соответствии с жилищным законодательством в случае реконструкции многоквартирного дома, или, если в результате такой реконструкции произойдет уменьшение размера общего имущества в многоквартирном доме, согласие всех собственников помещений и машино-мест в многоквартирном доме; 7) копия свидетельства об аккредитации юридического лица, выдавшего положительное заключение негосударственной экспертизы проектной документации, в случае, если представлено заключение негосударственной экспертизы проектной документации; 8) документы, предусмотренные законодательством Российской Федерации об объектах культурного наследия, в случае, если при проведении работ по сохранению объекта культурного наследия затрагиваются конструктивные и другие характеристики надежности и безопасности такого объекта.
	2. В целях строительства, реконструкции объекта индивидуального жилищного строительства Заявитель обращается в Администрацию ЗАТО г.Железногорск с заявлением по форме 2, указанной в приложении Б к настоящему регламенту. К заявлению прилагаются следующие документы: 1) правоустанавливающие документы на земельный участок; 2) градостроительный план земельного участка, выданный не ранее чем за три года до даты представления заявления на получение разрешения на строительство; 3) схема планировочной организации земельного участка с обозначением места размещения объекта индивидуального жилищного строительства. Документы (их копии или сведения, содержащиеся в них), указанные в подпунктах 1, 2, 5 пункта 1 настоящего раздела, запрашиваются Администрацией ЗАТО г.Железногорск в срок не позднее трех рабочих дней со дня получения заявления на выдачу разрешения на строительство в государственных органах, органах местного самоуправления и подведомственных им организациях, в распоряжении которых находятся указанные документы, если Заявитель не представил указанные документы самостоятельно. Документы, указанные в подпункте 1 пункта 1 настоящего раздела направляются Заявителем самостоятельно, если указанные документы (их копии или сведения, содержащиеся в них) отсутствуют в Едином государственном реестре прав на недвижимое имущество и сделок с ним. Документы (их копии или сведения, содержащиеся в них), указанные в подпунктах 1 и 2 пункта 2 настоящего раздела, запрашиваются Администрацией ЗАТО г. Железногорск в срок не позднее трех рабочих дней со дня получения заявления о выдаче разрешения на строительство в государственных органах, органах местного самоуправления и подведомственных им организациях, в распоряжении которых находятся указанные документы, если Заявитель не представил указанные документы самостоятельно. Документы, указанные в подпункте 1 пункта 2 настоящего раздела, направляются Заявителем самостоятельно, если указанные документы (их копии или сведения, содержащиеся в них) отсутствуют в Едином государственном реестре прав на недвижимое имущество и сделок с ним. Не допускается требовать иные документы для получения разрешения на строительство, за исключением указанных в пунктах 1, 2 настоящего раздела документов. Документы, предусмотренные пунктами 1 и 2 настоящего раздела могут быть направлены в электронной форме
Запрещается требовать от заявителя:	
2.7. Исчерпывающий перечень оснований для отказа в приеме документов, необходимых для предоставления муниципальной услуги	Отсутствует
2.8. Исчерпывающий перечень оснований для отказа в предоставлении муниципальной услуги	1) отсутствие документов, указанных в разделе 2.6 настоящего Регламента; 2) несоответствии представленных документов требованиям к строительству, реконструкции объекта капитального строительства, установленным на дату выдачи представленного для получения разрешения на строительство градостроительного плана земельного участка, или в случае выдачи разрешения на строительство линейного объекта требованиям проекта планировки территории и проекта межевания территории, а также разрешенному использованию земельного участка и (или) ограничениям, установленным в соответствии с земельным и иным законодательством Российской Федерации, требованиям, установленным в разрешении на отклонение от предельных параметров разрешенного строительства, реконструкции
2.9. Перечень услуг, которые являются необходимыми и обязательными для предоставления муниципальной услуги	1. Подготовка и выдача проектной документации. 2. Выдача положительного заключения экспертизы проектной документации объекта капитального строительства (применительно к отдельным этапам строительства в случае, предусмотренном частью 12.1 статьи 48 Градостроительного кодекса РФ, если такая проектная документация подлежит экспертизе в соответствии со статьей 49 Градостроительного кодекса РФ, положительного заключения государственной экспертизы проектной документации в случаях, предусмотренных частью 3.4 статьи 49 Градостроительного кодекса РФ, положительное заключение государственной экологической экспертизы проектной документации в случаях, предусмотренных частью 6 статьи 49 Градостроительного кодекса РФ. 3. Выдача заключения, предусмотренного частью 3.5 статьи 49 Градостроительного кодекса РФ, в случае использования модифицированной проектной документации. 4. Выдача разрешения на отклонение от предельных параметров разрешенного строительства, реконструкции (в случае, если Заявителю было предоставлено такое разрешение в соответствии со статьей 40 Градостроительного кодекса РФ)
2.10. Порядок, размер и основания взимания государственной пошлины или иной платы, взимаемой за предоставление муниципальной услуги	Предоставление муниципальной услуги осуществляется бесплатно
2.11. Порядок, размер и основания взимания платы за предоставление услуг, которые являются необходимыми и обязательными для предоставления муниципальной услуги	Порядок, размер и основания взимания платы устанавливаются организациями, оказывающими необходимые и обязательные услуги для предоставления муниципальной услуги, в соответствии с действующим законодательством Российской Федерации
2.12. Максимальный срок ожидания в очереди при подаче запроса о предоставлении муниципальной услуги, услуги, предоставляемой организацией, участвующей в предоставлении муниципальной услуги, и при получении результата предоставления таких услуг	Максимальный срок ожидания в очереди при подаче запроса о предоставлении муниципальной услуги, а также при получении результата услуги составляет 30 минут. Организации, участвующие в предоставлении муниципальной услуги самостоятельно устанавливают максимальный срок ожидания в очереди при подаче запроса, а также при получении результата. Информация о правилах исполнения муниципальной услуги размещается на официальном сайте Администрации ЗАТО г. Железногорск, www.adm126.ru
2.13. Срок и порядок регистрации письменных обращений, в том числе в электронной форме, заявления заявителя о предоставлении муниципальной услуги и услуги, предоставляемой организацией, участвующей в предоставлении муниципальной услуги, в том числе в электронной форме	Срок регистрации письменных обращений, в том числе в электронной форме, осуществляется в течение одного дня с момента поступления в Администрацию ЗАТО г. Железногорск, либо в организацию, участвующую в предоставлении муниципальной услуги. Запросу Заявителя присваивается входящий регистрационный номер с указанием даты поступления запроса
2.14. Требования к помещениям, в которых предоставляется муниципальная услуга, предоставляемая организацией, участвующей в предоставлении муниципальной услуги, к месту ожидания и приема заявлений, размещение и оформлению визуальной, текстовой и мультимедийной информации о порядке предоставления таких услуг	В местах предоставления муниципальной услуги в Администрации ЗАТО г. Железногорск и организациях, участвующих в предоставлении муниципальной услуги, на видном месте размещаются схемы размещения средств пожаротушения и путей эвакуации посетителей и работников органов, участвующих в предоставлении муниципальной услуги. Места предоставления муниципальной услуги оборудуются средствами пожаротушения и оповещения о возникновении чрезвычайной ситуации. В местах ожидания предоставления муниципальной услуги предусматривается оборудование доступных мест общественного пользования (туалетов). Для ожидания приема в коридоре 2-го этажа здания Администрации ЗАТО г. Железногорск отводятся места, оборудованные стульями, столами для возможности оформления документов. Помещения, в которых предоставляется муниципальная услуга, места ожидания, места для заполнения запроса (заявления) о предоставлении муниципальной услуги, информационные стенды с образцами их заполнения и перечнем документов, необходимых для предоставления муниципальной услуги, должны соответствовать требованиям к обеспечению доступности для инвалидов указанных объектов в соответствии с законодательством Российской Федерации о социальной защите инвалидов

2.15. Показатели доступности и качества муниципальных услуг;	К показателям доступности муниципальной услуги относятся: -обнародование (опубликование) органом местного самоуправления информации о своей деятельности в средствах массовой информации; -размещение Администрацией ЗАТО г. Железногорск информации о своей деятельности в сети Интернет; -размещение информации о своей деятельности в помещениях здания Администрации ЗАТО г. Железногорск; -ознакомление пользователей информацией о деятельности органа местного самоуправления в помещениях здания Администрации ЗАТО г. Железногорск, а также через библиотечные и архивные фонды; -присутствие граждан, в том числе представителей организаций, общественных объединений на заседаниях коллегиальных органов органа местного самоуправления ЗАТО Железногорск; -предоставление пользователям информации по их запросу информации о деятельности органов местного самоуправления ЗАТО Железногорск; -другими способами, предусмотренными законами и (или) иными нормативными правовыми актами, муниципальными правовыми актами. К показателям качества предоставления муниципальной услуги относятся: - соблюдение требований нормативных правовых актов в сфере градостроительного законодательства Российской Федерации; - соблюдение установленных законодательством Российской Федерации сроков при принятии решения о подготовке и выдаче разрешения на строительство, реконструкцию, а также при направлении гражданину или юридическому лицу уведомления о принятом решении; - отсутствие обоснованных жалоб со стороны заявителей
2.16. Иные требования, в том числе учитывающие особенности предоставления муниципальной услуги в многофункциональных центрах предоставления государственных и муниципальных услуг и особенности предоставления муниципальной услуги в электронной форме	Отсутствуют
Состав, последовательность и сроки выполнения административных процедур, требования к порядку их выполнения, в том числе особенности выполнения административных процедур в электронной форме	
3.1. Описание административной процедуры 1 «Приним и регистрация заявления, проверка наличия необходимых документов»	Основанием для начала административной процедуры является получение заявления от Заявителя с приложением необходимых документов
3.1.1. Юридические факты, необходимые для начала административной процедуры	Руководитель Управления градостроительства Администрации ЗАТО г. Железногорск, кабинет 214, телефон 74-55-94 Заместитель руководителя Управления градостроительства Администрации ЗАТО г. Железногорск, кабинет 214, телефон 76-55-95. Главный специалист отдела дежурного генплана и кадастра Управления градостроительства Администрации ЗАТО г. Железногорск - кабинет 216, телефон 76-55-67
3.1.2. Сведения о должностном лице (исполнителе)	Проверка правильности заполнения заявления, наличие подписи и даты на заявлении. Проверка приложенных документов на соответствие перечню согласно разделу 2.6 настоящего Регламента
3.1.3. Содержание административной процедуры	Наличие: -надлежащее оформление заявления о выдаче разрешения на строительство, реконструкцию объекта капитального строительства; -полного пакета документов в соответствии с разделом 2.6 настоящего Регламента
3.1.4. Критерии для принятия решений	Прием и регистрация заявления о выдаче разрешения на строительство
3.1.5. Результаты выполнения административной процедуры	Регистрация заявления в журнале регистрации заявлений
3.1.6. Способ фиксации результата административной процедуры	
3.2. Описание административной процедуры 2 «Направление межведомственных запросов»	
3.2.1. Юридические факты, необходимые для начала административной процедуры	Непредставление Заявителем документов, указанных в подпунктах 1, 2, 5 раздела 2.6 настоящего Регламента
3.2.2. Сведения о должностном лице (исполнителе)	Должностное лицо, ответственное за организацию запроса сведений в рамках межведомственного взаимодействия - руководитель Управления градостроительства, кабинет 214, тел. (3919) 76-55-94. Ответственный исполнитель - главный специалист отдела дежурного генплана и кадастра Управления градостроительства (далее - специалист), кабинет 216, тел. (3919) 76-55-57.
3.2.3. Содержание административной процедуры	Должностные лица, ответственные за представление сведений в рамках межведомственного взаимодействия - руководители органов (организаций), указанных в пункте 2.2 настоящего Регламента В срок не позднее трех рабочих дней со дня получения заявления о выдаче разрешения на строительство, специалист Управления градостроительства направляет межведомственные запросы в государственные органы, органы местного самоуправления и подведомственные государственным органам или органам местного самоуправления организации, в распоряжении которых находятся документы, указанные в подпунктах 1, 2, 5 пункта 1 раздела 2.6 настоящего Регламента, если Заявитель не представил указанные документы самостоятельно. В рамках межведомственного взаимодействия предоставление документов (их копий или сведений, содержащихся в них), указанных в подпунктах 2, 5 раздела 2.6. настоящего Регламента, осуществляется государственными органами, органами местного самоуправления и подведомственными государственным органам или органам местного самоуправления организациями, в распоряжении которых находятся указанные документы, в срок не позднее трех рабочих дней со дня получения соответствующего межведомственного запроса. Процедура взаимодействия с указанными органами и организациями определяется нормативными правовыми актами Российской Федерации Документы, указанные в подпункте 1 пункта 2 раздела 2.6 настоящего Регламента, направляются Заявителем самостоятельно, если указанные документы (их копии или сведения, содержащиеся в них) отсутствуют в Едином государственном реестре недвижимости
3.2.4. Критерии для принятия решений	Наличие либо отсутствие документов, указанных в подпунктах 1, 2, 5 пункта 1 и в подпунктах 1, 2 пункта 2 раздела 2.6 настоящего Регламента
3.2.5. Результаты выполнения административной процедуры	Поступление в Администрацию ЗАТО г. Железногорск в рамках межведомственного взаимодействия документов (их копии или сведений, содержащихся в них) на объекты недвижимости из Единого государственного реестра недвижимости
3.2.6. Способ фиксации результата административной процедуры	Документы (их копии или сведения, содержащихся в них), представленные в рамках межведомственного взаимодействия, регистрируются журнале запросов государственной информационной системы Красноярского края «Региональная система межведомственного электронного взаимодействия «Енисей – Ту»
3.3. Описание административной процедуры 3 «Проведение проверки соответствия документов и принятия решения»	
3.3.1. Юридические факты, необходимые для начала административной процедуры	Наличие зарегистрированного заявления о выдаче разрешения на строительство с приложенными документами
3.3.2. Сведения о должностном лице (исполнителе)	Работа с документами, направление межведомственных запросов - главный специалист отдела дежурного генплана Управления градостроительства Администрации ЗАТО г. Железногорск (далее - специалист); кабинет 216, тел. 76-55-67 Принятие решения - должностное лицо, уполномоченное подписывать разрешение на строительство Ответственными за предоставление сведений в рамках межведомственного взаимодействия являются государственные органы или подведомственные им организации, указанные в пункте 2 раздела 2.2 настоящего Регламента
3.3.3. Содержание административной процедуры	После приема и регистрации заявления специалист проводит проверку соответствия проектной документации или схемы планировочной организации земельного участка с обозначением места размещения объекта индивидуального жилищного строительства требованиям к строительству, реконструкции объекта капитального строительства, установленным на дату выдачи представленного для получения разрешения на строительство градостроительного плана земельного участка, или в случае выдачи разрешения на строительство линейного объекта требованиям проекта планировки территории и проекта межевания территории, а также допустимости размещения объекта капитального строительства в соответствии с разрешенным использованием земельного участка и ограничениями, установленными в соответствии с земельным и иным законодательством Российской Федерации. В случае выдачи лицу разрешения на отклонение от предельных параметров разрешенного строительства, реконструкции проводится проверка проектной документации или указанной схемы планировочной организации земельного участка на соответствие требованиям, установленным в разрешении на отклонение от предельных параметров разрешенного строительства, реконструкции; При отсутствии оснований для отказа в предоставлении муниципальной услуги, предусмотренных разделом 2.8 настоящего регламента, специалист осуществляет подготовку проекта разрешения на строительство, реконструкцию. При наличии оснований для отказа в предоставлении муниципальной услуги, предусмотренных разделом 2.8 настоящего регламента, специалист осуществляет подготовку проекта ответа Заявителю об отказе в выдаче разрешения на строительство, реконструкцию с указанием причин отказа, а также порядок обжалования такого решения. Проекты разрешений на строительство или ответов об отказе в выдаче таких разрешений направляются должностному лицу, уполномоченному подписывать разрешения на строительство для принятия решения и подписания

3.3.4. Критерии для принятия решений	-наличие или отсутствие документов, указанных в разделе 2.6 настоящего регламента; - соответствие представленной проектной документации или схемы планировочной организации земельного участка с обозначением места размещения объекта индивидуального жилищного строительства требованиям к строительству, реконструкции объекта капитального строительства, установленным на дату выдачи представленного для получения разрешения на строительство градостроительного плана земельного участка, или в случае выдачи разрешения на строительство линейного объекта требованиям проекта планировки территории и проекта межевания территории, а также допустимости размещения объекта капитального строительства в соответствии с разрешенным использованием земельного участка и ограничениями, установленными в соответствии с земельным и иным законодательством Российской Федерации; - проверка проектной документации или указанной схемы планировочной организации земельного участка на соответствие требованиям, установленным в разрешении на отклонение от предельных параметров разрешенного строительства, реконструкции, в случае выдачи заявителю разрешения на отклонение от предельных параметров разрешенного строительства, реконструкции
3.3.5. Результаты выполнения административной процедуры	-принятие решения о выдаче Заявителю разрешения на строительство; - принятие решения об отказе в выдаче Заявителю разрешения на строительство
3.3.6. Способ фиксации результата административной процедуры	Оформленные в установленном порядке и подписанные лицом, уполномоченным на подписание разрешения на строительство или отказ в выдаче разрешения с указанием причин отказа, регистрируются в журнале регистрации разрешений на строительство или в журнале регистрации исходящей корреспонденции
3.4. Описание административной процедуры 4 «Выдача разрешения на строительство либо отказ в выдаче разрешения»	
3.4.1. Юридические факты, необходимые для начала административной процедуры	Оформленные в установленном порядке и подписанные разрешение на строительство или отказ в выдаче разрешения
3.4.2. Сведения о должностном лице (исполнителе)	Руководитель Управления градостроительства Администрации ЗАТО г. Железногорск, кабинет 214, Заместитель руководителя Управления градостроительства Администрации ЗАТО г. Железногорск, кабинет 214, Главный специалист отдела дежурного генплана и кадастра Управления градостроительства Администрации ЗАТО г. Железногорск - кабинет 216
3.4.3. Содержание административной процедуры	Разрешение на строительство либо ответ об отказе в выдаче разрешения на строительство выдаются Заявителю или уполномоченному лицу, действующему по доверенности, под роспись при предъявлении документа, удостоверяющего личность, если заявление содержит просьбу выдать документы на руки. При отсутствии просьбы о выдаче на руки документы направляются почтовым отправлением
3.4.4. Критерии для принятия решений	Оформленные в установленном порядке и подписанные разрешение на строительство или отказ в выдаче разрешения
3.4.5. Результаты выполнения административной процедуры	Выдача (направление) Заявителю : - разрешения на строительство; - отказа в выдаче разрешения на строительство
3.4.6. Способ фиксации результата административной процедуры	Разрешение на строительство оформляется в двух экземплярах и регистрируется в журнале регистрации разрешений на строительство. Один экземпляр разрешения на строительство выдается Заявителю, второй экземпляр хранится в деле Управления градостроительства. Представленные Заявителем документы формируются в дела и хранятся в Управлении градостроительства до сдачи объекта в эксплуатацию. В журнале регистрации разрешений на строительство делается запись о вручении Заявителю документа с указанием даты вручения и подписи Заявителя
3.5. Описание административной процедуры 5 «Продление срока действия разрешения на строительство либо отказ в продлении срока действия разрешения»	
3.5.1. Юридические факты, необходимые для начала административной процедуры	Основанием для начала административной процедуры является получение заявления от Заявителя с приложением необходимых документов: 1) Заявление о продлении срока действия разрешения на строительство, 2) Проект организации строительства (с изменениями в части продолжительности срока строительства), за исключением случаев индивидуального жилищного строительства, 3) Договор поручительства банка за надлежащее исполнение застройщиком обязательств по передаче жилого помещения по договору участия в долевом строительстве или договор страхования гражданской ответственности лица, привлекающего денежные средства для долевого строительства многоквартирного дома и (или) иных объектов недвижимости (застройщика), за неисполнение или ненадлежащее исполнение обязательств по передаче жилого помещения по договору участия в долевом строительстве (в случае если заявление подается застройщиком, привлекающим на основании договора участия в долевом строительстве, предусматривающего передачу жилого помещения, денежные средства граждан и юридических лиц для долевого строительства многоквартирного дома и (или) иных объектов недвижимости)
3.5.2. Сведения о должностном лице (исполнителе)	Руководитель Управления градостроительства Администрации ЗАТО г. Железногорск, кабинет 214, Заместитель руководителя Управления градостроительства Администрации ЗАТО г. Железногорск, кабинет 214, Главный специалист отдела дежурного генплана и кадастра Управления градостроительства Администрации ЗАТО г. Железногорск - кабинет 216
3.5.3. Содержание административной процедуры	Для принятия решения о продлении срока действия разрешения на строительство либо об отказе в продлении срока действия такого разрешения, специалистами управления градостроительства осуществляется выезд на объект строительства с целью подтверждения факта начала строительства, реконструкции объекта капитального строительства. Продление срока действия разрешения на строительство либо ответ об отказе в продлении срока действия разрешения на строительство выдается Заявителю или уполномоченному лицу, действующему по доверенности, под роспись при предъявлении документа, удостоверяющего личность, если заявление содержит просьбу выдать документы на руки. При отсутствии просьбы о выдаче на руки документы направляются почтовым отправлением
3.5.4. Критерии для принятия решений	Заявление застройщика, поданное не менее чем за шестьдесят дней до истечения срока действия разрешения на строительство с приложением необходимых документов (их копий). В случае, если строительство, реконструкция объекта капитального строительства не начаты до истечения срока подачи заявления о продлении срока действия разрешения на строительство, Администрация ЗАТО г. Железногорск отказывает Заявителю в продлении срока действия разрешения на строительство
3.5.5. Результаты выполнения административной процедуры	Выдача (направление) Заявителю: - разрешения на строительство с продленным сроком действия; - отказа в продлении срока действия разрешения на строительство
3.5.6. Способ фиксации результата административной процедуры	Продление срока действия разрешения на строительство оформляется в двух оригинальных экземплярах разрешения, регистрируется в журнале регистрации разрешений на строительство. Один экземпляр разрешения на строительство с продленным сроком действия выдается Заявителю, второй экземпляр хранится в деле Управления градостроительства. В журнале регистрации разрешений на строительство делается запись о продлении срока действия разрешения на строительство либо об отказе в продлении срока действия такого разрешения. Решение об отказе в продлении срока действия разрешения на строительство выдается Заявителю на руки либо направляется иным способом по требованию Заявителя
3.6. Описание административной процедуры 6 «Внесение изменений в разрешение на строительство либо отказ во внесении изменений в разрешение на строительство»	
3.6.1. Юридические факты, необходимые для начала административной процедуры	Основанием для начала административной процедуры является поступившее в Администрацию ЗАТО г. Железногорск уведомление в письменной форме от Заявителя о переходе к нему прав на земельный участок, права пользования недрами, о возникновении права на образованный земельный участок с указанным реквизитом: 1) правоустанавливающих документов на земельные участки в случае, если Заявитель приобрел права на такие земельные участки; 2) решения об образовании земельных участков в случае образования земельного участка путем объединения земельных участков, путем раздела, перераспределения земельных участков или выдела из земельных участков, если в соответствии с земельным законодательством решение об образовании земельного участка принимает исполнительный орган государственной власти или орган местного самоуправления; 3) градостроительного плана земельного участка, на котором планируется осуществить строительство, реконструкцию объекта капитального строительства в случае образования земельного участка путем раздела, перераспределения земельных участков или выдела из земельных участков, 4) решения о предоставлении права пользования недрами и решения о переоформлении лицензии на право пользования недрами в случае переоформления лицензии на пользование недрами. Заявитель вправе одновременно с уведомлением о переходе к нему прав на земельные участки, права пользования недрами, об образовании земельного участка представить в Администрацию ЗАТО г. Железногорск копии документов, указанных в пунктах 1 - 4 настоящего раздела. В случае если документы, предусмотренные пунктами 1 - 4 настоящего раздела, не представлены заявителем, специалист Управления градостроительства Администрации ЗАТО г. Железногорск запрашивает такие документы или сведения, содержащиеся в них, в соответствующих органах государственной власти или органах местного самоуправления. В случае, если в Едином государственном реестре недвижимости не содержатся сведения о правоустанавливающих документах на земельный участок, копию таких документов в Администрацию ЗАТО г. Железногорск обязан предоставить Заявитель

3.6.2. Сведения о должностном лице (исполнителе)	Руководитель Управления градостроительства Администрации ЗАТО г. Железнодорожный, кабинет 214, Заместитель руководителя Управления градостроительства Администрации ЗАТО г. Железнодорожный, кабинет 214, Главный специалист отдела дежурного генплана и кадастра Управления градостроительства Администрации ЗАТО г. Железнодорожный – кабинет 216
3.6.3. Содержание административной процедуры	Для внесения изменений в разрешение на строительство в случаях, предусмотренных статьей 51 Градостроительного кодекса РФ Заявитель направляет в Администрацию ЗАТО г. Железнодорожный: - уведомление о переходе прав на земельный участок (если основанием внесения изменений в разрешение на строительство является смена правообладателя земельного участка); - уведомление об образовании земельного участка (если основанием внесения изменений в разрешение на строительство является изменение границ земельного участка путем объединения земельных участков, раздела, перераспределения, выдела); - правоустанавливающие документы на земельный участок на нового правообладателя (если основанием внесения изменений в разрешение на строительство является смена правообладателя земельного участка, а также в Едином государственном реестре недвижимости отсутствуют сведения о правоустанавливающих документах на земельный участок); - градостроительный план земельного участка, образованного при разделе, перераспределении, выделе (если основанием внесения изменений в разрешение на строительство является изменение границ земельного участка путем объединения земельных участков, раздела, перераспределения, выдела). Специалист Управления градостроительства проверяет наличие документов, указанных в пунктах 1 – 4 раздела 3.6.1 и при необходимости осуществляет межведомственное информационное взаимодействие
3.6.4. Критерии для принятия решений	Основанием для принятия решения о внесении изменений в разрешение на строительство является: 1) наличие документов, указанных в разделе 3.6.3 настоящего Регламента; 2) соответствие представленных документов требованиям градостроительного плана земельного участка, а также требованиям, установленным в разрешении на отклонение от предельных параметров разрешенного строительства, реконструкции Основанием для отказа во внесении изменений в разрешение на строительство является: 1) отсутствие в уведомлении о переходе прав на земельный участок, права пользования недрами, об образовании земельного участка реквизитов документов, предусмотренных соответствующими пунктами 1 - 4 части 3.6.1 настоящего Регламента или отсутствие правоустанавливающего документа на земельный участок в случае отсутствия в Едином государственном реестре недвижимости сведений о правоустанавливающих документах на земельный участок), если Заявитель не предоставил такой документ самостоятельно; 2) недостоверность сведений, указанных в уведомлении о переходе прав на земельный участок, права пользования недрами, об образовании земельного участка; 3) несоответствие планируемому размещению объекта капитального строительства требованиям к строительству, реконструкции объекта капитального строительства, установленным на дату выдачи представленного для получения разрешения на строительство градостроительного плана земельного участка, разрешенному использованию земельного участка и (или) ограничениям, установленным в соответствии с земельным и иным законодательством Российской Федерации в случае образования земельных участков путем раздела, перераспределения земельных участков или выдела из земельных участков
3.6.5. Результаты выполнения административной процедуры	В срок не более чем десять рабочих дней со дня получения уведомления, указанного в части 3.6.1 настоящего раздела, лицо уполномоченное на выдачу разрешения на строительство принимает решение о внесении изменений в разрешение на строительство либо об отказе во внесении изменений в разрешение на строительство. В течение пяти рабочих дней со дня внесения изменений в разрешение на строительство лицо, уполномоченное на выдачу разрешения на строительство уведомляет о таком решении или таких изменениях: 1) федеральный орган исполнительной власти или орган исполнительной власти субъекта Российской Федерации, осуществляющие государственный строительный надзор при строительстве, реконструкции объекта капитального строительства, действие разрешения на строительство которого прекращено или в разрешение на строительство которого внесено изменение; 2) федеральный орган исполнительной власти, уполномоченный Правительством Российской Федерации на осуществление государственного кадастрового учета, государственной регистрации прав, ведение Единого государственного реестра недвижимости и предоставление сведений, содержащихся в Едином государственном реестре недвижимости по месту нахождения земельного участка, действие разрешения на строительство на котором прекращено или в разрешение на строительство, на котором внесено изменение; 3) застройщика в случае внесения изменений в разрешение на строительство
3.6.6. Способ фиксации результата административной процедуры	Изменения вносятся в два оригинальных экземпляра разрешения на строительство и регистрируются в журнале регистрации разрешений на строительство. Один экземпляр разрешения на строительство с внесенными изменениями выдвывается Заявителю, второй экземпляр хранится в деле Управления градостроительства. Решение об отказе во внесении изменений в разрешение на строительство выдается Заявителю на руки либо направляется иным способом по требованию Заявителя
3.7. Описание порядка осуществления в электронной форме следующих административных процедур	
3.7.1. Предоставление в установленном порядке информации Заявителям и обеспечение доступа Заявителей к сведениям о муниципальной услуге: доступ Заявителей к информации о предоставлении муниципальной услуги обеспечивается размещением информации на официальном сайте Администрации ЗАТО г. Железнодорожный в сети "Интернет": http://www.admk26.ru/ и на Едином портале http://www.gosuslugi.ru/ .	
3.7.2. Подача заявителем обращения и иных документов, необходимых для предоставления муниципальной услуги и прием обращения. Заявитель может подать запрос и получить ответ в электронной форме на "Едином портале государственных и муниципальных услуг (функций)" http://www.gosuslugi.ru/ , на "Портале государственных услуг Красноярского края" http://www.gosuslugi.krskstate.ru/ , на официальном сайте Администрации ЗАТО г. Железнодорожный: http://www.admk26.ru/ в сети Интернет. Ссылки на Интернет-порталы размещены в сети Интернет на официальном сайте Администрации ЗАТО г. Железнодорожный http://www.admk26.ru/ в разделе "Муниципальная услуга". Обращение, направленное в электронной форме с использованием электронной почты или Единого портала, регистрируется специалистом Управления градостроительства в журнале регистрации обращений граждан. Обращение в течение одного рабочего дня после регистрации направляется исполнителю для его рассмотрения.	
3.7.3. Получение Заявителем сведений о ходе выполнения запроса о предоставлении муниципальной услуги: Заявитель предоставляется возможность получения информации о ходе выполнения запроса, о ходе предоставления муниципальной услуги посредством телефонного обращения к специалистам Управления градостроительства по телефонам, указанным в пункте 1.3 настоящего Регламента.	
3.7.4. Получение Заявителем результата предоставления муниципальной услуги: в случае направления ответа Заявителю в электронной форме или через Единый портал руководитель Управления градостроительства подписывает проект письма (проект уведомления). Подписанное письмо сканируется и направляется в электронной форме при наличии в заявлении адреса электронной почты Заявителя или через Единый портал	
3.8. Обязанности Заявителя, связанные с получением разрешения на строительство Заявитель в течение десяти дней со дня получения разрешения на строительство обязан безвозмездно передать в Управление градостроительства сведения о площади, о высоте и об этажности планируемого объекта капитального строительства, о сетях инженерно-технического обеспечения, один экземпляр копии результатов инженерных изысканий и по одному экземпляру копий разделов проектной документации, предусмотренных пунктами 2, 8 - 10 и 11.1 части 12 статьи 48 Градостроительного кодекса Российской Федерации, или один экземпляр копии схемы планировочной организации земельного участка с обозначением места размещения объекта индивидуального жилищного строительства для размещения в информационной системе обеспечения градостроительной деятельности	
3.9. Прекращение действия разрешения на строительство Действие разрешения на строительство прекращается на основании решения Администрации ЗАТО г. Железнодорожный в случае: 1) принудительного прекращения права собственности и иных прав на земельные участки, в том числе изъятия земельных участков для государственных или муниципальных нужд; 2) отказа от права собственности и иных прав на земельные участки; 3) расторжения договора аренды и иных договоров, на основании которых у граждан и юридических лиц возникли права на земельные участки; 4) прекращения права пользования недрами, если разрешение на строительство выдано на строительство, реконструкцию объекта капитального строительства на земельном участке, предоставленном пользователю недр и необходимом для ведения работ, связанных с пользованием недрами. Органы, уполномоченные на предоставление сведений из Единого государственного реестра недвижимости, предоставляют сведения о государственной регистрации прекращения прав на земельные участки по основаниям, указанным в пунктах 1 - 3 настоящего раздела, посредством обеспечения доступа органам местного самоуправления к информационному ресурсу, содержащему сведения Единого государственного реестра недвижимости. Администрация ЗАТО г. Железнодорожный принимает решение о прекращении действия разрешения на строительство в срок не более чем тридцать рабочих дней со дня прекращения прав на земельный участок или права пользования недрами по основаниям, указанным в пункте 1 настоящего раздела или при получении одного из следующих документов: 1) уведомление исполнительного органа государственной власти, принявшего решение о прекращении прав на земельный участок; 2) уведомление исполнительного органа государственной власти, принявшего решение о прекращении права пользования недрами	
4. Формы контроля за исполнением административного регламента	
4.1. Порядок осуществления текущего контроля	
4.1.1. Текущий контроль за соблюдением положений административного регламента	Текущий контроль за соблюдением положений Регламента осуществляет руководитель Управления градостроительства Администрации ЗАТО г. Железнодорожный. Контроль за полнотой и качеством предоставления муниципальной услуги включает в себя выявление и устранение нарушений прав граждан, рассмотрение и принятие решений, подготовку ответов на обращения граждан, содержащих жалобы на действия (бездействие) должностных лиц и специалистов, предоставляющих муниципальную услугу. Текущий контроль осуществляется путем проведения проверок соблюдения и исполнения положений регламента и правовых актов, регулирующих градостроительное законодательство
4.1.2. Текущий контроль за принятием решений	Текущий контроль за принятием решений ответственными лицами осуществляет Глава администрации ЗАТО г. Железнодорожный путем проведения выборочных проверок

4.2. Порядок и периодичность осуществления плановых и внеплановых проверок	
4.2.1. Порядок и периодичность проверок	Руководитель Управления градостроительства Администрации ЗАТО г. Железнодорожный представляет Главе администрации ЗАТО г. Железнодорожный план проведения плановых проверок для утверждения. По окончании текущего года руководитель Управления градостроительства Администрации ЗАТО г. Железнодорожный представляет Главе администрации ЗАТО г. Железнодорожный отчет о результатах проведенных плановых проверок. При проведении плановых проверок в течение года в случае выявления нарушений прав граждан виновные лица привлекаются к ответственности в порядке, установленном действующим законодательством Российской Федерации
4.2.2. Порядок и формы контроля	Контроль за полнотой и качеством предоставления муниципальной услуги включает в себя проведение проверок, выявление и устранение нарушения прав граждан. Проверки могут быть плановыми и внеплановыми. Плановые проверки осуществляются на основании годовых планов проведения проверок. При проверке могут рассматриваться все вопросы, связанные с предоставлением муниципальной услуги, или вопросы, связанные с исполнением той или иной административной процедуры. Проверка может проводиться по конкретному обращению Заявителя
4.3. Ответственность должностных лиц	
4.3.1. Ответственность исполнителей	Персональная ответственность специалистов и должностных лиц, участвующих в предоставлении муниципальной услуги, закрепляется в их должностных инструкциях. Лица, ответственные за предоставление муниципальной услуги, в случае ненадлежащего предоставления муниципальной услуги, своих служебных обязанностей, совершения противоправных действий, несут ответственность в соответствии с действующим законодательством Российской Федерации
4.3.2. Ответственность руководителей	Должностные лица, ответственные за осуществление текущего контроля, либо за предоставление муниципальной услуги, в случае ненадлежащего исполнения должностных обязанностей, совершения противоправных действий, несут ответственность в соответствии с действующим законодательством Российской Федерации
4.4. Порядок и формы общественного контроля	
4.4.1. Контроль граждан	Граждане при проведении в отношении них проверок имеют право осуществлять защиту своих прав и (или) законных интересов в порядке, установленном действующим законодательством Российской Федерации. Граждане имеют право в установленном порядке создавать объединения для осуществления общественного контроля за предоставлением муниципальной услуги
4.4.2. Контроль организаций	Юридические лица независимо от их организационно-правовой формы в соответствии с учредительными документами имеют право осуществлять защиту своих прав и (или) законных интересов в порядке, установленном действующим законодательством Российской Федерации. Юридические лица имеют право в установленном порядке создавать объединения для осуществления общественного контроля за предоставлением муниципальной услуги
5. Досудебный (внесудебный) порядок обжалования решений и действий (бездействия) органа, предоставляющего муниципальную услугу, должностного лица органа, предоставляющего муниципальную услугу либо муниципального служащего	Заявители имеют право на досудебное (внесудебное) обжалование решений и действий (бездействия) органа, предоставляющего муниципальную услугу, должностного лица органа, предоставляющего муниципальную услугу, либо муниципального служащего
5.1. Информация о праве заявителей	Заявители имеют право на досудебное (внесудебное) обжалование решений и действий (бездействия) органа, предоставляющего муниципальную услугу, должностного лица органа, предоставляющего муниципальную услугу, либо муниципального служащего
5.2. Предмет досудебного (внесудебного) обжалования	Заявитель обращается с жалобой на решения и действия (бездействия) в следующих случаях: 1) нарушение срока регистрации запроса заявителя о предоставлении муниципальной услуги; 2) нарушение срока предоставления муниципальной услуги; 3) требование у заявителя документов, не предусмотренных нормативными правовыми актами Российской Федерации, нормативными правовыми актами субъектов Российской Федерации, муниципальными правовыми актами для предоставления муниципальной услуги; 4) отказ в приеме документов, предоставление которых предусмотрено нормативными правовыми актами Российской Федерации, нормативными правовыми актами субъектов Российской Федерации, муниципальными правовыми актами для предоставления муниципальной услуги, у заявителя; 5) отказ в предоставлении муниципальной услуги, если основания отказа не предусмотрены федеральными законами и принятыми в соответствии с ними иными нормативными правовыми актами Российской Федерации, нормативными правовыми актами субъектов Российской Федерации, муниципальными правовыми актами; 6) затребование с заявителя при предоставлении муниципальной услуги платы, не предусмотренной нормативными правовыми актами Российской Федерации, нормативными правовыми актами субъектов Российской Федерации, муниципальными правовыми актами; 7) отказ органа, предоставляющего муниципальную услугу, должностного лица органа, предоставляющего муниципальную услугу, в исправлении допущенных опечаток и ошибок в выданных в результате предоставления муниципальной услуги документах либо нарушение установленного срока таких исправлений
5.3. Исчерпывающий перечень оснований для приостановления рассмотрения жалобы	Основания для приостановления рассмотрения жалобы отсутствуют
5.4. Основания для начала процедуры досудебного (внесудебного) обжалования	Регистрация жалобы в орган, предоставляющий муниципальную услугу
5.5. Право заявителя на получение информации и документов, необходимых для обоснования и рассмотрения жалобы	Заявитель имеет право на получение информации и документов, которые необходимы для обоснования и рассмотрения жалобы
5.6. Органы местного самоуправления и должностные лица, которым может быть направлена жалоба заявителя в досудебном (внесудебном) порядке	Органом местного самоуправления, предоставляющим муниципальную услугу, является Администрация ЗАТО г. Железнодорожный. Должностным лицом, на имя которого может быть направлена жалоба в рамках досудебного (внесудебного) обжалования действий (бездействия) и решений, принятых в ходе предоставления муниципальной услуги, является Глава администрации ЗАТО г. Железнодорожный. Жалоба подается в письменной форме на бумажном носителе или в электронной форме в орган, предоставляющий муниципальную услугу. Жалобы на решения, принятые руководителем органа, предоставляющего муниципальную услугу, подаются в вышестоящий орган (при его наличии) либо в случае его отсутствия рассматриваются непосредственно руководителем органа, предоставляющего муниципальную услугу. Жалоба может быть направлена по почте, через многофункциональный центр, с использованием информационно-телекоммуникационной сети "Интернет", официального сайта органа, предоставляющего государственную услугу, органа, предоставляющего муниципальную услугу, единого портала государственных и муниципальных услуг либо регионального портала государственных и муниципальных услуг, а также может быть принята при личном приеме заявителя. Жалоба на решения и (или) действия (бездействия) органов, предоставляющих государственные услуги, органов, предоставляющих муниципальные услуги, должностных лиц органов, предоставляющих государственные услуги, или органов, предоставляющих муниципальные услуги, либо государственных или муниципальных служащих при осуществлении в отношении юридических лиц и индивидуальных предпринимателей, являющихся субъектами градостроительных отношений, процедур, включенных в исчерпывающие перечни процедур в сфере строительства, утвержденные Правительством Российской Федерации в соответствии с частью 2 статьи 6 Градостроительного кодекса Российской Федерации, может быть подана такими лицами в порядке, установленном настоящей статьей, либо в порядке, установленном антимонопольным законодательством Российской Федерации, в антимонопольный орган
5.7. Сроки рассмотрения жалобы	Жалоба, поступившая в орган, предоставляющий муниципальную услугу, подлежит рассмотрению должностным лицом, наделенным полномочиями по рассмотрению жалоб, в течение пятнадцати рабочих дней со дня ее регистрации, а в случае обжалования отказа органа, предоставляющего муниципальную услугу, должностного лица органа, предоставляющего муниципальную услугу, в приеме документов у заявителя либо в исправлении допущенных опечаток и ошибок или в случае обжалования нарушения установленного срока таких исправлений - в течение пяти рабочих дней со дня ее регистрации
5.8. Результаты досудебного (внесудебного) обжалования	По результатам рассмотрения жалобы орган, предоставляющий муниципальную услугу, принимает одно из следующих решений: 1) удовлетворяет жалобу, в том числе в форме отмены принятого решения, исправления допущенных органом, предоставляющим муниципальную услугу, опечаток и ошибок в выданных в результате предоставления муниципальной услуги документах, возврата заявителю денежных средств, взимание которых не предусмотрено нормативными правовыми актами Российской Федерации, нормативными правовыми актами субъектов Российской Федерации, муниципальными правовыми актами, а также в иных формах; 2) отказывает в удовлетворении жалобы. Не позднее дня, следующего за днем принятия решения, указанного в настоящем пункте, заявителю в письменной форме и по желанию заявителя в электронной форме направляется мотивированный ответ о результатах рассмотрения жалобы. В случае установления в ходе или по результатам рассмотрения жалобы признаков состава административного правонарушения или преступления должностное лицо, наделенное полномочиями по рассмотрению жалоб, незамедлительно направляет имеющиеся материалы в прокуратуру ЗАТО г. Железнодорожный
Приложения к административному регламенту	
Приложение А	Блок-схема административных процедур
Приложение Б	Форма 1 - заявление о выдаче разрешения на строительство, реконструкцию объекта капитального строительства Форма 2 - заявление о выдаче разрешения на строительство, реконструкцию индивидуального жилого дома Форма 3 - заявление о продлении разрешения на строительство Форма 4 - заявление о внесении изменений в разрешение на строительство
Приложение В	1. Образец заполненного заявления по форме 1 2. Образец заполненного заявления по форме 2

Приложение А к Административному регламенту

БЛОК-СХЕМА ПРЕДОСТАВЛЕНИЯ МУНИЦИПАЛЬНОЙ УСЛУГИ «ПОДГОТОВКА И ВЫДАЧА РАЗРЕШЕНИЙ НА СТРОИТЕЛЬСТВО, РЕКОНСТРУКЦИЮ ОБЪЕКТОВ КАПИТАЛЬНОГО СТРОИТЕЛЬСТВА В СООТВЕТСТВИИ С ЗАКОНОДАТЕЛЬСТВОМ О ГРАДОСТРОИТЕЛЬНОЙ ДЕЯТЕЛЬНОСТИ»

Примем и регистрация заявления о выдаче разрешения на строительство (заявления о продлении срока действия разрешения на строительство, заявления о внесении изменений в разрешение на строительство) и необходимых документов

Направление межведомственных запросов

Проведение проверки соответствия документов и принятие решения

Выдача разрешения на строительство либо отказ в выдаче разрешения на строительство (выдача продленного разрешения на строительство либо отказ в продлении разрешения, выдача разрешения на строительство с внесением изменений либо отказ во внесении изменений в разрешение на строительство)

Приложение Б (форма 1) Административному регламенту В Администрацию ЗАТО г. Железнодорожный

от застройщика _____ (Ф.И.О. гражданина, или наименование организации, должность, Ф.И.О. руководителя) _____ (почтовый адрес проживания и регистрации) _____ (контактный телефон) _____

Заявление на получение разрешения на строительство
Прошу выдать разрешение на строительство, реконструкцию объекта капитального строительства _____ (ненужное зачеркнуть)

(наименование объекта капитального строительства, в соответствии с проектной документацией) _____
сроком на _____
(срок строительства в соответствии с проектом организации строительства)
Адрес (местоположение) объекта: _____
(адрес: улица, проспект, переулок и т.д. в случае отсутствия адреса объекта капитального строительства указывается стрелочный адрес, присвоенный объекту капитального строительства на время строительства)
При этом сообщаю: право на пользование землей закреплено _____
(наименование и реквизиты документа на право собственности, владения, пользования, распоряжения земельным участком)
Краткие характеристики объекта:

Общая площадь (кв. м):	Площадь земельного участка (кв. м):
Объем (куб. м):	в том числе подземной части (куб.м):
Количество этажей (шт.):	Высота (м):
Количество подземных этажей (шт.):	Вместимость (чел.):
Площадь застройки (кв. м):	

в случае выдачи разрешения на строительство линейного объекта:

Категория: (класс)	Тип (КЛ, ВЛ, КВЛ), уровень напряжения линий электропередачи
Протяженность (м):	Мощность (пропускная способность, грузооборот, интенсивность движения):

Перечень конструктивных элементов, оказывающих влияние на безопасность:

нормативный срок продолжительности строительства определенный в разделе «Проект организации строительства» проектной документации (число цифрами, месяц, прописью, год цифрами)	
---	--

Сведения о градостроительном плане земельного участка или проекте планировки и проекте межевания территории

Наименование организации, выдавшей положительное заключение экспертизы проектной документации, реквизиты приказа об утверждении положительного заключения государственной экологической экспертизы, регистрационный номер и дата выдачи положительного заключения экспертизы проектной документации и в случаях, предусмотренных законодательством РФ, реквизиты приказа об утверждении положительного заключения государственной экологической экспертизы

Сведения о проектной документации объекта капитального строительства

Обязуюсь, не позднее, чем за семь рабочих дней до начала строительства, реконструкции, капитального ремонта объекта капитального строительства, направить в орган, уполномоченный на осуществление государственного строительного надзора извещение о начале таких работ (Служба строительного надзора и жилищного контроля Красноярского края, г. Красноярск, ул.Парижской Коммуны, 33)

Обязуюсь обо всех изменениях сведений, приведенных в проекте и в настоящем заявлении сообщать в Управление градостроительства Администрации ЗАТО г.Железнодорожный.

Документы, прилагаемые к заявлению в соответствии с Градостроительным кодексом РФ от 29 декабря 2004 года № 190-ФЗ:

1) правоустанавливающие документы на земельный участок;	
1.1) при наличии соглашения о передаче в случаях, установленных бюджетным законодательством Российской Федерации, органом государственной власти (государственным органом), Государственной корпорацией по атомной энергии "Росатом", органом управления государственным внебюджетным фондом или органом местного самоуправления полномочий государственного (муниципального) заказчика, заключенного при осуществлении бюджетных инвестиций, - указанное соглашение, правоустанавливающие документы на земельный участок правообладателя, с которым заключено это соглашение;	
2) градостроительный план земельного участка или в случае выдачи разрешения на строительство линейного объекта реквизиты проекта планировки территории и проекта межевания территории;	
3) материалы, содержащиеся в проектной документации:	
а) пояснительная записка;	
б) схема планировочной организации земельного участка, выполненная в соответствии с градостроительным планом земельного участка, с обозначением места размещения объекта капитального строительства, подъездов и проходов к нему, границ зон действия публичных сервитутов, объектов археологического наследия;	
в) схема планировочной организации земельного участка, подтверждающая расположение линейного объекта в пределах красных линий, утвержденных в составе документации по планировке территории применительно к линейным объектам;	
г) схемы, отображающие архитектурные решения;	
д) сведения об инженерном оборудовании, сводный план сетей инженерно-технического обеспечения с обозначением мест подключения (технологического присоединения) проектируемого объекта капитального строительства к сетям инженерно-технического обеспечения;	
е) проект организации строительства объекта капитального строительства;	
ж) проект организации работ по сносу или демонтажу объектов капитального строительства, их частей;	
з) перечень мероприятий по обеспечению доступа инвалидов к объектам здравоохранения, образования, культуры, отдыха, спорта и иным объектам социально-культурного и коммунально-бытового назначения, объектам транспорта, торговли, общественного питания, объектам делового, административного, финансового, религиозного назначения, объектам жилищного фонда в случае строительства, реконструкции указанных объектов при условии, что экспертиза проектной документации указанных объектов не проводилась в соответствии со статьей 49 Градостроительного кодекса РФ;	
4) положительное заключение экспертизы проектной документации объекта капитального строительства (применительно к отдельным этапам строительства в случае, предусмотренном частью 12.1 статьи 48 Градостроительного кодекса РФ), если такая проектная документация подлежит экспертизе в соответствии со статьей 49 Градостроительного кодекса РФ, положительное заключение государственной экспертизы проектной документации в случаях, предусмотренных частью 3.4 статьи 49 Градостроительного кодекса РФ, положительное заключение государственной экологической экспертизы проектной документации в случаях, предусмотренных частью 6 статьи 49 Градостроительного кодекса РФ;	
5) разрешение на отклонение от предельных параметров разрешенного строительства, реконструкции (в случае, если застройщику было предоставлено такое разрешение в соответствии со статьей 40 Градостроительного кодекса);	
6) согласие всех правообладателей объекта капитального строительства в случае реконструкции такого объекта, за исключением указанных в пункте 6.2 настоящей части случаев реконструкции многоквартирного дома;	
6.1) в случае проведения реконструкции государственным (муниципальным) заказчиком, являющимся органом государственной власти (государственным органом), Государственной корпорацией по атомной энергии "Росатом", органом управления государственным внебюджетным фондом или органом местного самоуправления, на объекте капитального строительства государственной (муниципальной) собственности, правообладателем которого является государственное (муниципальное) унитарное предприятие, государственное (муниципальное) бюджетное или автономное учреждение, в отношении которого указанный орган осуществляет соответственно функции и полномочия учредителя или права собственности имущества, - соглашение о проведении такой реконструкции, определяющее в том числе условия и порядок возмещения ущерба, причиненного указанному объекту при осуществлении реконструкции;	
6.2) решение общего собрания собственников помещений в многоквартирном доме, принятое в соответствии с жилищным законодательством в случае реконструкции многоквартирного дома, или, если в результате такой реконструкции произойдет уменьшение размера общего имущества в многоквартирном доме, согласие всех собственников помещений в многоквартирном доме;	
7) копия свидетельства об аккредитации юридического лица, выдавшего положительное заключение негосударственной экспертизы проектной документации, в случае, если представлено заключение негосударственной экспертизы проектной документации;	

9. В случае отказа в заключении соглашения Управление городского хозяйства в течении 3 рабочих дней с момента получения документов, указанных в пункте 7 настоящего Порядка, направляет получателю субсидии письменное уведомление об отказе в заключении соглашения с указанием причины отказа.

Основанием для отказа в заключении соглашения является непредставление (представление не в полном объеме) документов, указанных в п.7 настоящего Порядка, а также представление получателем субсидии недостоверной информации.

10. Для предоставления субсидии получатель субсидии ежемесячно в срок до 17 числа месяца, следующего за отчетным (за декабрь текущего года, в срок до 15 января года, следующего за отчетным годом) представляет в Управление городского хозяйства отчет о направлениях затрат, на возмещение которых предоставляется субсидия, с приложением документов, подтверждающих фактически произведенные затраты, согласно приложению № 3 к настоящему порядку, и информацию о выполнении регламента работ по форме, установленной соглашением.

11. Управление городского хозяйства в течение 5 рабочих дней со дня получения документов, указанных в пункте 10 настоящего Порядка, осуществляет их проверку и согласование.

Управление городского хозяйства согласованные отчеты, указанные в пункте 10 настоящего Порядка, ежемесячно предоставляет в Отдел бухгалтерии Администрации ЗАТО г. Железнодорож в срок до 25 числа месяца, следующего за отчетным месяцем.

12. В случае отказа в предоставлении субсидии Управление городского хозяйства в течение 7 рабочих дней со дня получения документов, указанных в пункте 10 настоящего Порядка, направляет получателю субсидии письменное уведомление об отказе в предоставлении субсидии с указанием причины отказа.

Основаниями для отказа получателю субсидии в предоставлении субсидии являются:

- несоблюдение получателем субсидии условий предоставления субсидии, предусмотренных пунктом 4 Порядка;

10. Порядка, или непредставление (представление не в полном объеме) указанных документов;

- недостоверность предоставленной получателем субсидии информации.

13. Размер субсидии рассчитывается по формуле:

$$C = (C \text{ прямые затраты} + \text{НР}) \times 1,18 \text{ (НДС)},$$

где:

C	субсидия из бюджета;
C прямые затраты.	прямые затраты - затраты фактически произведенные по содержанию сетей уличного освещения
НР	накладные расходы, рассчитанные в соответствии с учетной политикой получателя субсидии, отнесенные на расходы по содержанию сетей уличного освещения

C прямые затраты = Сфот + Сснач + С мат +С услуг + Срем+ Сналог+Самортиз, где:

Сфот	оплата труда работников, непосредственно участвующих в процессе содержания сетей уличного освещения, в соответствии с утвержденным штатным расписанием
Сснач	расходы на обязательное пенсионное страхование, на обязательное социальное страхование на случай временной нетрудоспособности и в связи с материнством, обязательное медицинское страхование, обязательное социальное страхование от несчастных случаев на производстве и профессиональных заболеваний, начисленные на указанные суммы расходов на оплату труда
С мат	материальные затраты, направленные на содержание сетей уличного освещения
Суслуг	услуги, связанные с содержанием сетей уличного освещения, в соответствии с заключенными договорами и оказанные подразделениями муниципального предприятия
Срем	текущий ремонт сетей уличного освещения, сформированные по каждому объекту в соответствии с заключенными договорами, сметами, локально-сметными расчетами
Сналог	налоги и обязательные платежи в бюджет в отношении сетей уличного освещения
С амортиз	суммы начисленной амортизации по основным средствам, относящимся к сетям уличного освещения

14. Предоставление субсидии осуществляется путем перечисления денежных средств в сроки определенные соглашением, на расчетный счет получателя субсидии, указанный в Соглашении, открытый им в российской кредитной организации.

15. Эффективность предоставления субсидии оценивается Управлением городского хозяйства на основании отчетов получателя субсидии о достижении значений показателей результативности использования субсидии, по форме установленной соглашением.

Показатели результативности использования субсидии установлены приложением № 4 к настоящему Порядку.

16. Проверка соблюдения условий, целей и порядка предоставления субсидии получателем субсидии осуществляется Управлением городского хозяйства, Ревизионным отделом Финансового управления Администрации ЗАТО г. Железнодорож, контрольно-ревизионной службой Совета депутатов ЗАТО г. Железнодорож с пределах установленных полномочий в соответствии с действующим законодательством.

17. Мерой ответственности за нарушение условий, целей и порядка предоставления субсидии является возврат субсидии в бюджет ЗАТО Железнодорож в соответствии с действующим законодательством в следующих случаях:

- а) установления факта нарушения получателем субсидии условий их предоставления, предусмотренных пунктом 4 Порядка;
- б) установления факта предоставления получателем субсидии недостоверных сведений, содержащихся в документах, представленных им для получения субсидии;
- в) установления факта нецелевого использования полученной субсидии;
- г) установления факта недостижения показателей результативности использования субсидии.

18. Возврат субсидии осуществляется получателем субсидии:

18.1. В случае не использования субсидии в отчетном финансовом году, до 1 марта текущего года на лицевой счет администратора доходов бюджета - Администрации ЗАТО г. Железнодорож, открытый в Управлении Федерального казначейства по Красноярскому краю;

18.2. В случае нарушения условий, целей и порядка предоставления субсидии, в 10-дневный срок с момента уведомления получателя субсидии о необходимости возврата перечисленных сумм субсидии:

- за счет средств бюджета текущего финансового года на лицевой счет получателя бюджетных средств - Администрации ЗАТО г. Железнодорож, открытый в Управлении Федерального казначейства по Красноярскому краю.
- за счет средств бюджета предшествующих лет на лицевой счет администратора доходов бюджета ЗАТО Железнодорож - Администрации ЗАТО г. Железнодорож, открытый в Управлении Федерального казначейства по Красноярскому краю.

Приложение №1 к Порядку предоставления субсидии на содержание сетей уличного освещения

ПЕРЕЧЕНЬ СЕТЕЙ УЛИЧНОГО ОСВЕЩЕНИЯ, ПРИНАДЛЕЖАЩИХ НА ПРАВЕ ХОЗЯЙСТВЕННОГО ВЕДЕНИЯ МУНИЦИПАЛЬНОМУ ПРЕДПРИЯТИЮ «ГОРЭЛЕКТРОСЕТЬ»

№ п/п	Наименование	Местонахождение	Протяженность
1	Внутриквартальное наружное освещение РТП-161от ж\д №48 до ж\д №54а по ул.Школьная	ул. Школьная от ж\д 48 до ж\д 54а	390,00
2	Наружное освещение территории нежилого здания по ул.Спортивная, 1	Красноярский край, ЗАТО Железнодорож, пос.Новый Путь	381,25
3	Сооружение - сети наружного освещения	Красноярский край, ЗАТО Железнодорож, пос.Новый Путь	315,00
4	Наружное освещение	Красноярский край, ЗАТО Железнодорож, г.Железнодорож, от ТП-240 по проспекту Ленинградский от ГВС до ул.Южная	3 180,00
5	сооружение электроэнергетики - наружное освещение (наружное освещение от трансформаторной подстанции ТП-376 ул. Верхняя Саянская, 24А)	Красноярский край, ЗАТО Железнодорож, г.Железнодорож, наружное освещение от трансформаторной подстанции ТП-376 ул. Верхняя Саянская, 24А	1 384,00
6	наружное освещение (наружное освещение от щита ЯОУ трансформаторной подстанции ТП-377 Горный проезд, 2А)	Красноярский край, ЗАТО Железнодорож, г.Железнодорож, наружное освещение от щита ЯОУ трансформаторной подстанции ТП-377 Горный проезд, 2А	1 469,00
7	уличное освещение	Красноярский край, ЗАТО Железнодорож, г. Железнодорож, от ТП-154 по ул. Парковая, 1/1 до нежилого дома по ул. Свердлова, 1Б	640,00
8	Наружное освещение елки здания стр.№ 48/3	Красноярский край, ЗАТО Железнодорож, г.Железнодорож	400,00
9	ТП-78 Наружное освещение	Красноярский край, ЗАТО Железнодорож, г.Железнодорож, улица Матросова, Южная	6 042,00
10	Наружное освещение с КТП-322	Красноярский край, ЗАТО Железнодорож, пос.Тартат, от КТП-322 в районе ж\дома по ул.Вокзальная, 20 – ул.Вокзальная, ул.Болинская, ул.Станционная	950,00
11	Наружное освещение с КТП-324	Красноярский край, ЗАТО Железнодорож, пос.Тартат, от КТП-324 в районе ж\домов по ул.Путейская,17 и 21 – ул.Путейская	530,00
12	Наружное освещение с КТП-323	Красноярский край, ЗАТО Железнодорож, пос.Тартат, от КТП-323 в районе ж\дома по ул.Береговая, 63 - ул.Куйбышева, ул.Западная, ул.Береговая	2 960,00
13	Наружное освещение с ТП-18	Красноярский край, ЗАТО Железнодорож, г.Железнодорож, от ТП-18 по ул.Комсомольская, 18А – ул.Пушкина, ул.Комсомольская, ул.Горького	2 120,00
14	Наружное освещение с ТП-20	Красноярский край, ЗАТО Железнодорож, г.Железнодорож, от ТП-20 по ул.Пирогова, 1Б – ул.Пирогова, ул.Павлова, ул.Кирова	2 220,00
15	Наружное освещение с ТП-59	Красноярский край, ЗАТО Железнодорож, г.Железнодорож, от ТП-59 по ул.Решетнева, 13а – ул.Решетнева, ул.Ленина	1 060,00
16	Наружное освещение с ТП-10	Красноярский край, ЗАТО Железнодорож, г.Железнодорож, от ТП-10 по ул.Советская, 13А – ул.Красноярская, ул.Советская, ул.Парковая, ул.Ленина	2 451,00
17	Наружное освещение с РТП-2	Красноярский край, ЗАТО Железнодорож, г.Железнодорож, от РТП-2 по ул.Андреева, 13А - ул.ХХII партсъезда	395,00
18	Наружное освещение площади Ленина	Красноярский край, ЗАТО Железнодорож, г.Железнодорож, от РТП-2 по ул.Андреева, 13А – площадь Ленина	90,00

№ п/п	Наименование	Местонахождение	Протяженность
19	Наружное освещение с ТП-5	Красноярский край, ЗАТО Железнодорож, г.Железнодорож, от ТП-5 по ул.Советской Армии, 21Б – ул.Советской Армии	835,00
20	Наружное освещение с ТП-19	Красноярский край, ЗАТО Железнодорож, г.Железнодорож, от ТП-19 по ул.Комсомольская, 34а – ул.Комсомольская	610,00
21	Наружное освещение с ТП-57	Красноярский край, ЗАТО Железнодорож, г.Железнодорож, от ТП-57 по ул.Комсомольская, 50а – ул.Комсомольская	780,00
22	Наружное освещение с ТП-91	Красноярский край, ЗАТО Железнодорож, г.Железнодорож, от ТП-91 по ул.Свердлова, 66/1 – ул.Пушкина, ул.Свердлова, ул.Северная	195,00
23	Наружное освещение с ТП-47	Красноярский край, ЗАТО Железнодорож, г.Железнодорож, от ТП-47 по ул.Школьная, 53Б - ул.Школьная, ул.Чапаева, ул.Решетнева	855,00
24	ТП-45 Наружное освещение	В начале дамбы	925,00
25	Наружное освещение с ТП-46	Красноярский край, ЗАТО Железнодорож, г.Железнодорож, от ТП-46 по ул.Красноярская, 7 - ул.Красноярская	690,00
26	Наружное освещение с ТП-6	Красноярский край, ЗАТО Железнодорож, г.Железнодорож, от ТП-6 по ул.Школьная, 31А - Пинерский проезд	450,00
27	Наружное освещение с ТП-27	Красноярский край, ЗАТО Железнодорож, г.Железнодорож, от ТП-27 по ул.Школьная, 32А - ул.Школьная, ул.Октябрьская	1 735,00
28	ТП-90 Наружное освещение	Красноярский край, ЗАТО Железнодорож, г.Железнодорож улицы Матросова, Южная	3 850,00
29	Наружное освещение с ТП-7	Красноярский край, ЗАТО Железнодорож, г.Железнодорож, от ТП-7 по ул. Ленина, 19а – ул.Ленина, ул.ХХII партсъезда	550,00
30	Наружное освещение с ТП-14	Красноярский край, ЗАТО Железнодорож, г.Железнодорож, от ТП-14 по ул.Ленина, 5а - ул.Свердлова, ул.Ленина	1 340,00
31	Наружное освещение с ТП-28	Красноярский край, ЗАТО Железнодорож, г.Железнодорож, от ТП-28 по ул.Октябрьская, 36А - ул. Октябрьская, ул.Свердлова	1 030,00
32	Наружное освещение с ТП-33	Красноярский край, ЗАТО Железнодорож, г.Железнодорож, от ТП-33 по ул.Ленина, 63Б - ул.Ленина	785,00
33	РТП-39 Наружное освещение	Свердлова,40	1 150,00
34	Наружное освещение с РТП-43	Красноярский край, ЗАТО Железнодорож, г.Железнодорож, от РТП-43 по ул.Андреева, 26В - ул.Комсомольская, ул.Горького, ул.Андреева, Комсомольский проезд	1 783,00
35	Наружное освещение с ТП-49	Красноярский край, ЗАТО Железнодорож, г.Железнодорож, от ТП-49 по ул.Ленина, 55Б - ул.Ленина, ул.Свердлова, ул.Григорьева	1 316,00
36	Наружное освещение с ТП-56	Красноярский край, ЗАТО Железнодорож, г.Железнодорож, от ТП-56 по ул.Свердлова, 37г - ул.Свердлова	1 595,00
37	ТП-60 Наружное освещение	Свердлова,м-н "1000мелоч"	875,00
38	ТП-71 Наружное освещение	Октябрьская,40	1 275,00
39	Наружное освещение с ТП-74	Красноярский край, ЗАТО Железнодорож, г.Железнодорож, от ТП-74 по ул.Андреева, 33Б - ул.Круной, ул.Кирова, ул.Андреева	2 049,00
40	Наружное освещение с ТП-92	Красноярский край, ЗАТО Железнодорож, г.Железнодорож, от ТП-92 по ул.Молодежная, 13в – ул.Молодежная	795,00
41	Наружное освещение с ТП-93	Красноярский край, ЗАТО Железнодорож, г.Железнодорож, от ТП-93 по ул.Молодежная, 9в – ул.Молодежная	360,00
42	Наружное освещение с ТП-97	Красноярский край, ЗАТО Железнодорож, г.Железнодорож, от ТП-97 по ул.Молодежная, 5а - ул.Молодежная, пр.Курчатова	2 300,00
43	Наружное освещение с ТП-106	Красноярский край, ЗАТО Железнодорож, г.Железнодорож, от ТП-106 по Центральному проезду, 5а – Центральный проезд	580,00
44	Наружное освещение с ТП-48	Красноярский край, ЗАТО Железнодорож, г.Железнодорож, от ТП-48 по ул.Ленина, 44Б – ул.Маяковского	895,00
45	Наружное освещение с ТП-69	Красноярский край, ЗАТО Железнодорож, г.Железнодорож, от ТП-69 по ул.Комсомольская, 31а – ул.Маяковского, ул.Свердлова	455,00
46	Наружное освещение с РТП-70	Красноярский край, ЗАТО Железнодорож, г.Железнодорож, от РТП-70 по ул.Кирова, 10Б - ул. Кирова, ул.Октябрьская	2 465,00
47	Наружное освещение с ТП-80	Красноярский край, ЗАТО Железнодорож, г.Железнодорож, от ТП-80 по ул.Кирова,4Б – ул.Кирова, ул.Советская, ул.Свердлова	1 549,00
48	ТП-105 Наружное освещение	Курчатова,28	1 310,00
49	Наружное освещение с ТП-109	Красноярский край, ЗАТО Железнодорож, г.Железнодорож, от ТП-109 по ул.Королева, 14а – ул.Королева, ул.Восточная	1 770,00
50	Наружное освещение с ТП-319	Красноярский край, ЗАТО Железнодорож, г.Железнодорож, от ТП-319 по Поселковому проезду, 20А - Поселковый проезд, ул.Калинина, ул.Поселкова, ул.Белорусская, ул.Красноярская	2 433,00
51	Наружное освещение с ТП-289	Красноярский край, ЗАТО Железнодорож, г.Железнодорож, от ТП-289 по ул.Загородная, 4Б - ул. Загородная	300,00
52	Наружное освещение с ТП-144	Красноярский край, ЗАТО Железнодорож, г.Железнодорож, от помещения 1 ТП-144 по ул.Восточная, 37Б - ул.Восточная	1 860,00
53	Наружное освещение с КТП-173	Красноярский край, ЗАТО Железнодорож, г.Железнодорож, от КТП-173 в районе ж\дома по ул.Челюскинцев, 14 - ул.Челюскинцев, ул. Госпитальная, ул. Таежная	1 150,00
54	Наружное освещение с КТП-174	Красноярский край, ЗАТО Железнодорож, г.Железнодорож, от КТП-174 в районе ж\дома по ул.Мичурина,2Б – ул.Белорусская, ул.Госпитальная, ул.Шетинкина, ул.Мичурина	2 799,00
55	Наружное освещение с ТП-311	Красноярский край, ЗАТО Железнодорож, г.Железнодорож, от ТП-311 по ул.Таежная, 54А - ул.Толстого	300,00
56	Наружное освещение с ТП-313	Красноярский край, ЗАТО Железнодорож, г.Железнодорож, от ТП-313 по ул.Белорусская, 30Г – ул.Белорусская, ул.Толстого, ул.Таежная	1 420,00
57	Наружное освещение с ТП-128	Красноярский край, ЗАТО Железнодорож, г.Железнодорож, от ТП-128 по ул.Горького, 56в – освещение территории, относящейся объекту по ул.Горького, 5Б	1 385,00
58	Наружное освещение с ТП-110	Красноярский край, ЗАТО Железнодорож, г.Железнодорож, от ТП-110 по ул.Восточная, 21А – ул.Восточная, ул.Королева	625,00
59	Наружное освещение с ТП-239	Красноярский край, ЗАТО Железнодорож, г.Железнодорож, от ТП-239 по ул.Восточная, 2А/1 - ул.Восточная	1 380,00
60	Наружное освещение с ТП-4	Красноярский край, ЗАТО Железнодорож, г.Железнодорож, от ТП-4 по ул.Ленина, 25Б – ул.Ленина, ул.Андреева	1 745,00
61	Наружное освещение с ТП-41	Красноярский край, ЗАТО Железнодорож, г.Железнодорож, от ТП-41 по ул.Чапаева, 13а – ул.Андреева, ул.Свердлова, ул.Чапаева	1 451,00
62	Наружное освещение с ТП-115	Красноярский край, ЗАТО Железнодорож, г.Железнодорож, от ТП-115 по ул.Восточная, 29а - ул. Восточная	160,00
63	Наружное освещение с ТП-112	Красноярский край, ЗАТО Железнодорож, г.Железнодорож, от ТП-112 по ул.Восточная, 13а - ул. Восточная	1 300,00
64	Наружное освещение с ТП-130	Красноярский край, ЗАТО Железнодорож, г.Железнодорож, от ТП-130 по Центральному проезду, 10Б – Центральный проезд	670,00
65	Наружное освещение с ТП-158	Красноярский край, ЗАТО Железнодорож, г.Железнодорож, от ТП-158 по ул.Королева, 7Б – внутриквартальное освещение	1 135,00
66	Наружное освещение с ТП-139	Красноярский край, ЗАТО Железнодорож, г.Железнодорож, от ТП-139 по пр.Курчатова, 54Б – пр.Курчатова	2 010,00
67	РТП-161 Наружное освещение	Школьная,50, общ.НПО ПМ	445,00
68	Наружное освещение с ТП-171	Красноярский край, ЗАТО Железнодорож, г.Железнодорож, от ТП-171 по ул.Восточная, 22Б – ул.Восточная, ул.Королева	200,00
69	Наружное освещение с ТП-156	Красноярский край, ЗАТО Железнодорож, г.Железнодорож, от ТП-156 по ул.Саянская, 7Б – ул.Саянская, ул.Восточная	1 970,00
70	Наружное освещение с ТП-118	Красноярский край, ЗАТО Железнодорож, г.Железнодорож, от ТП-118 по ул.Саянская, 13а – ул.Саянская	1 120,00

№ п/п	Наименование	Местонахождение	Протяженность
71	ТП-161 Наружное освещение	Школьная,50, общ.НПО ПМ	585,00
72	Наружное освещение с ТП-182	Красноярский край, ЗАТО Железнодорож, г.Железнодорож, от ТП-182 по пр.Ленинградский, 1а – пр.Ленинградский, ул.60 лет ВЛКСМ	1 375,00
73	Наружное освещение с ТП-180	Красноярский край, ЗАТО Железнодорож, г.Железнодорож, от ТП-180 по ул.Восточная, 18Г – ул.Восточная	518,00
74	Наружное освещение с ТП-107	Красноярский край, ЗАТО Железнодорож, г.Железнодорож, от ТП-107 по пр.Курчатова, 30А – пр.Курчатова	1 306,00
75	Наружное освещение с ТП-122	Красноярский край, ЗАТО Железнодорож, г.Железнодорож, от ТП-122 по пр.Курчатова, 66А – пр.Курчатова, ул.Саянская	2 350,00
76	ТП-188 Наружное освещение	Курчатова,56	730,00
77	ТП-188 Наружное освещение	Курчатова,56	2 435,00
78	ТП-192 Наружное освещение	60 лет ВЛКСМ,школа 100	1 181,00
79	ТП-190 Наружное освещение	Ленингр. пр.,31	540,00
80	сооружение (наружные сети освещения оздоровительного лагеря "Орбита" от трансформаторной подстанции ТП-187)	Красноярский край, ЗАТО Железнодорож,наружные сети освещения оздоровительного лагеря "Орбита" от трансформаторной подстанции ТП-187	2 100,00
81	Наружное освещение с ТП-183	Красноярский край, ЗАТО Железнодорож, г.Железнодорож, от ТП-183 по ул. 60 лет ВЛКСМ, 4а – ул.60 лет ВЛКСМ	1 020,00
82	Наружное освещение с ТП-191	Красноярский край, ЗАТО Железнодорож, г.Железнодорож, от ТП-191 по пр. Ленинградский, 27Б – пр.Ленинградский	880,00
83	Наружное освещение с ТП-198 (уличное освещение школы 103)	Красноярский край, ЗАТО Железнодорож, г.Железнодорож, от ТП-198 по ул.60 лет ВЛКСМ, 44а – территория школы 103	701,00
84	Наружное освещение с ТП-199 (Кабель освещения улицы 108)	Красноярский край, ЗАТО Железнодорож, г.Железнодорож, от ТП-199 по Юбилейный проезд, 8А – ул.60 лет ВЛКСМ, проезд Мира	3 150,00
85	Наружное освещение с ТП-35	Красноярский край, ЗАТО Железнодорож, г.Железнодорож, от ТП-35 по ул.Советской Армии, 8А - ул.Советской Армии	253,00
86	Наружное освещение с ТП-193	Красноярский край, ЗАТО Железнодорож, г.Железнодорож, от ТП-193 по ул.60 лет ВЛКСМ, 28а – «Аллея ветеранов войны» по ул.60 лет ВЛКСМ	528,00
87	Наружное освещение с ТП-197	Красноярский край, ЗАТО Железнодорож, г.Железнодорож, от ТП-197 по пр.Ленинградский, 41Б – пр.Ленинградский, проезд Мира, проезд Юбилейный	2 370,00
88	ТП-280 Наружное освещение	4-й мик-он, Мира,2Б	290,00
89	Наружное освещение с ТП-317	Красноярский край, ЗАТО Железнодорож, г.Железнодорож, от ТП-317 по ул.Поселковая, 45Б – ул.Поселковая	690,00
90	Наружное освещение ул.Енисейская с ТП-421	Красноярский край, ЗАТО Железнодорож, г.Железнодорож, ул.Енисейская	690,00
91	Наружное освещение с ТП-510 ул. Красноярская	Красноярский край, ЗАТО Железнодорож, г.Железнодорож, ул. Красноярская	311,50
92	Наружное освещение с РТП-181	Красноярский край, ЗАТО Железнодорож, г.Железнодорож, от РТП-181 по пр.Ленинградский, 13Б – пр.Ленинградский	1 560,00
93	Наружное освещение от ТП-280, ТП-281	Красноярский край, ЗАТО Железнодорож, г.Железнодорож, от ТП-208 по проезду Мира, 25Б, от ТП-281 по пр-кту Ленинградский, 65Б	532,00
94	Наружное освещение с ТП-310	Красноярский край, ЗАТО Железнодорож, г.Железнодорож, от ТП-310 по ул.Толстого, 3Б – ул. Толстого, ул.Шевченко	892,00
95	ТП-178 Наружное освещение	Спорткомпл. "Радуга"	229,00
96	Наружное освещение с ТП-266	Красноярский край, ЗАТО Железнодорож, г.Железнодорож, от ТП-266 по ул.Павлова, 8Б – ул.Павлова (большинный городок)	700,00
97	Наружное освещение с ТП-267	Красноярский край, ЗАТО Железнодорож, г.Железнодорож, от ТП-267 по ул.Павлова, 12А – ул.Павлова (большинный городок)	400,00
98	Электроснабжение площадки для проведения праздничных мероприятий	Красноярский край, ЗАТО Железнодорож, г.Железнодорож	205,00
99	Электроосвещение площадки для проведения праздничных мероприятий	Красноярский край, ЗАТО Железнодорож, г.Железнодорож	275,00
100	ТП-328 Наружное освещение	п.Тартат	0,00
101	Наружное освещение в районе пр.Мира, д.25, д.23, д.17	Красноярский край, ЗАТО Железнодорож, г.Железнодорож, примерно 25 м на запад от многоквартирного жилого дома проезд Мира, 2Б	380,00
102	Праздничная иллюминация по пр-ту Курчатова	Красноярский край, ЗАТО Железнодорож, г. Железнодорож, пр-кт Курчатова	400,00
103	Оборудование наружного освещения с ТП-224	Красноярский край, ЗАТО Железнодорож, г. Железнодорож, пос. Новый Путь ул.Дружбы в районе жилого дома, 1А	205,00
104	Комплект светотехнического оборудования новогодней иллюминации елей	шар подвесной 50 светодиодный, диаметр 250 мм - 67 шт., пров.дл 67м 1+2Б - 100 п.м., лента 1Б - 100 п.м., трасс диаметр 6 мм - 100 п.м	1шт
105	Автомат световых эффектов(елка)		1шт
106	Автомат световых эффектов		1шт
107	Автомат световых эффектов		1шт
108	Автомат световых эффектов		2 шт
109	Электроснабжение елки здания стр.№48/3	Красноярский край, ЗАТО Железнодорож, г.Железнодорож	160м

Приложение № 2 к Порядку предоставления субсидии на содержание сетей уличного освещения

РЕГЛАМЕНТ РАБОТ И УСЛУГ ПО СОДЕРЖАНИЮ СЕТЕЙ УЛИЧНОГО ОСВЕЩЕНИЯ, ПРИНАДЛЕЖАЩИХ НА ПРАВЕ ХОЗЯЙСТВЕННОГО ВЕДЕНИЯ МУНИЦИПАЛЬНОМУ ПРЕДПРИЯТИЮ «ГОРЭЛЕКТРОСЕТЬ»

№	На
---	----

**Приложение № 3 к Порядку предоставления субсидии
на содержание сетей уличного освещения**

Приложение: подтверждающие документы на _____ л. в 1 экз.

MP

**Муниципальное образование «Закрытое административно –
территориальное образование Железногорск Красноярского края»**
АДМИНИСТРАЦИЯ ЗАТО г. ЖЕЛЕЗНОГОРСК
ПОСТАНОВЛЕНИЕ

16.06.2017 № 1007

г. Железногорск

**О ВНЕСЕНИИ ИЗМЕНЕНИЙ В ПОСТАНОВЛЕНИЕ
АДМИНИСТРАЦИИ ЗАТО Г. ЖЕЛЕЗНОГОРСК
09.06.2014 № 1121 «ОБ УТВЕРЖДЕНИИ
АДМИНИСТРАТИВНОГО РЕГЛАМЕНТА АДМИНИСТРАЦИИ
ЗАТО Г. ЖЕЛЕЗНОГОРСК ПО ПРЕДОСТАВЛЕНИЮ
МУНИЦИПАЛЬНЫХ УСЛУГ «ВЫДАЧА
ГРАДОСТРОИТЕЛЬНЫХ ПЛАНОВ ЗЕМЕЛЬНОГО
УЧАСТКА»**

В соответствии с Земельным кодексом Российской Федерации, Федеральным законом от 06.10.2003 №131-ФЗ «Об общих принципах организации местного самоуправления в Российской Федерации», постановлением Администрации ЗАТО г. Железногорск от 11.10.2010 №1580 «Об утверждении Порядка разработки и утверждения административных регламентов предоставления муниципальных услуг», руководствуясь Уставом ЗАТО Железногорск,

ПОСТАНОВЛЯЮ:

1. Внести в постановление Администрации ЗАТО г. Железногорск от 09.06.2014 № 1121 «Об утверждении административного регламента Администрации ЗАТО г. Железногорск по предоставлению муниципальной услуги «Выдача градостроительных планов земельного участка» изменение, изложив Приложение № 1 к указанному постановлению в новой редакции, согласно Приложению к настоящему постановлению.

2. Управлению делами Администрации ЗАТО г. Железногорск (Е.В. Андросовой) довести настоящее постановление до сведения населения через газету «Город и горожане».

3. Отделу общественных связей Администрации ЗАТО г. Железногорск (И.С. Пикалова) разместить настоящее постановление на официальном сайте муниципального образования «Закрытое административно-территориальное образование Железногорск Красноярского края» в информационно-телекоммуникационной сети «Интернет».

4. Контроль над исполнением настоящего постановления возложить на первого заместителя Главы администрации ЗАТО г. Железногорск С.Д. Прокурнина.

5. Постановление вступает в силу после его официального опубликования.

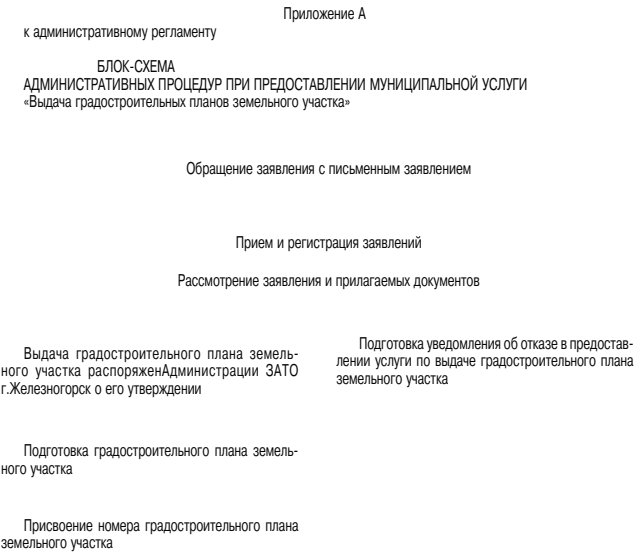
**Глава администрации
ЗАТО г. Железногорск С.Е. ПЕШКОВ**

<p>речь оснований для отказа в приеме документов, необходимых для предоставления муниципальной услуги</p>	
<p>2.8. исчерпывающий перечень оснований для приостановки или отказа в предоставлении муниципальной услуги</p>	<p>Основаниями для отказа в предоставлении Услуги являются:</p> <ul style="list-style-type: none"> 1) не представлены документы, указанные в пункте 2.6 настоящего регламента; 2) представление документов, по форме либо содержанию не соответствующим требованиям действующего законодательства; 3) отсутствие в государственном кадастре недвижимости сведений о местоположении границ земельного участка; 4) отсутствие в заявлении информации о Заявителе (Ф.И.О., полный почтовый адрес для корреспонденции) и отсутствие подписи Заявителя. <p>Основания для приостановления предоставления муниципальной услуги отсутствуют.</p>

9. перечень услуг, которые являются необходимыми и обязательными для предоставления муниципальной услуги	Для предоставления услуги «Выдача градостроительных планов земельного участка» требуется запрос о предоставлении сведений, содержащихся в Едином государственном реестре прав на недвижимое имущество и сделок с ним.
2.10. порядок, размер и основания взимания государственной пошлины или иной платы, взимаемой за предоставление муниципальной услуги	Предоставление муниципальной услуги для Заявителей осуществляется бесплатно.
2.11. порядок, размер и основания взимания платы за предоставление услуг, которые являются необходимыми и обязательными для предоставления муниципальной услуги	Предоставление муниципальной услуги для Заявителей осуществляется бесплатно.
2.12. максимальный срок ожидания в очереди при подаче запроса о предоставлении муниципальной услуги и при получении результата предоставления муниципальной услуги	Организация приема заявителей специалистами и должностными лицами Управления градостроительства осуществляется в соответствии с графиком, приведенным в пункте 2.2 настоящего Административного регламента, в порядке очереди. Максимальный срок ожидания в очереди для индивидуального устного информирования, при подаче заявления о предоставлении муниципальной услуги и при получении результата предоставления муниципальной услуги - не более 15 минут. Индивидуальное устное информирование заявителя осуществляется специалистами и должностными лицами Управления градостроительства не более 15 минут. Если для подготовки ответа требуется продолжительное время, специалисты или должностные лица Управления градостроительства могут предложить заявителю обратиться за информацией в письменном виде или получить ее на официальном сайте Администрации ЗАТО г. Железнодорожного в сети "Интернет". Индивидуальное письменное информирование заявителя осуществляется путем направления ответа почтовым отправлением. Письменные обращения заявителей рассматриваются в течение 20 рабочих дней со дня их регистрации в Администрации ЗАТО г. Железнодорожного. Максимальный срок, на который может быть продлено рассмотрение обращения заявителя, составляет не более 30 дней.
2.13. срок и порядок регистрации запроса заявителя о предоставлении муниципальной услуги и услуги представителем муниципальной организации, участвующей в предоставлении муниципальной услуги, в том числе в электронной форме	Заявление о предоставлении муниципальной услуги, направленное почтовым отправлением, в электронной форме (после его переноса на бумажный носитель) или лично, регистрируется в день его получения. В случае поступления запроса, направленного в электронной форме, в выходной день, его регистрация происходит в первый рабочий день после выходного дня.
2.14. требования к помещению, в которых предоставляется муниципальная услуга, предоставляемая организацией, участвующей в предоставлении муниципальной услуги, к месту оказания и приема заявлений, размещению и оформлению визуальной, текстовой и мультимедийной информации о порядке предоставления таких услуг	Организация приема заявителей осуществляется в соответствии с графиком, приведенным в пункте 2.2 настоящего регламента. Для оказания приема в коридоре 2-го этажа здания Администрации ЗАТО г. Железнодорожного отведены места, оборудованные стульями, а также столы для возможности оформления документов. Места оказания соответствуют требованиям санитарных норм и правил. Образцы документов и иные информационные материалы о предоставлении муниципальной услуги размещаются на стендах рядом с кабинетами специалистов Управления градостроительства. Помещения для приема заявителей должны быть оборудованы табличками с указанием номера кабинета, фамилии, имени, отчества и должностного лица, осуществляющего предоставление муниципальной услуги, режима работы. Помещения для приема заявителей должны соответствовать комфортным условиям для заявителей и оптимальным условиям работы муниципальных служащих с заявителями. Каждое рабочее место муниципального служащего должно быть оборудовано персональным компьютером с возможностью доступа к необходимым информационным базам данных, сети "Интернет", печатными и сканирующим устройствам.
2.15. показатели доступности и качества муниципальных услуг	Показатели доступности муниципальной услуги являются: - оборудование (публикование) органами местного самоуправления информации о своей деятельности в средствах массовой информации; - размещение информации местного самоуправления информации о своей деятельности в сети Интернет; - размещение информации о своей деятельности в помещениях здания Администрации ЗАТО г. Железнодорожного; - ознакомление пользователей с информацией о деятельности органов местного самоуправления в помещениях здания Администрации ЗАТО г. Железнодорожного, а также через библиотечные и др. иные фонды; - предоставление пользователям информации по их запросу о деятельности органов местного самоуправления ЗАТО г. Железнодорожного; - возможность взаимодействия заявителя со специалистами и должностными лицами Управления градостроительства при предоставлении муниципальной услуги, которое осуществляется 1 раз при индивидуальном устном информировании заявителя, и 2 раз - при подаче заявления лично на приеме и при получении результата предоставления муниципальной услуги лично заявителем; - наличие полной и интерпретацией информации о способах, сроках, документах, необходимых для предоставления муниципальной услуги, на информационных стендах, на официальном сайте Администрации ЗАТО г. Железнодорожного в сети "Интернет", на Едином портале, предоставление указанной информации по телефону муниципальными служащими; - возможность подачи заявления о предоставлении муниципальной услуги, получения необходимой информации и получения результатов предоставления муниципальной услуги посредством потоковых отправок в и в электронной форме без взаимодействия заявителя со специалистами и должностными лицами Управления градостроительства. К показателям качества предоставления муниципальной услуги относятся: - соблюдение требований нормативных правовых актов в сфере градостроительного законодательства Российской Федерации; - соблюдение сроков оказания муниципальной услуги; - отсутствие обоснованных жалоб со стороны заявителей.
2.16. иные требования, в том числе учитывающие особенности предоставления муниципальных услуг в многофункциональных центрах предоставления государственных и муниципальных услуг и особенности предоставления услуг в электронной форме	Банк заявлений о выдаче градостроительного плана земельного участка, указанного пункте 2.6 Административного регламента, заявитель может получить в электронном виде на "Едином портале государственных и муниципальных услуг (функций)" http://www.gosuslugi.ru и на официальном сайте Администрации ЗАТО г. Железнодорожного http://www.azto62.ru в сети "Интернет". Ссылки на интернет-порталы размещены в сети Интернет на официальном сайте Администрации ЗАТО г. Железнодорожного http://www.azto62.ru в разделе "Муниципальная услуга". Многофункциональными центрами муниципальная услуга не предоставляется.
3.Состав, последовательность и сроки выполнения административных процедур, требования к порядку их выполнения, в том числе особенности выполнения административных процедур в электронной форме	
3.1. Описание административной процедуры «Приним и регистрация заявления о выдаче градостроительного плана земельного участка»	Основанием для начала административной процедуры является получение заявления от Заявителя.
3.1.1. юридические факты, необходимые для начала административной процедуры	
3.1.2. сведения о должностном лице (исполнителе)	Главный специалист отдела дежурного генплана и кадастра Управления градостроительства Администрации ЗАТО г. Железнодорожного - кабинет 210, тел. 76-55-99.
3.1.3. содержание административной процедуры	Проверка правильности заполнения заявления, наличие подписи и даты на заявлении. Проверка комплектности представленных документов и правильности их оформления, согласно пункту 2.6 настоящего регламента. Общий продолжительность выполнения данной административной процедуры составляет не более 40 минут
3.1.4. критерии для принятия решений	-наличие оформленного заявления; -полный пакет документов согласно перечню пункта 2.6 настоящего регламента.
3.1.5. результаты выполнения административной процедуры	Приним и регистрация заявления о выдаче градостроительного плана земельного участка
3.1.6. способ фиксации результата административной процедуры	Регистрация заявления в электронном журнале регистрации документов Управления градостроительства.
3.2. Описание административной процедуры 2 «Формирование и направление межведомственных запросов»	
3.2.1. юридические факты, необходимые для начала административной процедуры	Принем документов от заявителя и регистрация документов в электронном журнале регистрации документов Управления градостроительства
3.2.2. сведения о должностном лице (исполнителе)	Должностное лицо, ответственное за организацию запроса сведений в рамках межведомственного взаимодействия - руководитель Управления градостроительства, кабинет 214, тел. (3919) 76-55-94. Ответственный исполнитель - главный специалист отдела дежурного генплана и кадастра Управления градостроительства (далее - специалист), кабинет 210, тел. (3919) 76-55-99. Должностное лицо, ответственное за представление сведений в рамках межведомственного взаимодействия - руководители органов (организаций), указанных в пункте 2.2 Административного регламента
3.2.3. содержание административной процедуры	В течение пяти дней со дня поступления документов в Управление градостроительства специалист осуществляет формирование и направление межведомственных запросов сведений в государственные органы или подведомственные им организации, указанные в пункте 2.2 Административного регламента: 1) о предоставлении сведений о документах на объекты недвижимости из Единого государственного реестра прав на недвижимое имущество и сделок с ним (ЕГРП); 2) о предоставлении кадастрового паспорта земельного участка. Содержание запроса: наименование объекта недвижимости (жилое или нежилое помещение), кадастровый номер объекта недвижимости, район, город, населенный пункт, улица, дом, корпус, строение, квартира, площадь объекта недвижимости; Представление сведений в рамках межведомственного взаимодействия осуществляется государственными органами или подведомственными организациями, указанными в пункте 2.2 Административного регламента в срок пять дней со дня получения запроса. Процедура взаимодействия с указанными органами и организациями определяется нормативными правовыми актами Российской Федерации
3.2.4. критерии для принятия решений	Наличие или отсутствие документов, указанных в подпунктах 1, 4, 5 раздела 2.6 настоящего регламента
3.2.5. результаты выполнения административной процедуры	Поступление в Администрацию ЗАТО г. Железнодорожного (Управление градостроительства) в рамках межведомственного взаимодействия - главный специалист отдела дежурного генплана и кадастра Управления градостроительства сведения о наличии или отсутствии сведений в Едином государственном реестре прав на недвижимое имущество и сделок с ним (ЕГРП).
3.2.6. способ фиксации результата административной процедуры	Сведения, представленные в рамках межведомственного взаимодействия, регистрируются журнале записи государственной информационной системы Красноярского края «Региональная система межведомственного электронного взаимодействия - Бюсис - Г».
3.3. Описание административной процедуры 2 «Рассмотрение заявления и подготовка градостроительного плана земельного участка заявителю»	
3.3.1. юридические факты, необходимые для начала административной процедуры	Поступление заявления заявителя специалисту или должностному лицу (исполнителю), ответственному за предоставление муниципальной услуги
3.3.2. сведения о должностном лице (исполнителе)	Работа с документами, запрос сведений указанных в пункте 2.6 настоящего регламента, подготовка градостроительного плана земельного участка или уведомления об отказе в подготовке градостроительного плана земельного участка - главный специалист отдела дежурного генплана и кадастра Управления градостроительства Администрации ЗАТО г. Железнодорожного (далее специалист), кабинет 210, тел. 76-55-99. Подготовка градостроительного плана земельного участка, либо уведомления об отказе в предоставлении муниципальной услуги по выдаче градостроительного плана земельного участка - Глава администрации ЗАТО г. Железнодорожного: Администрация ЗАТО г. Железнодорожного, г. Железнодорожный, ул. ХХІІІ партизана, 21, каб. 313, тел. 8 (3919) 72-70-74. Ответственный за предоставление сведений в рамках межведомственного взаимодействия является государственный орган, указанный в пункте 2.2.3 настоящего Регламента.
3.3.3. содержание административной процедуры	При поступлении заявления исполнителю, последний в течение 6 рабочих дней, рассматривает поступившее заявление и документы на предмет возможности подготовки проекта градостроительного плана либо отказа в предоставлении муниципальной услуги по выдаче градостроительного плана земельного участка. Исполнитель осуществляет запрос документов, указанных в подпунктах 5, 6, пункт 2.6, в государственном органе и подведомственных ему организациях, участвующих в предоставлении муниципальной услуги, в распоряжении которых находятся указанные документы в рамках межведомственного взаимодействия (кроме случаев, предусмотренных подпунктом 1,2,3,4 в пункте 2.6 настоящего Регламента); После предоставления сведений в рамках межведомственного взаимодействия государственными органами или подведомственными ему организациями, участвующими в предоставлении муниципальной услуги, исполнитель определяет наличие либо отсутствие оснований для отказа в предоставлении муниципальной услуги по выдаче градостроительного плана земельного участка в соответствии с подпунктом 2.3 настоящего Регламента. По результатам рассмотрения заявления исполнитель осуществляет подготовку проекта градостроительного плана земельного участка либо уведомления об отказе в предоставлении муниципальной услуги по выдаче градостроительного плана земельного участка. Исполнитель присваивает номер градостроительному плану земельного участка. Номер градостроительного плана земельного участка присваивается в процессе внесения записи в регистрационный журнал. Регистрационная книга формируется на бумажном и электронном носителях. Глава администрации ЗАТО г. Железнодорожного принимает решение о выдаче градостроительного плана земельного участка либо об отказе в предоставлении муниципальной услуги и подписывает уведомление об отказе в предоставлении муниципальной услуги по выдаче градостроительного плана земельного участка. Общий срок исполнения данной административной процедуры составляет не более 18 рабочих дней.

3.3.4. критерии для принятия решений	Наличие: 1) надлежаще оформленного заявления; 2) полного пакета документов согласно перечню указанных в пункте 2.6 Регламента. 3) наличие либо отсутствие оснований для отказа в предоставлении муниципальной услуги по выдаче градостроительного плана земельного участка, в соответствии с подразделом 2.8 настоящего Регламента.
3.3.5. результаты выполнения административной процедуры	- принятие решения о выдаче градостроительного плана земельного участка; - подготовка градостроительного плана земельного участка; - принятие решения об отказе в выдаче градостроительного плана земельного участка; - подготовка уведомления об отказе в предоставлении муниципальной услуги по выдаче градостроительного плана земельного участка.
3.3.6. способ фиксации результата административной процедуры	Подготовка градостроительного плана земельного участка, либо подписанное Главой администрации ЗАТО г. Железнодорож уведомление об отказе в предоставлении муниципальной услуги по выдаче градостроительного плана земельного участка, с указанием причин отказа.
3.4. Описание административной процедуры 3 «Выдача градостроительного плана земельного участка Заявителю»	
3.4.1. Юридические факты, необходимые для начала административной процедуры	Подготовленный градостроительный план земельного участка, либо подписанное Главой администрации ЗАТО г. Железнодорож уведомление об отказе в предоставлении муниципальной услуги по выдаче градостроительного плана земельного участка, с указанием причин отказа.
3.4.2. Сведения о должностном лице (исполнителе)	Главный специалист отдела дежурного генплана и кадастра Управления градостроительства Администрации ЗАТО г. Железнодорож, кабинеты: 210, тел. 76-55-99.
3.4.3. Содержание административной процедуры	Регистрация градостроительного плана в электронном журнале регистрации документов Управления градостроительства в исходной документации с указанием исходящего номера и даты регистрации. При личном обращении заявителя зарегистрированный градостроительный план земельного участка или уведомление об отказе в предоставлении муниципальной услуги по выдаче градостроительного плана земельного участка выдается заявителю лично. В случае предоставления услуги с использованием почтового отправления градостроительный план земельного участка или уведомления об отказе в предоставлении муниципальной услуги по выдаче градостроительного плана земельного участка, заявителю направляется по указанному в обращении почтовому адресу. При предоставлении услуги в электронной форме с использованием электронной почты или Единого портала градостроительный план земельного участка или уведомление об отказе в предоставлении муниципальной услуги по выдаче градостроительного плана земельного участка направляется заявителю в электронной форме по указанному в заявлении адресу электронной почты. Общий срок исполнения данной административной процедуры составляет 1 рабочий день.
3.4.4. Критерии для принятия решений	Наличие выполненного и зарегистрированного градостроительного плана земельного участка, либо уведомления об отказе в предоставлении муниципальной услуги по выдаче градостроительного плана земельного участка, с указанием причин отказа.
3.4.5. Результаты выполнения административной процедуры	Выдача заявителю градостроительного плана земельного участка либо уведомления об отказе в предоставлении муниципальной услуги по выдаче градостроительного плана земельного участка.
3.4.6. Способ фиксации результата административной процедуры	Регистрация направления заявителем градостроительного плана земельного участка либо уведомления об отказе в предоставлении муниципальной услуги по выдаче градостроительного плана земельного участка в электронном журнале Администрации ЗАТО г. Железнодорож в исходной документации с указанием исходящего номера и даты регистрации и его направление заявителю.
3.5. Описание порядка осуществления в электронной форме, в том числе с использованием федеральной государственной информационной системы "Единый портал государственных и муниципальных услуг (функций)", следующих административных процедур	3.5.1. Предоставление в установленном порядке информации заявителям и обеспечение доступа заявителей к сведениям о муниципальной услуге. Заявителю предоставляется возможность получения информации о порядке предоставлении муниципальной услуги на официальном сайте Администрации ЗАТО г. Железнодорож в сети "Интернет": http://www.admk26.ru/ и на Едином портале http://www.gosuslugi.ru/ . 3.5.2. Подать заявителем запрос и иных документов, необходимых для предоставления муниципальной услуги, и прием таких запроса и документов. Заявителю предоставляется возможность направления заявления о выдаче градостроительного плана земельного участка в электронной форме с использованием электронной почты bulup@adm.k26.ru или Единого портала http://www.gosuslugi.ru/ . Для этого обеспечивается доступность для копирования и заполнения бланка заявления, указанного в пункте 2.6 Административного регламента в электронной форме на официальном сайте Администрации ЗАТО г. Железнодорож в сети "Интернет": http://www.admk26.ru/ и на Едином портале http://www.gosuslugi.ru/ . Заявление, поступившее в электронной форме, распечатывается на бумажном носителе и регистрируется в порядке, установленном для обычных письменных обращений. Ссылки на интернет-портал размещены в сети Интернет на официальном сайте Администрации ЗАТО г. Железнодорож http://www.admk26.ru/ в разделе "Муниципальная услуга". 3.5.3. Получение заявителем сведений о ходе выполнения запроса о предоставлении муниципальной услуги. Заявителю предоставляется возможность получения информации о ходе выполнения запроса, о ходе предоставления муниципальной услуги посредством телефонного обращения к специалистам или должностным лицам Управления градостроительства по телефону, указанным в пункте 1.3 Административного регламента. 3.5.4. Взаимодействие органа, предоставляющего муниципальную услугу, с органами государственной власти, органами местного самоуправления и организациями, участвующими в предоставлении муниципальных услуг, в том числе порядке и условия такого взаимодействия. Запрос осуществляется в Железнодорожский отдел Управления Федеральной службы государственной регистрации, кадастра и картографии по Красноярскому краю (Росреестр по г. Железнодорожу) для получения сведений, содержащихся в Единый государственный реестр прав на недвижимое имущество и сделок с ним. 3.5.5. Получение заявителем результата предоставления муниципальной услуги. Результат предоставления муниципальной услуги (ответ на обращение) может быть получен заявителем в электронной форме, путем направления градостроительного плана земельного участка на адрес электронной почты, указанный заявителем
4. Формы контроля за исполнением административного регламента	
4.1. Порядок осуществления текущего контроля	Текущий контроль за соблюдением положений регламента осуществляет руководитель Управления градостроительства Администрации ЗАТО г. Железнодорож. Контроль за полнотой и качеством предоставления муниципальной услуги включает в себя выявление и устранение нарушений прав граждан, рассмотрение и принятие решений, подготовку ответов на обращения граждан, содержащих жалобы на действия (бездействие) должностных лиц и специалистов, предоставляющих муниципальную услугу. Текущий контроль осуществляется путем проведения проверок соблюдения и исполнения положений регламента и правовых актов, регулирующих градостроительное законодательство.
4.1.2. текущий контроль за принятием решений	Текущий контроль за принятием решений ответственными лицами осуществляет Глава администрации ЗАТО г. Железнодорож путем проведения выборочных проверок.
4.2. Порядок и периодичность осуществления плановых и внеплановых проверок	4.2.1. порядок и периодичность проверок Руководитель Управления градостроительства Администрации ЗАТО г. Железнодорож представляет Главе администрации ЗАТО г. Железнодорож план проведения плановых проверок для утверждения. По окончании текущего года руководитель Управления градостроительства Администрации ЗАТО г. Железнодорож представляет Главе администрации ЗАТО г. Железнодорож отчет о результатах проведенных плановых проверок. При проведении плановых проверок в течение года в случае выявления нарушений прав граждан виновные лица привлекаются к ответственности в порядке, установленном действующим законодательством Российской Федерации. 4.2.2. порядок и формы контроля Контроль за полнотой и качеством предоставления муниципальной услуги включает в себя проведение проверок, выявление и устранение нарушения прав граждан. Проверки могут быть плановыми и внеплановыми. Плановые проверки осуществляются на основании годовых планов проведения проверок. При проверке могут рассматриваться все вопросы, связанные с предоставлением муниципальной услуги, или вопросы, связанные с исполнением той или иной административной процедуры. Проверка может проводиться по конкретному обращению заявителя.
4.3. Ответственность должностных лиц	
4.3.1. ответственность исполнителей	Персональная ответственность специалистов и должностных лиц, участвующих в предоставлении муниципальной услуги, закрепляется в их должностных инструкциях. Лица, ответственные за предоставление муниципальной услуги, в случае ненадлежащего предоставления муниципальной услуги, своих служебных обязанностей, совершения противоправных действий, несут ответственность в соответствии с действующим законодательством Российской Федерации.
4.3.2. ответственность руководителей	Должностные лица, ответственные за осуществление текущего контроля, либо за предоставление муниципальной услуги, в случае ненадлежащего исполнения должностных обязанностей, совершения противоправных действий, несут ответственность в соответствии с действующим законодательством Российской Федерации.
4.4. Порядок и формы общественного контроля	
4.4.1. контроль граждан	Граждане при проведении в отношении них проверок имеют право осуществлять защиту своих прав и (или) законных интересов в порядке, установленном действующим законодательством РФ. Граждане имеют право в установленном порядке создавать объединения для осуществления общественного контроля за предоставлением муниципальной услуги.
4.4.2. контроль организаций	Юридические лица независимо от их организационно-правовой формы в соответствии с учредительными документами имеют право осуществлять защиту своих прав и (или) законных интересов в порядке, установленном действующим законодательством РФ. Юридические лица имеют право в установленном порядке создавать объединения для осуществления общественного контроля за предоставлением муниципальной услуги.
5. Досудебный (внесудебный) порядок обжалования решений и действий (бездействия) органа, предоставляющего муниципальную услугу, должностного лица органа, предоставляющего муниципальную услугу либо муниципального служащего	
5.1. информация о правах заявителей	Граждане, юридические лица имеют право на досудебное (внесудебное) обжалование решений и действий (бездействия) органа, предоставляющего муниципальную услугу, должностного лица органа, предоставляющего муниципальную услугу, либо муниципального служащего
5.2. предмет досудебного (внесудебного) обжалования	Заявитель обращается с жалобой на решения и действия (бездействия) в следующих случаях: 1) нарушение срока регистрации запроса заявителя о предоставлении муниципальной услуги; 2) нарушение срока предоставления муниципальной услуги; 3) требование у заявителя документов, не предусмотренных нормативными правовыми актами Российской Федерации, нормативными правовыми актами субъектов Российской Федерации, муниципальными правовыми актами для предоставления муниципальной услуги; 4) отказ в приеме документов, предоставление которых предусмотрено нормативными правовыми актами Российской Федерации, нормативными правовыми актами субъектов Российской Федерации, муниципальными правовыми актами для предоставления муниципальной услуги, у заявителя; 5) отказ в предоставлении муниципальной услуги, если основания отказа не предусмотрены федеральными законами и принятыми в соответствии с ними иными нормативными правовыми актами Российской Федерации, нормативными правовыми актами субъектов Российской Федерации, муниципальными правовыми актами; 6) затребование с заявителя при предоставлении муниципальной услуги платы, не предусмотренной нормативными правовыми актами Российской Федерации, нормативными правовыми актами субъектов Российской Федерации, муниципальными правовыми актами; 7) отказ органа, предоставляющего муниципальную услугу, должностного лица органа, предоставляющего муниципальную услугу, в исправлении допущенных опечаток и ошибок в выданных в результате предоставления муниципальной услуги документах либо нарушение установленного срока таких исправлений - в течение пяти рабочих дней со дня ее регистрации
5.3. Искрывающий перечень оснований для приостановления рассмотрения жалобы (претензии)	Основания для приостановления рассмотрения жалобы отсутствуют.
5.4. основания для начала процедуры досудебного (внесудебного) обжалования	Регистрация жалобы в органе, предоставляющем муниципальную услугу
5.5. право заявителя на получение информации и документов, необходимых для обоснования и рассмотрения жалобы	Заявитель имеет право на получение информации и документов, которые необходимы для обоснования и рассмотрения жалобы
5.6. органы местного самоуправления и должностные лица, которым может быть направлена жалоба заявителя в досудебном (внесудебном) порядке	Органом местного самоуправления, предоставляющим муниципальную услугу, является Администрация ЗАТО г. Железнодорож. Должностным лицом, на имя которого может быть направлена жалоба в рамках досудебного (внесудебного) обжалования действий (бездействия) и решений, принятых в ходе предоставления муниципальной услуги, является Глава администрации ЗАТО г. Железнодорож. Жалоба подается в письменной форме на бумажном носителе или в электронной форме в орган, предоставляющий муниципальную услугу. Жалоба на решения, принятые руководителем органа, предоставляющего муниципальную услугу, подается в вышестоящий орган (при его наличии) либо в случае его отсутствия рассматривается непосредственно руководителем органа, предоставляющего муниципальную услугу
5.7. сроки рассмотрения жалобы	Жалоба, поступившая в орган, предоставляющий муниципальную услугу, подлежит рассмотрению должностным лицом, наделенным полномочиями по рассмотрению жалоб, в течение пятнадцати рабочих дней со дня ее регистрации, а в случае обжалования отказа органа, предоставляющего муниципальную услугу, должностного лица органа, предоставляющего муниципальную услугу, в приеме документов у заявителя либо в исправлении допущенных опечаток и ошибок или в случае обжалования нарушения установленного срока таких исправлений - в течение пяти рабочих дней со дня ее регистрации

5.8. результаты досудебного (внесудебного) обжалования	По результатам рассмотрения жалобы орган, предоставляющий муниципальную услугу, принимает одно из следующих решений: 1) удовлетворяет жалобу, в том числе в форме отмены принятого решения, исправления допущенных органом, предоставляющим муниципальную услугу, опечаток и ошибок в выданных в результате предоставления муниципальной услуги документах, возврата заявителю денежных средств, взимание которых не предусмотрено нормативными правовыми актами Российской Федерации, нормативными правовыми актами субъектов Российской Федерации, муниципальными правовыми актами, а также в иных формах; 2) отказывает в удовлетворении жалобы. Не позднее дня, следующего за днем принятия решения, указанного в настоящем пункте, заявителю в письменной форме и по желанию заявителя в электронной форме направляется мотивированный ответ о результатах рассмотрения жалобы. В случае установления в ходе или по результатам рассмотрения жалобы признаков состава административного правонарушения или преступления должностное лицо, наделенное полномочиями по рассмотрению жалоб, незамедлительно направляет имеющиеся материалы в прокуратуру ЗАТО г. Железнодорож
Приложения к административному регламенту	
приложение А	Блок-схема административных процедур
приложение Б	Форма заявления о выдаче градостроительного плана земельного участка.
приложение В	Образец заполнения заявления о предоставлении выписки (для юридических лиц)
приложение Г	Образец заполнения заявления о предоставлении выписки (для физических лиц)



Приложение Б

к административному регламенту

Главе администрации ЗАТО г. Железнодорож

(полное наименование заявителя - юридического лица, либо Ф.И.О заявителя - физического лица)

паспортные данные

(серия, номер, кем и когда выдан либо ИНН)

фактический/юридический адрес в лице

Ф.И.О. директора либо представителя

ЗАЯВЛЕНИЕ

Прошу подготовить градостроительный план земельного участка с кадастровым номером _____, расположенного по адресу: Красноярский край, ЗАТО Железнодорож, г. (пос., д.) _____ ул. _____

Приложения:

1) копия документа, удостоверяющего права (полномочия) представителя физического или юридического лица, если с заявлением обращается представитель заявителя на ____ л. в ____ экз.;

2) копии учредительных документов (для юридических лиц) на ____ л. в ____ экз.;

3) копия паспорта (для физических лиц) на ____ л. в ____ экз.;

4) копия кадастрового паспорта земельного участка на ____ л. в ____ экз. <*>

5) копии технических паспортов на объекты недвижимости, расположенные в границах рассматриваемого земельного участка, на ____ л. в ____ экз. <*>

6) копия свидетельства о государственной регистрации права на 1 л. в 1 экз. <*>

7) копия правоустанавливающих документов на ____ л. в ____ экз. <*>

<*> - при наличии

Всего приложений на ____ л.

Фамилия И.О. _____

Должность (для юридических лиц) _____

Фамилия И.О. _____

М.П. _____

(подпись) _____

Регистрационный номер заявления _____

Дата, время принятия заявления _____

Документы, удостоверяющие личность заявителя, проверены. _____

Заявление принял Ф.И.О. _____

подпись _____

Приложение В

к административному регламенту

ОБРАЗЕЦ ЗАПОЛНЕНИЯ ЗАЯВЛЕНИЯ О ПРЕДОСТАВЛЕНИИ ИНФОРМАЦИИ (ДЛЯ ФИЗИЧЕСКИХ ЛИЦ)

В Администрацию ЗАТО г. Железнодорож от Иванова Ивана Ивановича _____

Ф.И.О. физического лица, место проживания, _____

04 00 851997, выдан УВД г. Железнодорож _____

паспортные данные _____

28.02.2002, ИНН 2503568971 _____

(серия, номер, кем и когда выдан либо ИНН) _____

г. Железнодорож, ул. Ленина, 6-6 _____

фактический/юридический адрес _____

ЗАЯВЛЕНИЕ

Прошу подготовить градостроительный план земельного участка с кадастровым номером 24-58:0000001:0005, расположенного по адресу: Красноярский край, ЗАТО Железнодорож, г. Железнодорож, ул. Комсомольская, 23.

Приложения:

1) копия паспорта на 1 л. в 1 экз.;

2) копия кадастрового плана от 07.02.2012 №24/12-22833 с кадастровым номером 24-58:0318001:123 на 3 л. в 1 экз.;

3) копия технического паспорта нежилого здания (строения) от 25.11.2002 заявка № 7588 на 5 л. в 1 экз.;

4) копия свидетельства о государственной регистрации права от 17.05.2010 24ЕИ 641790 на 1 л. в 1 экз.

5) копия договора аренды на земельный участок от 17.04.2016 № 4512-у на 10 л. в 1 экз.;

Всего приложений на 20 л.

Иванов И.И.

Регистрационный номер заявления _____

Дата, время принятия заявления _____

Документы, удостоверяющие личность заявителя, проверены. _____

Заявление принял Ф.И.О. _____

подпись _____

№ 14-1/45 _____

02.02.2014 _____

Бузун Н.В. _____

№ 14-1/45 _____

Приложение Г

к административному регламенту

ОБРАЗЕЦ ЗАПОЛНЕНИЯ ЗАЯВЛЕНИЯ О ПРЕДОСТАВЛЕНИИ ИНФОРМАЦИИ (ДЛЯ ЮРИДИЧЕСКИХ ЛИЦ)

В Администрацию ЗАТО г. Железнодорож от ООО «Агентство» Иванова И.И. _____

полное наименование заявителя - юридического лица _____

ИНН 2503568971 _____

(серия, номер, кем и когда выдан либо ИНН) _____

г. Железнодорож, ул. Ленина, 6 _____

фактический/юридический адрес _____

ЗАЯВЛЕНИЕ

Прошу подготовить градостроительный план земельного участка с кадастровым номером 24-58:0000001:0005, расположенного по адресу: Красноярский край, ЗАТО Железнодорож, г. Железнодорож, ул. Комсомольская, 23.

Приложения:

копия устава на 15 л. в 1 экз.;

копия решения общего собрания учредителей о назначении директора на 1 л. в 1 экз.;

копия кадастрового плана от 07.02.2012 №24/12-22833 с кадастровым номером 24-58:0318001:123 на 3 л. в 1 экз.;

копия технического паспорта нежилого здания (строения) от 25.11.2002 заявка № 7588 на 5 л. в 1 экз.;

копия свидетельства о государственной регистрации права от 17.05.2010 24ЕИ 641790 на 1 л. в 1 экз.
копия договора аренды на земельный участок от 17.04.2016 № 4512-у на 10 л. в 1 экз.
Всего приложений на 35 л.
Директора ООО «Агентство» _____
Иванов И.И.

Регистрационный номер заявления _____	Дата, время принятия заявления _____	Документы, удостоверяющие личность заявителя, проверены. _____	Заявление принял _____
№ 14-1/45 _____	02.02.2014 _____	Ф.И.О. _____	подпись _____
_____	_____	Бузун Н.В. _____	№ 14-1/45 _____

Муниципальное образование «Закрытое административно – территориальное образование Железнодорож Красноярского края»

АДМИНИСТРАЦИЯ ЗАТО г. ЖЕЛЕЗНОДОРОЖ

ПОСТАНОВЛЕНИЕ

16.06.2017 № 1008

г. Железнодорож

О ПОДГОТОВКЕ ПРОЕКТА ГЕНЕРАЛЬНОГО ПЛАНА ЗАТО ЖЕЛЕЗНОДОРОЖ НА ПЕРИОД ПО 2040 ГОД

В целях определения назначения территории ЗАТО Железнодорож исходя из социальных, экономических, экологических и иных факторов для обеспечения устойчивого развития территории, развития инженерной, транспортной и социальной инфраструктур, обеспечения учета интересов граждан и их объединений в соответствии с Градостроительным кодексом Российской Федерации, Федеральным законом от 6 октября 2003 г. N 131-ФЗ «Об общих принципах местного самоуправления в Российской Федерации», решением Совета депутатов ЗАТО г. Железнодорож от 28.04.2011 № 14-88Р «Об утверждении Положения о публичных слушаниях в ЗАТО Железнодорож», статьями 36, 41 Устава ЗАТО Железнодорож,

ПОСТАНОВЛЯЮ:

1. Подготовить проект генерального плана ЗАТО Железнодорож на период по 2040 год.

2. Управлению градостроительства Администрации ЗАТО г. Железнодорож (С.Н. Добролюбов) обеспечить:

- подготовку технического задания на выполнение работ по разработке генерального плана ЗАТО Железнодорож на период по 2040 год;

- подготовку проекта генерального плана ЗАТО Железнодорож на период по 2040 год.

3. Управлению градостроительства Администрации ЗАТО г. Железнодорож (С.Н. Добролюбов) обеспечить:

- проверку подготовленного проекта генерального плана ЗАТО Железнодорож на период по 2040 год, на соответствие требованиям технических регламентов, градостроительных регламентов с учетом границ территорий объектов культурного наследия, включенных в Единый государственный реестр объектов культурного наследия (памятников истории и культуры) народов Российской Федерации, границ территорий вновь выявленных объектов культурного наследия, границ зон с особыми условиями использования территорий;

- проведение процедуры по рассмотрению предложенных физических и юридических лиц о порядке, сроках подготовки и содержанию указанного проекта;

- рассмотрение проекта генерального плана ЗАТО Железнодорож на период по 2040 год на публичных слушаниях;

- направление Главе администрации ЗАТО г. Железнодорож проекта генерального плана ЗАТО Железнодорож на период по 2040 год, протокола публичных слушаний и заключения о результатах публичных слушаний;

- направление Совету депутатов ЗАТО г. Железнодорож проекта генерального плана ЗАТО Железнодорож на период по 2040 год, протокола публичных слушаний и заключения о результатах публичных слушаний.

4. Управлению делами Администрации ЗАТО г. Железнодорож (Е.В. Андросова) довести настоящее постановление до сведения населения через газету «Город и горожане».

5. Отделу общественных связей Администрации ЗАТО г. Железнодорож (И.С. Пикалова) разместить информацию о принятии настоящего постановления на официальном сайте муниципального образования «Закрытое административно-территориальное образование Железнодорож Красноярского края» в информационно-телекоммуникационной сети «Интернет».

6. Контроль над исполнением настоящего постановления оставляю за собой.

7. Настоящее постановление вступает в силу после его официального опубликования.

Глава администрации

ЗАТО г. Железнодорож С.Е. ПЕШКОВ

Администрация ЗАТО г. Железнодорож

ЗАКЛЮЧЕНИЕ

14 июня 2017 в 14-00 г. Железнодорож ул. 22 партсъезда, 21

О результатах заседания Комиссии по подготовке Правил землепользования и застройки ЗАТО Железнодорож от 14.06.2017 в 14-00.

ПОВЕСТКА ДНЯ:

1. Рассмотрение заявлений физических лиц по вопросам для принятия решения о предоставлении разрешения или об отказе в предоставлении разрешения на условно разрешенный вид использования земельного участка.

2. Рассмотрение заявления акционерного общества «ИНФОРМАЦИОННЫЕ СПУТНИКОВЫЕ СИСТЕМЫ» имени академика М.Ф. Решетнева» (регистрация: г. Железнодорож, ул. Ленина, 52, от 07.06.2017 исх. № 778-10/1933) об утверждении проекта планировки и проекта межевания территории, предусматривающего размещение объектов промышленного назначения (связь) в районе нечетной стороны ул. Транзитная г. Железнодорож ЗАТО Железнодорож Красноярского края.

Заседание Комиссии по подготовке правил землепользования и застройки ЗАТО Железнодорож прошло 14.06.2017 в 14-00, в г. Железнодорож, ул. 22 партсъезда, 21, в соответствии со статьями 33, 39, 45 Градостроительного кодекса Российской Федерации, ст. 16 Федерального закона от 06.10.2003 № 131-ФЗ «Об общих принципах организации местного самоуправления в Российской Федерации», «Правилами землепользования и застройки ЗАТО Железнодорож», утвержденными решением Совета депутатов ЗАТО г. Железнодорож от 05.07.2012 № 26-152Р, руководствуясь ст. 18 Устава ЗАТО г. Железнодорож.

Количество участников: 17 человек.

В результате обсуждения вопросов было рекомендовано:

1. СПУШПАИ: Рассмотрение заявлений физических лиц по вопросам для принятия решения о предоставлении разрешения или об отказе в предоставлении разрешения на условно разрешенный вид использования земельного участка.

РЕШИЛИ:

1.1. Отказать Десятниковой Т.Н. в проведении публичных слушаний по вопросу о предоставлении разрешения на условно разрешенный вид использования земельного участка – огородничество, площадью 452 кв. м, местоположением: Российская Федерация, Красноярский край, ЗАТО Железнодорож, г. Железнодорож, примерно в 10 м по направлению на северо-запад от жилого дома по ул. Купеческая, 4, в соответствии со статьей 28 Федерального закона от 06.10.2003 № 131-ФЗ «Об общих принципах организации местного самоуправления в Российской Федерации», статьей 39 Градостроительного кодекса Российской Федерации, так как испрашиваемый земельный участок расположен в зоне застройки индивидуальными жилыми домами (Ж 1) и не требует для беспрепятственного пользования неограниченным кругом лиц, для проезда.

1.2. Рекомендовать Главе администрации ЗАТО г. Железнодорож предоставить Кеуш Ю.Н. разрешение на условно разрешенный вид использования земельного участка – огородничество земельного участка, площадью 399 кв. м, местоположением: Российская Федерация, Красноярский край, ЗАТО Железнодорож, п. Додоново, примерно в 15 м по направлению на север от жилого дома Зимний проезд, 13.

1.2.1. Организовать и провести публичные слушания, в соответствии со статьей 28 Федерального закона от 06.10.2003 № 131-ФЗ «Об общих принципах организации местного самоуправления в Российской Федерации», статьей 39 Градостроительного кодекса Российской Федерации.

1.3. Рекомендовать Главе администрации ЗАТО г. Железнодорож предоставить, Ключкову А.А., разрешение на условно разрешенный вид использования земельного участка – огородничество, площадью 1500 кв. м, местоположением: Российская Федерация, Красноярский край, ЗАТО Железнодорож, д. Шивера, примерно в 15 м по направлению на юг от жилого дома по ул. Заречная, 89.

1.3.1. Организовать и провести публичные слушания, в соответствии со статьей 28 Федерального закона от 06.10.2003 № 131-ФЗ «Об общих принципах организации местного самоуправления в Российской Федерации», статьей 39 Градостроительного кодекса Российской Федерации.

1.4. Отказать Маковцу М.П. в проведении публичных слушаний по вопросу о предоставлении разрешения на условно разрешенный вид использования земельного участка – огородничество, площадью 200 кв. м, местоположением: Российская Федерация, Красноярский край, ЗАТО Железнодорож, г. Железнодорож, примерно в 15 м по направлению на юго-запад от жилого дома по ул. Госпитальная, 43А, в соответствии со статьей 28 Федерального закона от 06.10.2003 № 131-ФЗ «Об общих принципах организации местного самоуправления в Российской Федерации», статьей 39 Градостроительного кодекса Российской Федерации, так как испрашиваемый земельный участок не свободен. На испрашиваемом земельном участке находятся сооружения, инженерные сети (теплосеть, воздушная линия электропередачи).

1.5. Отказать Максимову И.А. в проведении публичных слушаний по вопросу о предоставлении разрешения на условно разрешенный вид использования земельного участка – огородничество, площадью 225 кв. м, местоположением: Российская Федерация, Красноярский край, ЗАТО Железнодорож, г. Железнодорож, примерно в 35 м по направлению на юго-запад от жилого дома по ул. Озерная, 23, в соответствии со статьей 28 Федерального закона от 06.10.2003 № 131-ФЗ «Об общих принципах организации местного самоуправления в Российской Федерации», статьей 39 Градостроительного кодекса Российской Федерации, так как испрашиваемый земельный участок не свободен. На испрашиваемом земельном участке находятся коммуникации и сооружения (колодезь) и он перекрывает доступ к земельному участку с кадастровым номером 24-58:0305023:20.

1.6. Отказать Синотниной Н.В. в проведении публичных слушаний по вопросу о предоставлении разрешения на условно разрешенный вид использования земельного участка – огородничество, площадью 216 кв. м, местоположением: Российская Федерация, Красноярский край, ЗАТО Железнодорож, г. Железнодорож, примерно в 30 м по направлению на юго-запад от жилого дома по ул. Озерная, 23, в соответствии со статьей 28 Федерального закона от 06.10.2003 № 131-ФЗ «Об общих принципах организации местного самоуправления в Российской Федерации», статьей 39 Градостроительного кодекса Российской Федерации, так как испрашиваемый земельный участок не свободен. На испрашиваемом земельном участке находятся коммуникации и сооружения (колодезь).

1.7. Отказать Антонович М.И. в проведении публичных слушаний по вопросу о предоставлении разрешения на условно разрешенный вид использования земельного участка – огородничество, площадью 282 кв. м, местоположением: Российская Федерация, Красноярский край, ЗАТО Железнодорож, п. Додоново, примерно в 50 м по направлению на запад от многоквартирного жилого дома по ул. Зеленая, 7, в соответствии со статьей 28 Федерального закона от 06.10.2003 № 131-ФЗ «Об общих принципах организации местного самоуправления в Российской Федерации», статьей 39 Градостроительного кодекса Российской Федерации, так как испрашиваемый земельный участок расположен в зоне застройки индивидуальными жилыми домами (Ж 1) и предусматривается для застройки данной территории жилыми домами.

1.8. Рекомендовать Главе администрации ЗАТО г. Железнодорож предоставить Столярову П.Г. разрешение на условно разрешенный вид использования земельного участка – огородничество, площадью 282 кв. м, местоположением: Российская Федерация, Красноярский край, ЗАТО Железнодорож, п. Подгорный, примерно в 5 м по направлению на север от жилого дома по ул. Цветочная, 10.

1.8.1. Организовать и провести публичные слушания, в соответствии со статьей 28 Федерального закона от 06.10.2003 № 131-ФЗ «Об общих принципах организации местного самоуправления в Российской Федерации», статьей 39 Градостроительного кодекса Российской Федерации.

1.9. Отказать Жажкову В.Д. в проведении публичных слушаний по вопросу о предоставлении разрешения на условно разрешенный вид использования земельного участка – огородничество, площадью 335 кв. м, местоположением: Российская Федерация, Красноярский край, ЗАТО Железнодорож, г. Железнодорож, примерно в 17 м по направлению на север от жилого дома по ул. Поселковая, 56, в соответствии со статьей 28 Федерального закона от 06.10.2003 № 131-ФЗ «Об общих принципах организации местного самоуправления в

Российской Федерации», статей 39 Градостроительного кодекса Российской Федерации, так как испрашиваемый земельный участок не свободен. Испрашиваемый земельный участок необходим, как территория для беспрепятственного пользования неограниченным кругом лиц.

1.10. Отказать Мирошникову А.Г. в проведении публичных слушаний по вопросу о предоставлении разрешения на условно разрешенный вид использования земельного участка – огородничество, площадью 532 кв. м, местоположением: Российская Федерация, Красноярский край, ЗАТО Железногорск, г. Железногорск, примерно в 5 м по направлению на север от жилого дома по ул. Поселковая, 54, в соответствии со статьей 28 Федерального закона от 06.10.2003 № 131-ФЗ «Об общих принципах организации местного самоуправления в Российской Федерации», статей 39 Градостроительного кодекса Российской Федерации, так как испрашиваемый земельный участок не свободен. Испрашиваемый земельный участок необходим, как территория для беспрепятственного пользования неограниченным кругом лиц.

2. СЛУШАЛИ: Рассмотрение заявления акционерного общества «ИНФОРМАЦИОННЫЕ СПУТНИКОВЫЕ СИСТЕМЫ» имени академика М.Ф. Решетнева» (регистрация: г. Железногорск, ул. Ленина, 52, от 07.06.2017 иск. № 778-10/1933) об утверждении проекта планировки и проекта межевания территории, предусматривающего размещение объектов промышленного назначения (связь) в районе нечетной стороны ул. Транзитная г. Железногорска ЗАТО Железногорск Красноярского края.

РЕШИЛИ: 1.2. Рекомендовать Главе администрации ЗАТО г. Железногорск утвердить проект планировки и проект межевания территории, предусматривающий размещение объектов промышленного назначения (связь) в районе нечетной стороны ул. Транзитная г. Железногорска ЗАТО Железногорск Красноярского края.

1.2.1. Организовать и провести публичные слушания, в соответствии со статьей 28 Федерального закона от 06.10.2003 № 131-ФЗ «Об общих принципах организации местного самоуправления в Российской Федерации», статей 45, 46 Градостроительного кодекса Российской Федерации.

Председатель комиссии С.Е. Пешков

Секретарь комиссии Н.В.Бузун

Муниципальное образование «Закрытое административно – территориальное образование Железногорск Красноярского края»

АДМИНИСТРАЦИЯ ЗАТО г. ЖЕЛЕЗНОГОРСК

ПОСТАНОВЛЕНИЕ

09.06.2017

№ 200И

г. Железногорск

О ПРЕДОСТАВЛЕНИИ ИП ЗУЕВУ А.И. МУНИЦИПАЛЬНОЙ ПРЕФЕРЕНЦИИ В ВИДЕ ЗАКЛЮЧЕНИЯ ДОГОВОРА АРЕНДЫ МУНИЦИПАЛЬНОГО ИМУЩЕСТВА БЕЗ ПРОВЕДЕНИЯ ТОРГОВ

Руководствуясь Гражданским кодексом Российской Федерации, Федеральным законом от 26.07.2006 № 135-ФЗ «О защите конкуренции», Уставом ЗАТО Железногорск, решением Совета депутатов ЗАТО г. Железногорск от 27.08.2009 № 62-409Р «Об утверждении Положения "О сдаче в аренду и безвозмездное пользование муниципального имущества, находящегося в Муниципальной казне закрытого административно-территориального образования Железногорск Красноярского края"», постановлением Администрации ЗАТО г. Железногорск от 07.11.2013 № 1762 «Об утверждении муниципальной программы "Развитие инвестиционной, инновационной деятельности, малого и среднего предпринимательства на территории ЗАТО Железногорск", на основании единственного заявления ИП Зуева А.И. (ОГРНИП 304245234100050, ИНН 245200077579), принимая во внимание заключение № 126 от 05.06.2017 по результатам рассмотрения заявления на предоставление муниципальной преференции в виде заключения договора аренды муниципального имущества без проведения торгов, с целью поддержки субъектов малого и среднего предпринимательства,

ПОСТАНОВЛЯЮ:

- Предоставить индивидуальному предпринимателю Александру Ивановичу Зуеву, являющемуся субъектом малого и среднего предпринимательства, муниципальную преференцию в виде заключения договора аренды муниципального имущества без проведения торгов – помещение 68 (киоск), комнаты 46, 48 (согласно кадастровому паспорту помещения № 24/13-282466 от 11.07.2013), площадью 27,0 кв. метров нежилого помещения с кадастровым номером 24-58:0000000:10714, этаж 1, расположенного по адресу: Российская Федерация, Красноярский край, ЗАТО Железногорск, г. Железногорск, ул. Советской Армии, зд. 30, пом. 12, на срок 10 (десять) лет, для осуществления розничной торговли (площадь – 6,4 кв. метра) и оказания услуг по ремонту электрических бытовых изделий (площадь – 20,6 кв. метров);
- Комитету по управлению муниципальным имуществом Администрации ЗАТО г. Железногорск (Н.В. Дедова):
 - Проинформировать индивидуального предпринимателя А.И. Зуева о принятом решении.
 - Оформить договор аренды муниципального имущества с индивидуальным предпринимателем А.И. Зуевым в соответствии с п. 1 настоящего постановления.
- Зарегистрировать договор аренды в Железногорском отделе Управления Федеральной службы государственной регистрации, кадастра и картографии по Красноярскому краю.
- Управлению делами Администрации ЗАТО г. Железногорск (Е.В. Андросова) довести настоящее постановление до сведения населения через газету «Город и горожане».
- Отделу общественных связей Администрации ЗАТО г. Железногорск (И.С. Пикалова) разместить настоящее постановление на официальном сайте муниципального образования «Закрытое административно-территориальное образование Железногорск Красноярского края» в информационно-телекоммуникационной сети «Интернет».
- Контроль над исполнением настоящего постановления возложить на первого заместителя Главы администрации ЗАТО г. Железногорск С.Д. Проскурнина.
- Настоящее постановление вступает в силу с момента его подписания.

Глава администрации С.Е. ПЕШКОВ

Муниципальное образование «Закрытое административно – территориальное образование Железногорск Красноярского края»

АДМИНИСТРАЦИЯ ЗАТО г. ЖЕЛЕЗНОГОРСК

ПОСТАНОВЛЕНИЕ

02.06.2017

№ 929

г. Железногорск

О ПРОВЕДЕНИИ ПРАЗДНИЧНЫХ МЕРОПРИЯТИЙ, ПОСВЯЩЕННЫХ ДНЮ МОЛОДЕЖИ

В целях организации досуга молодежи в рамках празднования Дня молодежи, в соответствии Федеральным законом от 06.10.2003 № 131-ФЗ «Об общих принципах организации местного самоуправления в Российской Федерации», Уставом ЗАТО Железногорск, постановлением Администрации ЗАТО г. Железногорск от 05.11.2013 № 1744 «Об утверждении муниципальной программы ЗАТО Железногорск «Молодежь ЗАТО Железногорск в XXI веке»

ПОСТАНОВЛЯЮ:

- Организовать и провести 1 июля 2017 года на территории ЗАТО Железногорск праздничные мероприятия, посвященные Дню молодежи.
- Утвердить план подготовки и проведения праздничных мероприятий, посвященных Дню молодежи (Приложение № 1).
- Утвердить состав организационного комитета по подготовке и проведению праздничных мероприятий, посвященных Дню молодежи (Приложение № 2).
- Управлению делами Администрации ЗАТО г. Железногорск (Е.В. Андросова) довести настоящее постановление до сведения населения через газету «Город и горожане».
- Отделу общественных связей Администрации ЗАТО г. Железногорск (И.С. Пикалова) разместить настоящее постановление на официальном сайте муниципального образования «Закрытое административно-территориальное образование Железногорск Красноярского края» в информационно-телекоммуникационной сети «Интернет».
- Контроль за исполнением настоящего постановления возложить на заместителя Главы администрации ЗАТО г. Железногорск по социальным вопросам В.Ю. Фомаиди.
- Настоящее постановление вступает в силу после его официального опубликования.

Глава администрации ЗАТО г. Железногорск С.Е. ПЕШКОВ

Приложение № 1 к постановлению Администрации

ЗАТО г. Железногорск от 02.06.2017 № 929

№ п/п	Мероприятия	Срок исп-ния	Ответственный исполнитель
	Провести заседания оргкомитета	По назначению	В.Ю. Фомаиди
	Разработать и согласовать с ОГИБДД МУ МВД России по ЗАТО г. Железногорск схему изменения дорожного движения в связи с временными прекращением движения транспортных средств по автодороге от улицы Горького до КГБОУ «Железногорский кадетский корпус» 1 июля с 10.00 до 24.00	до 30.05.2017	Л.М. Антоненко И.В. Свяченко
	Оформить заявки на пропуск через КПП-1 иногородним участникам праздничных мероприятий	до 01.06.2017	И.В. Свяченко
	Подготовить программу мероприятий, посвященных празднованию Дня молодежи, и предоставить в Отдел общественных связей Администрации ЗАТО г. Железногорск для размещения на сайте Администрации ЗАТО г. Железногорск и в средствах массовой информации	до 10.06.2017	И.В. Свяченко
	Подготовка площадки для проведения «Дня молодежи»	до 30.06.2017	С.Н.Афонин И.В.Свяченко

	Установка мусорных баков (7 шт.) на территории лыжной базы «Снежинка»	до 30.06.2017	Л.М.Антоненко Н.Н.Пасечкин
	Установка биотуалетов (4 шт.) на территории лыжной базы «Снежинка»	до 30.06.2017	Л.М.Антоненко Н.Н.Пасечкин
	Установка заградительных барьеров (100 шт.) в соответствии с разработанной схемой	до 30.06.2017	И.В. Свяченко Л.М. Антоненко Н.Н. Пасечкин
	Обеспечение медицинского обслуживания мероприятий	01.07.2017	С.Н. Афонин А.П. Савицкий
	Предоставить в Межмуниципальное управление МВД России по ЗАТО г. Железногорск Красноярского края, ФГКУ «СУ ФПС № 2 МЧС России», ФГБУЗ «КБ №51 ФМБА России» программу праздничных мероприятий (место и время проведения, количество участников мероприятий) и заявки на обеспечение охраны общественного порядка на праздничных мероприятиях и оказание содействия в проведении	до 10.06.2017	И.В. Свяченко
	Опубликовать в газете «Город и горожане» программу мероприятий, посвященных празднованию Дня молодежи	29.06.2017	И.С. Пикалова
	Установить сцену в районе лыжной базы «Снежинка» по заявке МКУ «МЦ»	30.06 - 01.07.2017	О.В.Григорьева И.В.Свяченко
	Обеспечить электрификацию сцены и основных площадок мероприятий в соответствии с заявкой МКУ «МЦ»	30.06-01.07.2017	С.Н.Афонин И.В.Свяченко
	Установить на сцене световую и звуковую аппаратуру	01.07.2017	И.В. Свяченко
	Обеспечить работу звукорежиссера и ведущих мероприятий	01.07.2017	И.В. Свяченко
	Подготовить и провести комплекс спортивно-массовых мероприятий (по отдельному плану)	27.06-01.07.2017	С.Н. Афонин
	Подготовить и провести «Большой фестиваль молодежного творчества «Арт-квадрат» с участием творческих коллективов города и края, работой интерактивных локаций, арт-объектами, фото-зонами и праздничным концертом на территории лыжной базы «Снежинка» по отдельному плану	01.07.2017	И.В. Свяченко Г.А. Тихолаз О.В. Григорьева С.Н. Афонин
	Подготовить и провести открытие скейт-парка	30.06.2017	И.В. Свяченко С.Н. Афонин
	Организация обеспечения правопорядка в местах проведения мероприятия	30.06 – 01.07.2017	М.М. Кеуш К.Ю. Воронин
	Обеспечить контроль пожарной безопасности на праздничных мероприятиях	30.06 – 01.07	В.В. Дерышев
	Подготовить и провести развлекательную программу для молодежи на территории поселка Подгорный	24.06.2017	О.Ю. Анциферова Г.А. Тихолаз Ю.С. Лыско
	Обеспечить уборку мест проведения праздничных мероприятий на территории лыжной базы «Снежинка»	01.07 – 02.07.2017	Л.М. Антоненко С.Н. Афонин И.В. Свяченко
	Обеспечить фото и видео съемку праздничных мероприятий	01.07	И.В. Свяченко И.С. Пикалова
	Организовать праздничную торговлю на территории лыжной базы «Снежинка» в соответствии с законодательством Российской Федерации	01.07.	Н.И. Соловьева А.П. Савицкий
	Обеспечить освещение праздничных мероприятий в средствах массовой информации	До 07.07	И.С. Пикалова

Приложение № 2 к постановлению Администрации

ЗАТО г. Железногорск от 02.06.2017 № 929

Состав организационного комитета по подготовке и проведению праздничных мероприятий, посвященных дню молодежи	Состав организационного комитета по подготовке и проведению праздничных мероприятий, посвященных дню молодежи
Фомаиди В.Ю. - заместитель Главы администрации ЗАТО	
г. Железногорск по социальным вопросам, председатель оргкомитета	
Афонин С.Н. - руководитель МКУ «Управление физической культуры и спорта»	
Томилова К.А. - главный специалист по молодежной политике Отдела по физической культуре, спорту и молодежной политике Администрации ЗАТО г. Железногорск, секретарь оргкомитета	
Члены оргкомитета:	
Антоненко Л.М. - руководитель Управления городского хозяйства Администрации ЗАТО г. Железногорск	
Анциферова О.Ю. - руководитель МКУ «Управление поселковыми территориями»	
Воронин К.Ю. - начальник Отдела общественной безопасности и режима Администрации ЗАТО г. Железногорск	
Григорьева О.В. - директор МБУК «ЦД»	
Грек С.Ю. - директор МБУК «ДК»	
Дерышев В.В. - начальник ФГКУ «Специальное управление ФПС № 2 МЧС России» (по согласованию)	
Кеуш М.М. - начальник Межмуниципального управления МВД России по ЗАТО г. Железногорск Красноярского края (по согласованию)	
Кислова И.А. - директор МАУК «ПКиО»	
Кукин И.Г. - заместитель генерального директора ФГУП ФЯО «ХК» по управлению персоналом (по согласованию)	
Кукушкин С.Г. - заместитель генерального директора АО «ИСС» по управлению персоналом (по согласованию)	
Ломакин А. И - главного врача ФГБУЗ Клиническая больница № 51 ФМБА России» (по согласованию)	
Лыско Ю.С. - директор МБУК ДК «Старт»	
Пасечкин Н.Н. - директор МП «КБУ»	
Пикалова И.С. - начальник Отдела общественных связей Администрации ЗАТО г. Железногорск	
Савицкий А.П. - руководитель МАУ «КОСС»	
Свяченко И.В. - директор МКУ «МЦ»	
Соловьева Н.И. - руководитель Управления экономики и планирования Администрации ЗАТО г. Железногорск	
Тихолаз Г.А. - руководитель МКУ «Управление культуры»	

ИЗВЕЩЕНИЕ О ПРЕДОСТАВЛЕНИИ В АРЕНДУ ЗЕМЕЛЬНОГО УЧАСТКА ДЛЯ ВЕДЕНИЯ САДОВОДСТВА

Администрация ЗАТО г. Железногорск в соответствии со статьей 39.18 Земельного кодекса Российской Федерации сообщает о возможности предоставления в аренду для ведения садоводства земельного участка с кадастровым номером 24:58:0803001:452 (граница земельного участка не установлена в соответствии с требованиями земельного законодательства), площадью 500 кв. м, по адресу: местоположение установлено относительно ориентира, расположенного в границах участка. Почтовый адрес ориентира: Красноярский край, ЗАТО Железногорск, г. Железногорск, п. Подгорный, СТ «Химик», уч. 1272, на землях населенных пунктов. Вид разрешенного использования земельного участка – для ведения садоводства.

Граждане, заинтересованные в предоставлении земельного участка для ведения садоводства, имеют право в течение 30 (тридцати) дней со дня опубликования настоящего Извещения подать заявление о намерении участвовать в аукционе на право заключения договора аренды земельного участка.

Заявления принимаются в письменном виде в муниципальном казенном учреждении «Управление имуществом, землепользования и землеустройства» по адресу: Красноярский край, ЗАТО Железногорск, г. Железногорск, пр. Курчатова, д. 48 «А», кабинеты 3 и 6 в часы приема: понедельник, среда с 13.30 до 17.00, вторник с 08.30 до 12.00, либо направляются почтовым отправлением по вышеуказанному адресу.

Дата начала приема заявлений – 22 июня 2017 года.
Дата окончания приема заявлений – 21 июля 2017 года.
 Телефоны для справок: 8 (3919) 76-65-03, 76-72-97

ИЗВЕЩЕНИЕ О ПРЕДОСТАВЛЕНИИ В АРЕНДУ ЗЕМЕЛЬНОГО УЧАСТКА ДЛЯ ВЕДЕНИЯ САДОВОДСТВА

Администрация ЗАТО г. Железногорск в соответствии со статьей 39.18 Земельного кодекса Российской Федерации сообщает о возможности предоставления в аренду для ведения садоводства земельного участка с кадастровым номером 24:58:0803001:440 (граница земельного участка не установлена в соответствии с требованиями земельного законодательства), площадью 500 кв. м, по адресу: местоположение установлено относительно ориентира, расположенного в границах участка. Почтовый адрес ориентира: Красноярский край, ЗАТО Железногорск, г. Железногорск, п. Подгорный, СТ «Химик», уч. 1273, на землях населенных пунктов. Вид разрешенного использования земельного участка – для ведения садоводства.

Граждане, заинтересованные в предоставлении земельного участка для ведения садоводства, имеют право в течение 30 (тридцати) дней со дня опубликования настоящего Извещения подать заявление о намерении участвовать в аукционе на право заключения договора аренды земельного участка.

Заявления принимаются в письменном виде в муниципальном казенном учреждении «Управление имуществом, землепользования и землеустройства» по адресу: Красноярский край, ЗАТО Железногорск, г. Железногорск, пр. Курчатова, д. 48 «А», кабинеты 3 и 6 в часы приема: понедельник, среда с 13.30 до 17.00, вторник с 08.30 до 12.00, либо направляются почтовым отправлением по вышеуказанному адресу.

Дата начала приема заявлений – 22 июня 2017 года.
Дата окончания приема заявлений – 21 июля 2017 года.
 Телефоны для справок: 8 (3919) 76-65-03, 76-72-97

ИНФОРМАЦИОННОЕ СООБЩЕНИЕ

23 июня 2017 года состоится ярмарка вакансий для выпускников техникума «Инновационных промышленных технологий и сервиса» получивших профессии:

- автомеханик;
- станочник (металлообработка);
- слесарь КИПиА;
- повар-кондитер;
- электрогазосварщик;
- машинист автокрана.

В работе ярмарки примут участие работодатели: ОАО «Стройкомплекс НПО ПМ», АО СНПО «Элерон», МКУ «Управление образования», ООО «Капстрой», ООО «Скай технологии 2015», ООО «Система», ФГБУЗ «Клиническая больница №51», ИП Семенчук О.А., ООО «Фрэшритейл».

В программе ярмарки:

- собеседование с представителями работодателей по вопросам трудоустройства;
- консультации центра занятости населения по вопросам занятости.

Ярмарка состоится по адресу: ул. Ленина, 69 в 14.00.
 Справки по телефону 75-22-14

ИНФОРМАЦИОННОЕ СООБЩЕНИЕ

Центр занятости населения ЗАТО г.Железногорска извещает о том, что бухгалтерскому агентству «БИС» срочно требуется бухгалтер, заработная плата от 20000 руб. до 25000 руб.

Обращаться в Центр занятости населения по адресу:
 Пионерский проезд, дом 6, кабинет 109, телефон 75-22-14.

ИНФОРМАЦИОННОЕ СООБЩЕНИЕ

Центр занятости населения ЗАТО г.Железногорска извещает о том, что автокомплексу «Протект» (ИП Гуськов А.В.) срочно требуются:

- мастер-приемщик, заработная плата от 25000 руб. до 45000 руб.;
- автослесарь 3-5 разряда, заработная плата от 20000 руб. до 45000 руб.

Обращаться в Центр занятости населения по адресу:
 Пионерский проезд, дом 6, кабинет 109, телефон 75-22-14.

МЕСТНЫЕ НОРМАТИВЫ ГРАДОСТРОИТЕЛЬНОГО ПРОЕКТИРОВАНИЯ ГОРОДСКОГО ОКРУГА ЗАТО ЖЕЛЕЗНОГОРСК КРАСНОЯРСКОГО КРАЯ

Общие принципы организации муниципального образования ЗАТО Железнодорож
Нормативы площади и распределения функциональных зон с отображением параметров планируемого развития
Нормативы площади и распределения функциональных зон с отображением параметров планируемого развития территории следует принимать исходя из особенностей развития конкретной территории, в соответствии с утверждёнными документами территориального планирования, градостроительного зонирования, документацией по планировке территории. При этом следует обеспечивать:

- устойчивое развитие территорий;
 - осуществление установленных законодательством прав и полномочий субъектов градостроительных отношений;
 - осуществление установленных законодательством прав и полномочий органов местного самоуправления по решению вопросов местного значения.
- Планировочное решение следует формировать, обеспечивая компактное размещение и взаимосвязь функциональных зон; рациональное районирование территории в увязке с природно-климатическими, ландшафтными, национально-бытовыми и другими местными особенностями; охрану окружающей среды.
- При разработке документации по планировке территории зонирование необходимо выполнять с установлением видов преимущественного функционального использования, а также других ограничений на использование территории для осуществления градостроительной деятельности.

Перечень функциональных зон, содержащийся в Генеральном плане ЗАТО Железнодорож на период по 2020 год и Правилах землепользования и застройки ЗАТО Железнодорож (далее- документы территориального планирования), может включать зоны: жилые, общественно-деловые, производственные, инженерной и транспортной инфраструктур, рекреационные, сельскохозяйственного использования, специального назначения, в том числе зоны размещения иных режимных объектов, кладбищ, прочие зоны специального назначения.

Состав, местонахождение и параметры развития функциональных зон устанавливаются документами территориального планирования с учетом правовых и нормативных актов. В пределах одной функциональной зоны могут выделяться территории, особенности использования которых определяются с учетом ограничений, установленных земельным и градостроительным законодательством, законодательством об охране объектов культурного наследия, иными правовыми и нормативными актами.

Нормативы распределения функциональных зон с отображением параметров планируемого развития (в процентах и гектарах) следует принимать исходя из особенностей развития конкретной территории. При этом:

- в результате укрупненного зонирования территории выделяются относительно однородные по функциональному назначению территориальные образования – функциональные зоны;

- при подготовке документации по планировке территории в границах функциональных зон устанавливаются параметры земельных участков и планируемых к строительству объектов капитального строительства;
- при разработке документа градостроительного зонирования (правил землепользования и застройки) на основе документов территориального планирования и документации по планировке территории выделяются территориальные зоны (устанавливаются их границы и градостроительные регламенты);
- при подготовке документов территориального планирования следует применять классификатор функционального зонирования;
- каждая функциональная и территориальная зона может иметь свой тип и вид;
- тип функциональной зоны является обязательной характеристикой каждой зоны, для которой документом территориального планирования определяются границы и функциональное назначение;

вид функциональной зоны является дополнительной (необязательной) характеристикой такой зоны.

Таблица 1

Типы и виды функциональных зон, устанавливаемые на территории ЗАТО Железнодорож

№ п/п	Тип функциональной зоны	Вид функциональной зоны
1	2	3
1	Жилого назначения	Многоэтажной жилой застройки (9 этажей и выше) Среднеэтажной жилой застройки (до 8 этажей) Малоэтажной жилой застройки (до 4 этажей) Индивидуальной жилой застройки (до 3 этажей) Садоводческих и дачных некоммерческих объединений граждан (1 – 2 этажа) Административно-деловая Социальная и коммунально-бытовая Торгового назначения и общественного питания Учебно-образовательная Культурно-досуговая Спортивного назначения Здравоохранения Социального обеспечения Научно-исследовательская Культовая Общественно-делового центра Общественно-деловая
3	Производственного и коммунально-складского назначения	Производственная Коммунально-складская Производственная и коммунально-складская
4	Инженерной инфраструктуры	Инженерной инфраструктуры
5	Транспортной инфраструктуры	Транспортной инфраструктуры Объектов отдыха, туризма и санаторно-курортного лечения
6	Рекреационная	Озеленённых территорий общего пользования Городских лесов Рекреационная
7	Сельскохозяйственного использования	Сельскохозяйственных угодий Объектов сельскохозяйственного назначения Ведения личного подсобного хозяйства, садоводства, огородничества Сельскохозяйственного использования
8	Специального назначения	Ритуального назначения Складирования и захоронения отходов
9	Обороны и безопасности	Обороны и безопасности
10	Режимных территорий	Режимных территорий
11	Акваторий	Акваторий
12	Природного ландшафта	Открытого пространства Защитного озеленения Территорий, покрытых лесом и кустарником Нарушенного природного ландшафта Заболоченных территорий Природного ландшафта
13	Особо охраняемых природных территорий	Особо охраняемых природных территорий
14	Добычи полезных ископаемых	Добычи полезных ископаемых
15	Коммуникационных коридоров	Коммуникационных коридоров
16	Улично-дорожной сети	Улично-дорожной сети

Примечание. Представленный перечень типов и видов функциональных зон является рекомендательным. При подготовке документов территориального планирования могут быть определены иные типы и виды функциональных зон.

Нормативы площади и распределения территорий общего пользованияТерритории общего пользования – территории, которыми беспрепятственно пользуется неограниченный круг лиц (в том числе площади, улицы, проезды, набережные, береговые полосы водных объектов общего пользования, скверы, бульвары).

Нормативы площади и распределения озеленённых и благоустроенных территорий общего пользования применительно к различным элементам планировочной структуры и типам застройки приведены в разделе 2.1. Нормативы площади и распределения территорий улиц и проездов общего пользования применительно к различным элементам планировочной структуры и типам застройки приведены в разделе 2.1.

Размер береговой полосы водных объектов общего пользования установлен пунктом 6 статьи 6 Водного кодекса РФ: «Полоса земли вдоль береговой линии водного объекта общего пользования (береговая полоса) предназначается для общего пользования. Ширина береговой полосы водных объектов общего пользования составляет двадцать метров, за исключением береговой полосы каналов, а также рек и ручьев, протяженность которых от истока до устья не более чем десять километров. Ширина береговой полосы каналов, а также рек и ручьев, протяженность которых от истока до устья не более чем десять километров, составляет пять метров».Нормативы расстояний между проектируемыми линейными транспортными объектами применительно к различным элементам планировочной структуры

При проектировании следует предусматривать единую систему транспорта и улично-дорожной сети в увязке с планировочной структурой населённого пункта и прилегающей к нему территории, обеспечивающую удобные, быстрые и безопасные транспортные связи со всеми функциональными зонами, с другими территориями, объектами внешнего транспорта и автомобильными дорогами общей сети.Расстояния между проектируемыми линейными транспортными объектами применительно к различным элементам планировочной структуры (в метрах) следует принимать, исходя из сложившейся планировки территории, возможности развития населённых пунктов за счет имеющихся территориальных (резервных территорий) и других ресурсов, возможности повышения интенсивности использования территорий (за счет увеличения плотности застройки), в том числе за счет реконструкции и реорганизации сложившейся застройки.

Рекомендуемые расстояния между проектируемыми линейными транспортными объектами применительно к элементам планировочной структуры жилых зон:для квартала (микрорайона) многоэтажной жилой застройки 9 этажей и выше – не более 600 м; для кварталов (микрорайонов) среднеэтажной жилой застройки 4 - 8 этажей – не более 450 м;для кварталов малоэтажной жилой застройки 1 - 3 этажа без привокзальных участков – не более 350 м; для кварталов малоэтажной жилой застройки 1 - 3 этажа с привокзальными участками – не более 300 м; для кварталов индивидуальной жилой застройки 1 – 3 этажа – не более 300 м;

для кварталов застройки садоводческих и дачных некоммерческих объединений граждан – не более 300 м.Пространственно-планировочная организация территорий Территориальное планирование, градостроительное зонирование и планировка территорииЗАТОЖелезнодорож направлены на определение в документах территориального планирования, документах градостроительного зонирования, документации по планировке территории назначения территорий исходя из совокупности социальных, экономических, экологических и иных факторов в целях обеспечения устойчивого развития территории, формирования единой системы расселения, развития инженерной, транспортной и социальной инфраструктур, обеспечения учета интересов граждан и их объединений, создания непрерывного экологического каркаса.Настоящие нормативы разработаны в соответствии с законодательством Российской Федерации и Красноярского края и распространяются на проектирование и реконструкцию территории ЗАТО Железнодорож.

Нормативы градостроительного проектирования содержат минимальные расчетные показатели обеспечения благоприятных условий жизнедеятельности человека (в том числе объектами социального и коммунально-бытового назначения, доступности таких объектов для населения (включая инвалидов), объектами инженерно-транспортной инфраструктуры, благоустройства и озеленения территории).При разработке градостроительной и проектной документации для ЗАТОЖелезнодорож необходимо учитывать: тип муниципального образования;тип населенного пункта (городской, сельский, поселковый); величину населённых пунктов (крупные, большие, средние, малые);принадлежность населенного пункта к агломерации; социально-демографическую ситуацию (численность населения, половозрастная структура населения, трудовые ресурсы, национальный состав);функционализацию населённого пункта;

состояние окружающей среды (состояние почв, поверхностных и подземных вод, атмосферного воздуха);природно-климатические условия (климатический подрайон (А, В, Ю, Д), наличие лесных и водных объектов, рельеф, сейсмичность, температурный режим и иные); сложившиеся условия (историческая застройка, условия реконструкции, природные факторы);местные особенности и традиции.

Для определения параметров развития территорий, входящих в агломерацию, на основании пунктов 1, 2 статьи 14 Градостроительного кодекса Российской Федерации, могут разрабатываться схемы территориального планирования Красноярского края в составе одного или нескольких документов территориального планирования применительно ко всей территории агломерации или её частей.Объекты жилищно-гражданского строительства подобных сельских хозяйств, как правило, следует размещать на территориях существующих сельских поселений.

Участки садоводческих (дачных) объединений граждан необходимо размещать с учетом перспективного развития городских и сельских населённых пунктов за пределами резервных территорий, предусматриваемых для индивидуального жилищного строительства, на расстоянии доступности на общественном транспорте от мест проживания, как правило, не более 1,5 часов, для крупнейших и крупных городов – не более 2 ч.Городские и сельские населённые пункты в зависимости от проектной численности населения на расчетный срок подразделяются на группы в соответствии с таблицей, приведенной ниже:

Таблица 2Группы городских и сельских населённых пунктов в зависимости от проектной численности населения на расчетный срок

Группы населённых пунктов	Население, чел.	
	Городские населённые пункты	Сельские населённые пункты
Крупные	свыше 250 000 до 1 000 000	свыше 3000
Большие	свыше 100 000 до 250 000	свыше 1000 до 3000
Средние	свыше 50 000 до 100 000	свыше 200 до 1000
Малые	менее 50 000	менее 200

Таблица 2 выполнена на основе таблицы 1 СП 42.13330.2011 «СНиП 2.07.01.-89* Градостроительство. Планировка и застройка городских и сельских поселений» с учётом местных особенностей.

Территории ЗАТО следует проектировать с учетом документов территориального планирования Российской Федерации, документов территориального планирования Красноярского края, документов территориального районного планирования муниципальных районов Красноярского края и других нормативных правовых актов в области градостроительства краевого и муниципального уровней.

Населённые пункты с особым режимом функционирования (вахтовые посёлки, закрытые и обособленные военные городки, спецлагеря, метеостанции и т.д.) следует проектировать на основании ведомственных нормативных документов.

Функционально-планировочная организация При разработке генерального планаЗАТО Железнодорож необходимо исходить из оценки их экономико-географического, социального, производственного, историко-

архитектурного и природного потенциала. Зонировать территорию рекомендуется с установлением видов преимущественного функционального использования, а также других ограничений на использование территории для осуществления градостроительной деятельности.Перечень функциональных зон документов территориального планирования может включать зоны преимущественно жилой застройки, смешанной и общественно-деловой застройки, общественно-деловой застройки, производственной застройки, смешанной застройки, инженерной и транспортной инфраструктур, рекреационные зоны, зоны сельскохозяйственного использования, зоны специального назначения, в том числе зоны размещения военных и иных режимных объектов, зоны кладбищ, прочие зоны специального назначения. Перечень рекомендуемых функциональных зон приведен в таблице 1 настоящих норм.

В районах, подверженных опасному воздействию природных и техногенных факторов, при зонировании территории необходимо учитывать приведенные в настоящих нормах ограничения на размещение зданий и сооружений, связанные с длительным пребыванием большой численности людей.Зонирование территории ЗАТО следует предусматривать с учетом сейсмического микрорайонирования. При этом под зоны жилой застройки следует использовать земельные участки с меньшей сейсмичностью.

В районах, подверженных радиационному загрязнению территории при зонировании необходимо учитывать возможность поэтапного изменения режима использования этих территорий после проведения необходимых мероприятий по дезактивации почвы и объектов недвижимости.Планировочную структуру следует формировать, предусматривая:

- компактное размещение и взаимосвязь функциональных зон с учетом их допустимой совместимости;зонирование и структурное членение территории в увязке с системой общественных центров, транспортной и инженерной инфраструктурой;
- эффективное использование территорий в зависимости от ее градостроительной ценности, доступности плотности застройки, размеров земельных участков;комплексный учет архитектурно-градостроительных традиций, природно-климатических, историко-культурных, этнографических и других местных особенностей;
- эффективное функционирование и развитие систем жизнеобеспечения, экономии топливно-энергетических и водных ресурсов,охрану окружающей среды, памятников истории и культуры;
- охрану недр и рациональное использование природных ресурсов;условия для беспрепятственного доступа инвалидов к объектам социальной, транспортной и инженерной инфраструктуры в соответствии с требованиями нормативных документов.

При планировке и застройке необходимо обеспечивать условия для беспрепятственного передвижения инвалидов и других маломобильных групп населения в соответствии с требованиями СП 59.13330.Организацию территорий необходимо предусматривать в увязке с функциональной и планировочной организацией.

Размещение объектов в подземном пространстве допускается во всех территориальных зонах при выполнении санитарно-гигиенических, экологических и противопожарных требований, предъявляемых к данным объектам.В районах, подверженных действию опасных и катастрофических природных явлений (землетрясения, цунами, сели, наводнения, оползни и обвалы), зонирование территории поселений следует предусматривать с учетом уменьшения степени риска и обеспечения устойчивости функционирования. В зонах с наибольшей степенью риска следует размещать парки, сады, открытые спортивные площадки и другие свободные от застройки элементы.

В районах со сложными инженерно-геологическими условиями под застройку необходимо использовать участки, требующие меньших затрат на инженерную подготовку, строительство и эксплуатацию зданий и сооружений.Планировочную структуру следует формировать, обеспечивая компактное размещение и взаимосвязь функциональных зон; рациональное районирование территории в увязке с системой общественных центров, инженерно-транспортной инфраструктурой; эффективное использование территории в зависимости от ее градостроительной ценности; комплексный учет архитектурно-градостроительных традиций, природно-климатических, ландшафтных, национально-бытовых и других местных особенностей; охрану окружающей среды, памятников истории и культуры.

Красные линииКрасные линии – линии, которые обозначают существующие, планируемые (изменяемые, вновь образуемые) границы территорий общего пользования, границы земельных участков, на которых расположены линии электропередач, линии связи (в том числе линейно-кабельные сооружения), трубопроводы, автомобильные дороги, железнодорожные линии и другие подобные сооружения (далее – линейные объекты).

Красные линии устанавливаются: с учетом ширины улиц и дорог, которые определяются расчетом в зависимости от интенсивности движения транспорта и пешеходов; состава размещаемых в пределах поперечного профиля элементов (проезжих частей, технических полос для прокладки подземных коммуникаций, тротуаров, зеленых насаждений и др.); с учетом санитарно-гигиенических требований и требований гражданской обороны.За пределы красных линий в сторону улицы или площади не должны выступать здания и сооружения (в том числе их конструктивные элементы – подиумы, крыльца входов, опоры козырьков). В пределах красных линий допускается размещение конструктивных элементов дорожно-транспортных сооружений (опор путепроводов, лестничных и пандусных скходов подземных пешеходных переходов, павильонов).

В исключительных случаях с учетом действующих особенностей участка (поперечных профилей и режимов градостроительной деятельности) в пределах красных линий допускается размещение: объектов транспортной инфраструктуры (площадки отстоя и колёсания общественного транспорта, разворотные площадки, площадки для размещения диспетчерских пунктов);

отдельных нестационарных объектов автосервиса для полного обслуживания (контейнерные АЗС, мини-мойки, посты проверки СО);отдельных нестационарных объектов для полного обслуживания пешеходов (мелкорозничная торговля и бытовое обслуживание).

Линии отступа от красных линий в целях определения места допустимого размещения зданий, строений, сооруженийЛинии отступа от красных линий – линии, ограничивающие размещение зданий и сооружений с установлением расстояния от красных линий. Линии отступа устанавливаются с учетом санитарно-защитных и охранных зон, сложившегося использования земельных участков и территорий.

На территориях, подлежащих застройке, документацией по планировке территории устанавливаются линии застройки, определяющие размещение зданий и сооружений с отступом от красных линий или иных границ транспортной и инженерной инфраструктуры, границ прилегающих территориальных зон, а также границ внутриквартальных участков.Удобный, одно- и двухквартирный дома должны отстоять от красной линии улиц не менее чем на 5 м, от красной линии проездов – не менее чем на 3 м. Расстояние от хозяйственных построек и автостанок закрытого типа до красных линий улиц и проездов должно быть не менее 5 м.

В отдельных случаях допускается размещение жилых домов усадебного типа по красной линии улиц в условиях сложившейся застройки, а также в соответствии со сложившимися местными традициями.Жилое строение (или дом) должно отстоять от красной линии улиц не менее чем на 5 м, от красной линии проездов – не менее чем на 3 м. При этом между домами, расположенными на противоположных сторонах проезда, должны быть учтены противопожарные расстояния. Расстояние от хозяйственных построек до красных линий улиц и проездов должно быть не менее 5 м.

Нормативы расстояний от жилых домов и хозяйственных построек до красных линий улиц и соседних участков являются рекомендуемыми и могут быть уточнены в правилах землепользования и застройки.Указанные расстояния измеряются от наружной стены здания в уровне цоколя. Декоративные элементы (а также лестницы, приборы освещения, камеры слежения и др.), выступающие за плоскость фасада не более 0,6 м, допускается не учитывать.

Размещение крылец и коньковых элементов зданий (балконов, козырьков, карнизов) за пределами красных линий не допускается. По красной линии допускается размещать жилые здания с встроеными в первые этажи или пристроенными помещениями общественного назначения. На жилых улицах в условиях реконструкции сложившейся застройки допускается размещать жилые здания с квартирами в первых этажах.

Допускается размещать, в условиях развития и реконструкции застроенных территорий, без отступа от красных линий встроено-пристроенные и пристроенные объекты общественного назначения. Дошкольные образовательные и общеобразовательные организации без отступа от красных линий размещать не допускается. Лечебные корпуса учреждений здравоохранения, расположенных в жилой зоне, необходимо размещать с отступом от красной линии не менее чем на 30 м, поликлиник – не менее 15м.

Минимальные расстояния от стен зданий и границ земельных участков учреждений и предприятий обслуживания до красных линий следует принимать не менее приведенных).Таблица 3

№ п/п	2	3
1	Здания (земельные участки) учреждений и предприятий обслуживания	Расстояние до красной линии
1	3	3
1	Дошкольные образовательные и общеобразовательные организации (стены здания)	25
2	Пожарные депо (стены здания)	10
3	Кладбища традиционного захоронения площадью менее 20 га и Крематории (земельные участки)	6
4	Кладбища для погребения после кремации (земельные участки)	6

Нормативные показатели интенсивности использования общественно-деловых зон Общественно-деловые зоны устанавливаются с целью формирования системы общественных центров для размещения общественных зданий и сооружений. Общественно-деловые зоны предназначены для размещения объектов лечебно-профилактических медицинских организаций, помещений для культурно-досуговой деятельности, торговых предприятий и предприятий общественного питания, предприятий бытового обслуживания, профессиональных образовательных организаций, административных, научно-исследовательских учреждений, культовых зданий, стоянок автомобильного транспорта, объектов делового, финансового назначения, иных объектов, связанных с обеспечением жизнедеятельности граждан.

Процент застроенности территории объектами, расположенными в многофункциональной общественно-деловой зоне, рекомендуется принимать не менее 50%.Основными показателями плотности застройки являются:коэффициент застройки – отношение площади, занятой под зданиями и сооружениями, к площади участка (квартала);

коэффициент плотности застройки – отношение площади всех этажей зданий и сооружений к площади участка (квартала).Показатели плотности застройки участков территорий зон следует принимать не более приведенной в таблице 4.

Застройка общественно-делового назначения	Коефф. застройки	Коефф. плотности застройки
Многофункциональная застройка	0,8	2,4
Специализированная общественная застройка	0,6	1,8

Примечания. 1. Для общественно-деловых зон коэффициенты застройки и коэффициенты плотности застройки приведены для территории квартала (брутто) с учетом необходимых по расчету учреждений и предприятий обслуживания, гаражей, стоянок для автомобилей, зеленых насаждений, площадок и других объектов благоустройства. 2. При подсчете коэффициентов плотности застройки площадь этажей определяется по внешним размерам здания. Учитываются только надземные этажи, включая мансардные. Подземные этажи зданий и сооружений не учитываются. Подземное сооружение не учитывается, если поверхность земли (надземная территория) над ним используется под озеленение, организацию площадок, автостоянок и другие виды благоустройства.

3. В условиях реконструкции существующей застройки плотность застройки допускается повышать, при соблюдении санитарно-гигиенических и противопожарных норм. Представленные показатели плотности застройки участков территориальных зон общественно-делового назначения являются рекомендательными и приняты на основе нормативных показателей, представленных в таблице Г СП 42.13330.2011 «СНиП 2.07.01.-89* Градостроительство. Планировка и застройка городских и сельских поселений» с учётом снятия показателей плотности застройки исходя из местных особенностей.

Региональные нормативы градостроительного проектирования жилых зонНормативы площади элементов планировочной структуры жилых зон Территории жилых зон организуются в виде следующих функционально-планировочных элементов – жилых образований: жилой квартал, жилой микрорайон, жилая группа, жилой район. Жилой район, жилой квартал, жилой микрорайон являются объектами документов территориального планирования и документов по планировке территории. Жилой квартал – основной планировочный элемент, находящийся в границах красных линий или других границ, размер территории которого, как правило, не должен превышать 20 га. В пределах квартала, кроме жилых домов, размещаются объекты обслуживания с радиусом обслуживания не более 500. Кварталы многоквартирной жилой застройки формируются группами жилых домов, территория которых, как правило, не должна превышать 5 га. На территории групп жилых домов, объединённых общим пространством (двором), не допускается устройство транзитных проездов.

Жилой микрорайон – совокупность кварталов с единой системой обслуживания площадью не более 80 га. Население микрорайона обеспечивается комплексом объектов повседневного обслуживания в пределах своей территории, а объектами периодического обслуживания – в пределах нормативной доступности. Микрорайон не рассчитывается магистральями городского и районного значения. Границами микрорайона являются красные линии магистралей общегородского и районного значения, а также – в случае примыкания – границы территорий иного функционального назначения, естественные рубежи.Жилой район – элемент планировочной структуры площадью, как правило, от 80 до 250 га, в пределах которого размещаются группы микрорайонов, кварталов. Население района обеспечивается комплексом объектов обслуживания с радиусом пешеходной доступности не более 2000 м. Границами территории района являются магистральные улицы и дороги общегородского значения, линии железных дорог, утверждённые границы территорий иного функционального назначения, естественные и искусственные рубежи.

Рекомендуемые показатели нормируемых элементов территории жилого квартала (микрорайона) приведены в таблице 5. Таблица5

№ п/п	Элементы территории жилого квартала	Площадь элемента территории, % от общей площади территории жилого квартала
1.	Проезды	10
2.	Дошкольные образовательные организации	5
3.	Озеленение	10
4.	Места организованного хранения автотранспорта	10-18
5.	Площадки общего пользования различного назначения	10
6.	Жилая застройка	15-25
7.	Общественная застройка, объекты инженерной инфраструктуры	2
8.	Иные благоустроенные территории	18-38
Итого:		100

Рекомендуемые показатели нормируемых элементов территории жилого микрорайона приведены в таблице 6. Таблица 6

№ п/п	Элементы территории жилого микрорайона	Площадь элемента территории, % от общей площади территории жилого микрорайона
1	2	3
1.	Улично-дорожная сеть	18
2.	Дошкольные образовательные и общеобразовательные организации	14
3.	Озеленение	25
4.	Места организованного хранения автотранспорта	5;5-9
5.	Площадки общего пользования различного назначения	5
6.	Жилая застройка	10-12
7.	Общественная застройка, объекты инженерной инфраструктуры	5
8.	Иные благоустроенные территории	12-17,5
Итого:		100

Уменьшение площади территории жилого квартала предлагается с целью разукрупнения планировочных элементов на основе анализа действующей градостроительной документации и документации по планировке территории, исходя из нормативных показателей по обеспеченности улично-дорожной сетью, детским дошкольным учреждениям, озеленением, местами организованного хранения автотранспорта.

При разработке документации по планировке территории на отдельный земельный участок, занимающий часть территории квартала (микрорайона), необходимо обеспечить совместимость размещаемых объектов с окружающей застройкой и требуемый уровень социального и культурно-бытового обслуживания населения для квартала (микрорайона) в целом.Площадь земельного участка для размещения жилых зданий на территории жилой застройки должна обеспечивать возможность дворового благоустройства (размещение площадок для игр детей, отдыха взрослого населения, занятия физкультурой, хозяйственных целей и выгула собак, стоянки автомобилей и озеленения). Минимально допустимые размеры площадок различного функционального назначения, размещаемых на территории многоквартирной жилой застройки без привокзальных участков, следует принимать в соответствии со значениями, приведенными в разделе 2.8.

Плотность населения жилых зонПлотность населения является основным показателем, характеризующим интенсивность использования территории жилых зон. При проектировании жилых зон на территории городских населённых пунктов расчетную плотность населения жилого района (брутто) рекомендуется принимать не менее 50 чел./га и не более 90 чел./га.

Границы расчетной территории квартала (микрорайона) следует устанавливать по красным линиям магистральных улиц и улиц местного значения, по осям проездов или пешеходных путей, по естественным рубежам, а при их отсутствии – на расстоянии 3 м от линии застройки. Из расчетной территории квартала (микрорайона) должны быть исключены площади участков объектов районного и общегородского значения, объектов, имеющих историко-культурную и архитектурно-ландшафтную ценность, а также объектов повседневного пользования, рассчитанных на обслуживание населения смежных кварталов (микрорайонов) в нормируемых радиусах доступности (пропорционально численности обслуживаемого населения). В расчетную территорию следует включать все площади участков объектов повседневного пользования, обслуживающих расчетное население, в том числе расположенных на смежных территориях, а также в подземном и надземном пространствах. В условиях реконструкции сложившейся застройки в расчет-

ную территорию квартала (микрорайона) следует включать территорию улиц, разделяющих кварталы и сохраняемых для пешеходных передвижений внутри квартала (микрорайона) или для подъезда к зданиям.Расчетная плотность населения жилого квартала (микрорайона) в границах застраиваемой территории при комплексной застройке многоквартирными жилыми домам определяется из установленной средней жилищной обеспеченности.

Расчетную плотность населения квартала (микрорайона) многоквартирной жилой застройки по расчетным периодам развития территории рекомендуется принимать в таблице 7: Таблица 7

Плотность населения на территории квартала (микрорайона), чел./га, при показателях жилищной обеспеченности, кв.м/чел.
Южнее 58° с. ш. кроме части подрайона ДД, входящего в эту зону
120 - 260

Примечания:
При строительстве на площадках, требующих сложных мероприятий по инженерной подготовке территории, плотность населения допускается увеличивать, но не более чем на 20%. В условиях реконструкции сложившейся застройки в исторических населённых пунктах допустима плотность населения устанавливается заданием на проектирование.

На территориях индивидуального усадебного строительства и в населённых пунктах, где не планируется строительство централизованных инженерных систем, допускается уменьшать плотность населения, но не менее чем 10 чел./га.4. При применении высокоплотной 2-, 3-, 4(5)-этажной жилой застройки расчетную плотность населения следует принимать по среднему значению показателя; при застройке площадок, требующих проведения сложных мероприятий по инженерной подготовке территории, - по максимальному показателю.

5. При формировании в квартале (микрорайоне) единого физкультурно-оздоровительного комплекса для школьников и населения и уменьшении удельных размеров площадок для занятий физкультурой необходимо существенно увеличивать плотность населения.6. Расчетная плотность населения квартала (микрорайона) при комплексной застройке многоквартирными жилыми домами и средней жилищной обеспеченности 28 м2 на 1 чел. не должна превышать 300 чел./га.

Плотность населения кварталов индивидуальной жилой застройки (количество человек на гектар территории) следует принимать в соответствии со значениями, приведенными в таблице 8. Таблица 8

Тип жилой застройки		Плотность населения на селитебной территории населенного пункта, количество человек на гектар территории, при среднем размере семьи, человек									
		2,5 чел.	3,0 чел.	3,5 чел.	4,0 чел.	4,5 чел.	5,0 чел.				
Застройка объектами индивидуального жилищного строительства и усадебными жилыми домами с земельным участком, квадратных метров	2000 - 2500	10	12	14	16	18	20				
	1500	13	15	17	20	22	25				
	1200	17	21	23	25	28	32				
	1000	20	24	28	30	32	35				
	800	25	30	33	35	38	42				
	600	30	33	40	41	44	48				
	400	35	40	44	45	50	54				

Показатели плотности населения на селитебной территории населенного пункта приняты на основе показателей, приведенных в Приложении 5 (Рекомендуемое) СНиП 2.07.01.-89* «Градостроительство. Планировка и застройка городских и сельских поселений».

Нормативы распределения жилых зон по типам и этажности жилой застройкиЖилые зоны городских и сельских населённых пунктов рекомендуется подразделять на следующие типы:

застройка многэтажными многоквартирными жилыми домами (9 этажей и выше);застройка среднэтажными многоквартирными жилыми домами (4 - 8 этажей); застройка малозэтажными многоквартирными жилыми домами (1 - 4 этажа);застройка малозэтажными жилыми домами блокированной застройки (1 - 3 этажа); застройка объектами индивидуального жилищного строительства и усадебными жилыми домами с земельным участком площадью от 600 до 1200 квадратных метров;застройка объектами индивидуального жилищного строительства и усадебными жилыми домами с земельным участком площадью 1200 квадратных метров и более.

Нормативы интенсивности использования территорий жилых зон.Интенсивность использования территории характеризуется показателями плотности застройки и процентом застройки территории.

Рекомендуемые показатели плотности застройки земельных участков жилой застройки в зависимости от процента застройки территории и средней (расчетной) этажности приведены в таблице 9

Плотность жилой застройки на единицу жилой территории Коэффициент застройки/ Максимальный процент застройки	4,1 – 10,0 тыс. м2/га					10,1 – 15,0 тыс. м2/га					15,1 – 20,0 тыс. м2/га					20,1 – 25,0 тыс. м2/га					
	5,0	6	7,0	8,0	9,0	10,0	11,0	12,0	13,0	14,0	15,0	16,0	17,0	18,0	19,0	20,0	21,0	22,0	23,0	24,0	25,0
	0,10/10%																				
	3,3	4,0	4,7	5,3	6,6	6,6	7,3	8,0	8,7	9,3	10,0	10,7	11,3	12,0	12,7	13,4	14,0	14,7	15,3	16,0	16,6
	2,5	3,0	3,5	4,0	4,5	5,0	5,5	6,0	6,5	7,0	7,5	8,0	8,5	9,0	9,5	10,0	10,5	11,0	11,5	12,0	12,5
0,25/25%	2,0	2,4	2,8	3,2	3,6	4,0	4,4	4,8	5,2	5,6	6,0	6,4	6,8	7,2	7,6	8,0	8,4	8,8	9,2	9,6	10,0

- Примечания:
1. Таблицу показателей плотности застройки земельных участков жилой застройки в зависимости от процента застройки территории и средней (расчетной) этажности рекомендуется применять для укрупнённых расчётов балансов территории кварталов.
2. Средняя (расчетная) этажность жилых зданий рассчитывается без учёта этажности общественных зданий.
3. В ячейках таблицы указана средняя (расчетная) этажность жилых зданий, соответствующая максимальным значениям плотности застройки каждой ячейки.
4. Плотность жилой застройки – суммарная поэтажная площадь наземной части жилого здания со встроенно-пристроенными нежилыми помещениями в габаритах наружных стен, приходящаяся на единицу жилой территории.
5. Общая площадь жилой застройки – суммарная величина общей площади квартир жилого здания и общей площади встроенно-пристроенных помещений нежилого назначения.
6. Для укрупнённых расчетов переводной коэффициент от общей площади жилой застройки (фонда) к суммарной поэтажной площади жилой застройки в габаритах наружных стен принимать 0,75; при более точных расчетах коэффициент принимать в зависимости от конкретного типа жилой застройки (0,60-0,86).
7. Коэффициент застройки – отношение площади, занятой под зданиями и сооружениями, к площади земельного участка.
8. Максимальный процент застройки в границах земельного участка – отношение суммарной площади земельного участка, которая может быть застроена, к площади земельного участка.
Максимальную плотность застройки участков территориальных зон жилого назначения следует принимать по Таблице 10 Приложения Г (Обязательное) СП 42.13330.2011 «СНиП 2.07.01.-89* Градостроительство. Планировка и застройка городских и сельских поселений». В Правилах землепользования и застройки для каждой территории показатели интенсивности использования территории могут быть уточнены, а также могут быть установлены дополнительные показатели, характеризующие предельно допустимый строительный объем зданий и сооружений по отношению к площади участка; число полных этажей, доступную высоту зданий и сооружений в конкретных зонах и другие ограничения, учитывающие местные градостроительные особенности (облик поселения, историческая среда, ландшафт).

Нормативы определения потребности в жилых зонах

Для предварительного определения общих размеров жилых зон допускается принимать укрупненные показатели в расчете на 1000 чел.: в городских населённых пунктах - при средней этажности жилой застройки до 3 этажей – 12,5 га для застройки без земельных участков и 20 га – для застройки с участком; от 4 до 8 этажей - 10 га; 9 этажей и выше - 9 га; в сельских населённых пунктах с преобладающей усадебной застройкой – 40 га.При определении размера территории жилой зон следует исходить из необходимости поэтапной реализации жилищной программы. Объем жилищного фонда и его структура определяются на основе анализ фактических и прогнозных данных о объеме составе населения, уровня его дохода, существующей и перспективной жилищной обеспеченности исходя из необходимости обеспечения каждой семьи отдельной квартирой или домом. Для государственного и муниципального жилищного фонда – с учетом социальной нормы площади жилья, установленной в соответствии с законодательством Российской Федерации и нормативными правовыми актами субъектов Российской Федерации.

Примечание. Укрупненные показатели приведены при средней расчетной жилищной обеспеченности 25 м2/чел.Нормативы определения потребности в жилых зонах приняты на основе п. 5.3 СП 42.13330.2011 «СНиП 2.07.01.-89* Градостроительство. Планировка и застройка городских и сельских поселений».

Нормативы расстояний между зданиями, строениями и сооружениями различных типов при различных планировочных условияхРасстояния между жилыми зданиями, жилыми и общественными зданиями, а также производственными зданиями следует принимать на основе расчетов инсоляции и соответствия с требованиями, приведенными в разделе 14 СП 42.13330.2011, нормами освещенности, приведенными в СП 52.13330.2011, а также в соответствии с противопожарными требованиями, приведенными в главе 15 "Требования пожарной безопасности при градостроительной деятельности" раздела II "Требования пожарной безопасности при проектировании, строительстве и эксплуатации поселений и городских округов" Технического регламента о требованиях пожарной безопасности (Федеральный закон от 22 июля 2008 г. № 123-ФЗ), (приложение 1, гл. 1.2).

Между длинными сторонами жилых зданий следует принимать расстояния (бытовые разрывы): для жилых зданий высотой 2 - 3 этажа – не менее 15 м; 4 этажа – не менее 20 м; 5 этажей – не менее 30 м; между длинными сторонами и торцами этих же зданий с окнами из жилых комнат – не менее 12 м. Расстояния между зданиями повышенной этажности (14-27 этажей), расположенными на одной оси, принимаются в соответствии с санитарными нормами и правилами обеспечения непрерывной инсоляции жилых и общественных зданий и территорий жилой застройки, а также в соответствии с противопожарными требованиями и планировочными решениями жилых домов. В условиях реконструкции и в других сложных градостроительных условиях указанные расстояния могут быть сокращены при соблюдении норм инсоляции, освещенности и противопожарных требований, а также обеспечении непротсраиваемости жилых помещений (комнат и кухонь) из окна в окно.При реконструкции жилой и общественной застройки с надстройкой этажей, включая мансардные этажи, их размеры и конфигурацию необходимо определять с учетом нормативной продолжительности инсоляции и освещенности.

При реконструкции 5-этажной жилой застройки по условиям инсоляции и освещенности допускается надстроить одного этажа, не считая мансардного, если расстояния между длинными сторонами зданий не менее 30 м (при широтной, меридиональной и диагональной ориентации) и 15 м между длинными сторонами и торцами жилых зданий, расположенных под прямым углом, раскрытым на южную сторону горизонта.На территориях индивидуальной и садово-дачной застройки расстояния от окон жилых помещений (комнат, кухонь и веранд) до стен дома и хозяйственных построек (сарая, гаража, бани), расположенных на соседних земельных участках, должны быть не менее 6 м. В зонах малозатяжной жилой застройки расстояния до границы соседнего участка по санитарно-бытовым условиям (в метрах) следует принимать не менее: от объекта индивидуального жилищного строительства, усадебного жилого дома и жилого дома блокированной застройки - 3,0 м; от построек для содержания скота и птицы - 4,0 м; от бани, гаража и других построек - 1,0 м; от стволов высокорослых деревьев - 4,0 м; от стволов среднерослых деревьев - 2,0 м; от кустарника - 1,0 м.

Сараи для скота и птицы, размещаемые в пределах жилых зон, должны содержать не более 30 блоков; их следует предусматривать на расстоянии (в метрах) от окон жилых помещений дома, при количестве блоков: до 2 блоков - 15 м; от 3 до 8 блоков - 25 м; от 9 до 30 блоков - 50 м.Примечание.

Сарай – общее название крытых неотапливаемых нежилых помещений для хранения различного имущества, содержания скота либо хранения сырья. Блок сараев - набор хозяйственных построек, которые в установленном порядке могут возводить застройщики на предоставляемых им в пользование приусадебных земельных участках, определяемых в зависимости от типа приусадебного хозяйства. Площади их следующие, м2: помещения для содержания скота и птицы:

- а) с максимальным набором помещений 40,0 м²; б) со средним набором помещений 20,0м²; в) с минимальным набором помещений 10,0м²;помещение для хранения грубых кормов (площадь чердака над помещением для содержания скота) 40,0м²; хозяйственное помещение для приготовления кормов 20,0м²; сарай для сохранения хозяйственного инвентаря и твердого топлива 15,0м²; хозяйственный навес 15,0м²; гараж для личной автомашины 18,0 м²; летняя кухня 10,0 м²;погреб 8,0 м²; баня 12,0 м²; летний душ 4,0м²; уборная с муоросборником 3,0м²; теплица 20,0м².

Площадь застройки блокированных хозяйственных построек для содержания скота и птицы в зонах застройки объектами индивидуального жилищного строительства и усадебными жилыми домами следует принимать не более 800 квадратных метров.Допускается блокировка хозяйственных построек на смежных приусадебных земельных участках по взаимному согласию домовладельцев с учетом требований, приведенных ниже в таблице 10.

Степень огнестойкости здания	Расстояние, м, при степени огнестойкости зданий			
	I, II	III	IIIa, IIIб,	IVa, V
I, II	6	8		
III	8	8	10	
IIIa, IIIб, IVa, V	10	10	15	

Расстояния от помещений (сооружений) для содержания и разведения животных до объектов жилой застройки следует принимать в соответствии со значениями, приведенными ниже в таблице 11.

Минимальное расстояние от помещений (сооружений) до объектов жилой застройки, метров	свины	коровы, бычки	овцы, козы	кролики - матки	птица	лошади	нутрии, песцы
10	до 5		до 10		до 30	до 5	
20	до 8		до 15	до 20	до 45	до 8	
30	до 10		до 20	до 30	до 60	до 10	
40	до 15		до 25	до 40	до 75	до 15	

При отсутствии централизованной канализации расстояние от туалета до стен соседнего дома необходимо принимать не менее 12 м, до источника водоснабжения (колодца) - не менее 25 м.

Примечания. 1. Указанные нормы распространяются и на приставляемые к существующим жилым домам хозяйственные постройки.Расстояние от сараев для скота и птиц до шахтных колодцев должно быть не менее 20 м.

Примечание. Допускается пристройка хозяйственного сарая (в том числе для скота и птицы), гаража, бани, теплицы к усадебному дому с соблюдением требований санитарных и противопожарных норм.Нормативы обеспеченности площадками общего пользования различного назначения

В кварталах (микрорайонах) жилых зон необходимо предусматривать размещение площадок общего пользования различного назначения. Обеспеченность площадками (состав, количество и размеры), размещаемыми в кварталах (микрорайонах) жилых зон, устанавливается в задании на проектирование с учетом демографического состава населения и нормируемых элементов.Общая площадь территории, занимаемой площадками для игр детей, отдыха взрослого населения и занятий физкультурой, должна быть не менее 10% общей площади квартала (микрорайона) жилой зоны.

Минимально допустимые размеры площадок различного функционального назначения, размещаемых на территории многоквартирной жилой застройки без приквартирных участков, следует принимать в соответствии со значениями, приведенными ниже в таблице 12.

Площадки, размещаемые на территории жилой застройки	Минимальный расчетный размер площадок, кв. м. на 1 чел., проживающего на территории квартала (микрорайона)	Минимально допустимый размер одной площадки, квадратных метров	Расстояние от границы площад-ки до окон жилых и обществен-ных зданий, метров
Для игр детей дошкольного и младшего школьного возраста	0,7	30	12
Для отдыха взрослого населения	0,1	15	10
Для занятий физкультурой (в зависимости от шумовых характеристик <*>)	2,0	100	10-40
Для хозяйственных целей	0,3	10	20
Для выгула собак	0,1	25	40

Площадки, размещаемые на территории жилой застройки	Минимальный расчетный размер площадок, кв. м. на 1 чел., проживающего на территории квартала (микрорайона)	Минимально допустимый размер одной площадки, квадратных метров	Расстояние от границы площад-ки до окон жилых и обществен-ных зданий, метров
Для стоянки автомашин	0,8	10,6	По санитарным нормативам
Итого:	4,0	190,6	-

<*> Наибольшие значения принимать для хоккейных и футбольных площадок, наименьшие - для площадок для настольного тенниса.

Расстояния от площадок для сушки белья не нормируются; расстояния от площадок для мусоросборников до физкультурных площадок, площадок для игр детей и отдыха взрослых, а также до границ детских дошкольных учреждений, лечебных учреждений и учреждений питания следует принимать не менее 20 м, а от площадок для хозяйственных целей до наиболее удаленного входа в жилое здание не более 50 м (для домов без мусоропроводов).Нормативы определения потребности в площадках общего пользования приняты на основе п. 7.5 СП 42.13330.2011 «СНиП 2.07.01.-89* Градостроительство. Планировка и застройка городских и сельских поселений».

Площадь озелененной территории квартала (микрорайона) многоквартирной застройки жилой зоны (без учета участков школ и детских дошкольных учреждений) должна составлять, как правило, не менее 10% площади территории квартала.Примечание. В площадь отдельных участков озелененной территории включаются площадки для отдыха, для игр детей, пешеходные дорожки, если они занимают не более 30% общей площади участка.

Нормативы размера придомовых земельных участков, в том числе при многоквартирных домахМинимальные и максимальные размеры приусадебных (приквартирных) земельных участков, предоставляемых гражданам из земель, находящихся в государственной или муниципальной собственности, на индивидуальный дом или на одну квартиру, устанавливаются органами местного самоуправления.

Размеры приусадебных и приквартирных земельных600 кв. м и более (включая площадь застройки) – при одно-, двухквартирных одно-, двухэтажных домах в застройке усадебного типа на новых периферийных территориях или при реконструкции существующей индивидуальной усадебной застройки городских и сельских населённых пунктов любой величины;

400 кв. м и более (включая площадь застройки) – при одно-, двухквартирных одно-, двухэтажных домах в застройке коттеджного типа на новых периферийных территориях малых городских населённых пунктов, крупных и больших сельских населённых пунктов, на их резервных территориях, при реконструкции существующей индивидуальной усадебной застройки;60 - 100 кв. м (без площади застройки) – при многоквартирных одно-, двух-, трехэтажных домах в застройке блокированного типа на новых периферийных территориях малых городских населённых пунктов, крупных, больших и средних сельских населённых пунктов, в условиях реконструкции существующей индивидуальной усадебной застройки городских и сельских населённых пунктов любой величины;

30 - 60 кв. м (без площади застройки) – при многоквартирных одно-, двух-, трехэтажных блокированных домах или 2-, 3-, 4-этажных домах сложной объемно-пространственной структуры (в том числе только для квартир первых этажей) в городских округах и городских поселениях любой величины при применении плотной малозэтажной застройки и в условиях реконструкции.Нормативы размера придомовых земельных участков, в том числе при многоквартирных домах приняты на основе Приложения Д (Рекомендуемое) СП 42.13330.2011 «СНиП 2.07.01.-89* Градостроительство. Планировка и застройка городских и сельских поселений».Границы, размеры и режим использования территории участков при многоквартирных жилых домах, находящихся в общей совместной собственности членов товарищества собственников жилых помещений в многоквартирных домах, определяются документацией по планировке территории квартала (микрорайона) с учетом законодательства Российской Федерации.

Нормативы обеспеченности жильем.При разработке документов территориального планирования и документации по планировке территории, при наличии в задании на проектирование типологии жилой застройки по уровню комфорта или виду её использования, следует применять дифференцированный показатель жилищной обеспеченности.

В иных случаях в качестве нормативного значения рекомендуется применять средний показатель жилищной обеспеченности в размере не менее 28 кв. м общей площади на человека.Расчетные показатели минимальной обеспеченности общей площадью жилых помещений для индивидуальной жилой застройки не нормируются, а определяются исходя из среднего размера семьи на существующее или проектное положение.В зависимости от целей использования жилищный фонд подразделяется на:

индивидуальный жилищный фонд;жилищный фонд социального использования; специализированный жилищный фонд.Индивидуальный жилищный фонд следует дифференцировать по уровню комфорта, который устанавливается в задании на проектирование с перечнем требований к габаритам и площади помещений, составу помещений жилья, а также инженерно-техническому оснащению и прочими параметрами.Норма комфорта для государственного и муниципального жилого фонда, предоставляемого по договорам социального найма, устанавливается законодательно.Структуру жилищного фонда в зависимости от целей использования и уровня комфорта следует определять исходя из возможностей территории в таблице 13.

Типология жилищного фонда	Рекомендуемая жилищная обеспеченность, кв. метров общей площади на человека	Рекомендуемая доля в общем объеме строительства, %
Индивидуальный, в том числе:		
элитный	40	около 5
бизнес-класс	35	5-10
комфорт-класс	30	15-20
эконом-класс	25	30-50
Социального использования	Законодательно установленная норма	20-30
Специализированный	Законодательно установленная норма	около 10

Примечание:

- а) данная структура применима для многоквартирных жилых домов; б) показатель жилищной обеспеченности для одно-, двухквартирных жилых домов определяется из условия предоставления каждой семье отдельной квартиры или дома.

Объём специализированного жилищного фонда определяется фактической потребностью. Потребность выделения площади служебных жилых помещений определяется числом граждан, прибывших в населенный пункт на место работы или службы временно. Служебные жилые помещения предоставляются гражданам в виде жилого дома, отдельной квартиры.

Потребность жилых помещений в общежитиях рассчитывается для временного проживания граждан в период их работы, службы. Жилые помещения в общежитиях предоставляются из расчета не менее 6 кв. м жилой площади на одного человека.

Маневренный жилищный фонд формируется при необходимости предоставления гражданам жилья в следующих случаях: при проведении капитального ремонта или реконструкции дома, в котором находятся жилые помещения, занимаемые ими по договорам социального найма; утраты жилого помещения в результате обращения взыскания на это жилое помещение (неоплаченные кредиты, ипотеки, целевые займы); при непригодности жилого помещения для проживания в результате чрезвычайных обстоятельств;

иные случаи, предусмотренные законодательством.

Жилые помещения маневренного фонда предоставляются из расчета не менее 6 квадратных метров жилой площади на одного человека. В случае ненадобности маневренного жилищного фонда возможно его перепрофилирование в жилые помещения общежитий или, при необходимости, проведение реконструкции с целью перевода жилых помещений под полнометражные квартир и предоставления гражданам на условиях социального найма. Объем маневренного жилищного фонда необходимо резервировать на стадии территориального планирования, основываясь на прогнозируемых темпах жилищного строительства (ликвидация ветхого и аварийного жилищного фонда, проведение капитальных ремонтов и пр.).

Нормативы обеспеченности в границах ЗАТО Железнодорожк малоимущих граждан, проживающих на территории и нуждающихся в улучшении жилищных условий, жилыми помещениями в соответствии с жилищным законодательством.Уровень жилищной обеспеченности жилыми помещениями малоимущих граждан, проживающих на территории городского округа и нуждающихся в улучшении жилищных условий, устанавливается законодательно.

Нормативы обеспеченности организации в границах ЗАТОЖелезнодорожк условий для расширения рынка сельскохозяйственной продукции, сырья и продовольствия, содействия развитию малого и среднего предпринимательства.

Нормативы площади территорий сельскохозяйственного использования и земельных участков, предназначенных для размещения объектов сельскохозяйственного назначения

Предельные нормативные (максимальные и минимальные) размеры земельных участков, предоставляемых гражданам из земель, находящихся в государственной или муниципальной собственности, для ведения крестьянского (фермерского) хозяйства, ведения личного подсобного хозяйства, животноводства, садоводства, огородничества, ведения дачного строительства устанавливаются в соответствии с Законом от 4 декабря 2008 года № 7-2542 Красноярского края «О регулировании земельных отношений в Красноярском крае» (если иное не определено законодательством Российской Федерации).

Размеры земельных участков, предоставляемых гражданам из земель, находящихся в государственной или муниципальной собственности

1. Предельные (минимальные и максимальные) размеры земельных участков, предоставляемых гражданам из земель, находящихся в государственной или муниципальной собственности, за исключением случаев бесплатного предоставления земельных участков многодетным гражданам, устанавливаются:

- а) для ведения крестьянского (фермерского) хозяйства: из земель сельскохозяйственного назначения: минимальный - 4 га, максимальный - равный 25 процентам общей площади сельскохозяйственных угодий в границах одного муниципального района;

из земель сельскохозяйственного назначения и земель иных категорий для строительства зданий, строений и сооружений, необходимых для осуществления деятельности фермерского хозяйства, минимальный и максимальный размеры земельных участков определяются согласно установленным нормам отвода земельных участков для конкретных видов деятельности;

- б) для ведения садоводства: минимальный - 0,06 га, максимальный - 0,15 га; в) для ведения огородничества: минимальный - 0,02 га, максимальный - 0,15 га; г) для ведения животноводства: минимальный - 0,05 га, максимальный - 5,0 га; д) для ведения дачного строительства: минимальный - 0,06 га, максимальный - 0,25 га.

1.1. Минимальные размеры земельных участков, предоставляемых для ведения садоводства или дачного строительства из земель, находящихся в государственной или муниципальной собственности гражданам в порядке, установленном в пункте 4 статьи 28 Федерального закона "О садоводческих, огороднических и дачных некоммерческих объединениях граждан", устанавливаются равными 0,02 га.

Установленные в настоящем пункте минимальные размеры земельных участков не применяются при осуществлении кадастрового учета в связи с изменением описания местоположения границ земельных участков, предоставленных для ведения садоводства или дачного строительства.

2. Максимальный размер общей площади земельных участков, которые могут находиться одновременно на праве собственности и (или) ином праве у граждан, ведущих личное подсобное хозяйство, устанавливается в размере 2,5 га.

Нормативная плотность застройки площадок сельскохозяйственных предприятий

Нормативный размер земельного участка сельскохозяйственного предприятия принимается равным отношению площади его застройки к показателю нормативной плотности застройки, выраженной в процентах застройки.Минимальная плотность застройки площадок сельскохозяйственных предприятий принимается в соответствии с таблицей 14.

Площадь земельных участков должна обеспечивать нормативную плотность застройки участка, предусмотренную для предприятий данной отрасли сельскохозяйственного производства; коэффициент использования территории должен быть не ниже нормативного; в целях экономии производственных территорий рекомендуется блокировка зданий, если это не противоречит технологическим, противопожарным, санитарным требованиям, функциональному назначению зданий.

При размещении сельскохозяйственных предприятий, зданий и сооружений расстояния между ними следует назначать минимально допустимые исходя из санитарных, ветеринарных и противопожарных требований и норм технологического проектирования.

На территориях животноводческих комплексов и ферм и в их санитарно-защитных зонах не допускается размещать предприятия по переработке сельскохозяйственной продукции, объекты питания и объекты, к ним приравненные.

Объекты с размерами санитарно-защитной зоны свыше 300 м следует размещать на обособленных земельных участках за пределами границ сельских населенных пунктов. Линии электропередач, связи и других линейных сооружений местного значения следует размещать по границам полей севооборотов вдоль дорог, лесополос, существующих трасс с таким расчетом, чтобы обеспечивался свободный доступ к коммуникациям с территорией, не занятых сельскохозяйственными угодиями.

Производственные зоны сельских поселений, как правило, не должны быть разделены на обособленные участки железными и автомобильными дорогами общей сети. В соответствии с СП 19.13330.2011 «Генеральные планы сельскохозяйственных предприятий. Актуализированная редакция. СНиП II-97-76» на участках сельскохозяйственных предприятий, свободных от застройки и покрытый, а также по периметру площади предприятия следует предусматривать озеленение. Площадь участков, предназначенных для озеленения, должна составлять не менее 15% площади сельскохозяйственных предприятий, а при плотности застройки

1		2
Б. Племенные	Молочные	
	19. На 400 и 600 коров	46; 52
	20. На 800 коров	53
	Мясные	
	21. На 400 и 600 коров	47
II. Савиноводческие	22. На 800 коров	52
	Выращивание нетелей	
	23. На 1000 и 2000 скотомест	52
А. Товарные	Репродукторные	
	24. На 6000 голов	
	25. На 12000 голов	35
	26. На 24000 голов	36
		38
	Откормочные	
	27. На 6000 голов	38
	28. На 12000 голов	40
	29. На 24000 голов	42
	С законченным производственным циклом	
	30. На 6000 и 12000 голов	35
	31. На 24000 и 27000 голов	36
	32. На 54000 и 108000 голов	38, 39
Б. Племенные	33. На 200 основных маток	45
	34. На 300 основных маток	47
	35. На 600 основных маток	49
	Репродукторы по выращиванию ремонтных свинок для комплексов	38; 39
	36. На 54000 и 108000 свиной	
III. Овцеводческие		
А. Размещаемые на одной площадке	Специализированные тонкорунные и полутонкорунные	
	37. На 3000 и 6000 маток	50; 56
	38. На 9000, 12000 и 15000 маток	62; 63; 65
	39. На 3000, 6000 и 9000 голов ремонтного молодняка	50; 56; 62
	40. На 12000 и 15000 голов ремонтного молодняка	63; 65
	Специализированные шубные и мясо-шерстно-молочные	
	41. На 500, 1000 и 2000 маток	40; 45; 55
	42. На 3000 и 4000 маток	40; 41
	43. На 1000, 2000 и 3000 голов ремонтного молодняка	52; 55; 56
	Откормочные молодняка и взрослого поголовья	
	44. На 1000 и 2000 голов	53; 58
	45. На 5000, 10000 и 15000 голов	58; 60; 63
	46. На 20000, 30000 и 40000 голов	65; 67; 70
Б. Размещаемые на нескольких площадках	Тонкорунные и полутонкорунные на 6000, 9000 и 12000 маток	
	50. 3000 и 6000 маток	59; 60
	51. 3000 голов ремонтного молодняка	50
	52. 1000, 2000 и 3000 валуков	55; 53; 50
	Шубные и мясо-шерстно-молочные на 1000, 2000 и 3000 маток	
	53. 1000 и 2000 маток	50; 52
	54. 3000 маток	59
	55. 500 и 1000 голов ремонтного молодняка	55; 55
	Площадки для общепромышленных объектов обслуживающего назначения	
	56. На 6000 маток	45
	57. На 9000 маток	50
	58. На 12000 маток	52
В. Неспециализированные с законченным оборотом стада	Тонкорунные и полутонкорунные	
	59. На 3000 скотомест	50
	60. На 6000 скотомест	56
	61. На 9000 и 12000 скотомест	60; 63
	Шубные и мясо-шерстно-молочные	
	62. На 1000 и 2000 скотомест	50; 52
	63. На 3000 скотомест	55
	64. На 4000 и 6000 голов откорма	56, 57
	65. На 500, 600, 700 и 1000 маток	42; 44; 46; 48
	66. На 1200 и 1500 маток	45; 50
Г. Пункты зимовки	67. На 2000 и 2400 маток	54; 56
	68. На 3000 и 4800 маток	58; 59
IV. Козоводческие		
А. Пуховые	69. На 2500 голов	55
	70. На 3000 голов	57
Б. Шерстные	71. На 3600 голов	59
V. Коневодческие кумысные		
	72. На 50 кобылиц	39
	73. На 100 кобылиц	39
	74. На 150 кобылиц	42
VI. Птицеводческие <*>		
<*> Показатели приведены для одноэтажных зданий		
А. Яичного направления	75. На 300 тыс. кур-несушек	
	76. На 400 - 500 тыс. кур-несушек:	
	зона промстада	25
	зона ремонтного молодняка	28
	зона родительского стада	30
	зона инкубатория	31
	77. На 600 тыс. кур-несушек:	25
	зона промстада	29
	зона ремонтного молодняка	29
	зона родительского стада	34
	зона инкубатория	34
	78. На 1 млн. кур-несушек:	25
	зона промстада	26
	зона ремонтного молодняка	26
	зона родительского стада	26
Б. Мясного направления	зона инкубатория	26
	Куры-бройлеры	
	79. На 3 млн. бройлеров	28
	80. На 6 и 10 млн. бройлеров:	28
	зона промстада	33
	зона ремонтного молодняка	33
	зона родительского стада	32
	зона инкубатория	23
	Утокводческие	
	81. На 500 тыс. утят-бройлеров:	
	зона промстада	28
	зона взрослой птицы	29
	зона ремонтного молодняка	26
	зона инкубатория	38
	82. На 1 млн. утят-бройлеров:	41
	зона промстада	29
	зона взрослой птицы	39
	зона ремонтного молодняка	41
	зона инкубатория	30
	Индееководческие	31
	84. На 250 тыс. индошат-бройлеров	
	85. На 500 тыс. индошат-бройлеров:	22
	зона промстада	23
	зона родительского стада	26
В. Племенные	зона ремонтного молодняка	21
	зона инкубатория	21
	Яичного направления	
	86. Племязавод на 50 тыс. кур	24
	87. Племязавод на 100 тыс. кур	25
	88. Племярепродуктор на 100 тыс. кур	26
	89. Племярепродуктор на 200 тыс. кур	27
	90. Племярепродуктор на 300 тыс. кур	28
	Мясного направления	
	91. Племязавод на 50 и 100 тыс. кур	27
	92. Племярепродуктор на 200 тыс. кур:	28
	зона взрослой птицы	29
	зона ремонтного молодняка	
VII. Звероводческие и кролиководческие		
	Содержание животных в шедях	
	93. Звероводческие	22
	94. Кролиководческие	24
	Содержание животных в зданиях	
	95. Нутриеводческие	40
	96. Кролиководческие	45
VIII. Тепличные		
А. Многопролетные теплицы общей площадью	97. 6 га	54
	98. 12 га	56
	99. 18, 24 и 30 га	60
	100. 48 га	64
Б. Однопролетные (ангарные) теплицы	101. Общей площадью до 5 га	42
В. Прививочные мастерские по производству виноградных прививок и выращиванию саженцев виноградной лозы	102. На 1 млн. в год	30
	103. На 2 млн. в год	40
	104. На 3 млн. в год	45
	105. На 5 млн. в год	50
	106. На 10 млн. в год	55
IX. По ремонту сельскохозяйственной техники		
А. Центральные ремонтные мастерские для хозяйства с парком	107. На 25 тракторов	25
	108. На 50 и 75 тракторов	28
	109. На 100 тракторов	31
	110. На 150 и 200 тракторов	35
Б. Пункты технического обслуживания бригады или отделения хозяйства с парком	111. На 10, 20 и 30 тракторов	30
	112. На 40 и более тракторов	38
X. Глубинные складские комплексы минеральных удобрений		
	113. До 1600 т	27
	114. От 1600 т до 3200 т	32
	115. От 3200 т до 6400 т	33
	116. Свыше 6400 т	38
XI. Прочие предприятия		
	117. По переработке или хранению сельскохозяйственной продукции	50
	118. Комбикормовые - для соевоов и колхозов	27
	119. По хранению семян и зерна	28
	120. По обработке продовольственного и фуражного зерна	30
	121. По разведению и обработке тутового шелкопряда	33
XII. Фермерские (крестьянские) хозяйства	122. Табачкокурительные комплексы	28
	123. По производству молока	40
	124. По дощращиванию и откорму крупного рогатого скота	35
	125. По откорму свиной (с законченным производственным циклом)	35
	126. Овцеводческие мясо-шерстно-молочного направления	40
	127. Козоводческие молочного и пухового направлений	54
	128. Птицеводческие яичного направления	27
	129. Птицеводческие мясного направления	25

Примечания:

1. Минимальную плотность застройки допускается уменьшать, но не более чем на 10% установленной настоящим приложением, при строительстве сельскохозяйственных предприятий на площадке с уклоном свыше 3%, просадочных грунтах и в сложных инженерно-геологических условиях.2. Показатели минимальной плотности застройки приведены для предприятий, степень огнестойкости зданий и сооружений которых не ниже III степени огнестойкости класса С1. При строительстве зданий и сооружений III степени огнестойкости классов С2 и С3, IV степени огнестойкости классов С1, С2 и С3 и V степени огнестойкости минимальную плотность застройки допускается (при наличии технико-экономических обоснований) уменьшать, но не более чем на 1/10 установленной настоящим приложением.

3. Плотность застройки площадок сельскохозяйственных предприятий определяется в процентах как отношение площади застройки предприятия к общему размеру площадки предприятия.Подсчет площадей, занимаемых зданиями и сооружениями, производится по внешнему контуру их наружных стен на уровне планировочных отметок земли без учета ширины отмосток.4. В площадь застройки предприятия должны включаться площади, занятые зданиями и сооружениями всех видов, включая навесы, открытые технологические, санитарно-технические и другие установки, эстакады и галереи, площадки погрузочно-разгрузочных устройств, подземные сооружения (резервуары, погреба, убежища, тоннели, проходные каналы инженерных коммуникаций, над которыми не могут быть размещены здания и сооружения), а также выгулы для животных, птиц и зверей, площадки для стоянки автомобилей, сельскохозяйственных машин и механизмов, открытые склады различного назначения, при условии, что размеры и оборудование выгулов, площадок для стоянки автомобилей и складов открытого хранения принимаются по нормам технологического проектирования.

В площадь застройки также должны включаться резервные площади на площадке предприятия, указанные в задании на проектирование для размещения на них зданий и сооружений второй очереди строительства (в пределах габаритов указанных зданий и сооружений).При подсчете площадей, занимаемых галереями и эстакадами, в площадь застройки включается проекция на горизонтальную плоскость только тех участков указанных объектов, под которыми по габаритам не могут быть размещены другие здания или сооружения, а для остальных надземных участков учитывается только площадь, занимаемая конструкциями опор на уровне планировочных отметок земли.5. В площадь застройки не должны включаться площади, занятые отмостками вокруг зданий и сооружений, тротуарами, автомобильными и железными дорогами, временными зданиями и сооружениями, открытыми спортивными площадками, площадками для отдыха трудящихся, зелеными насаждениями, открытыми площадками для транспортных средств, принадлежащих гражданам, открытыми водопроводными и другими каналами, подпорными стенками, подземными сооружениями или частями их, над которыми могут быть размещены другие здания и сооружения.

Нормативное расстояние от автомобильных дорог до садоводческих (дачных) объединенийПри установлении границ территории садоводческого (дачного) объединения должны предусматриваться мероприятия по защите территории от шума и выхлопных газов транспортных магистралей, промышленных объектов, от электрических, электромагнитных излучений, от выделяемого из земли радона и других негативных воздействий.

Территорию садоводческого (дачного) объединения необходимо отделять от железных дорог любых категорий и автодорог общего пользования I, II, III категорий санитарно-защитной зоной шириной не менее 50 м, от автодорог IV категории - не менее 25 м с размещением в ней лесополосы шириной не менее 10 м.Нормативы расстояний между зданиями, строениями и сооружениями различных типов на территории индивидуального садового (дачного) земельного участка

Минимальные расстояния до границы соседнего участка по санитарно-бытовым условиям должны быть, м:от жилого строения (или дома) - 3; от постройки для содержания мелкого скота и птицы - 4;от других построек - 1; от стволов деревьев:высокорослых - 4; среднерослых - 2;от кустарника - 1.

Расстояние между жилым строением (или домом) и границей соседнего участка измеряется от цоколя дома или от стены дома (при отсутствии цоколя), если элементы дома (эркер, крыльцо, навес, свес крыши и др.) выступают не более чем на 50 см от плоскости стены. Если элементы выступают более чем на 50 см, расстояние измеряется от выступающих частей или от проекции их на землю (консольный навес крыши, элементы второго этажа, расположенные на столбах, и др.).При возведении на садовом (дачном) участке хозяйственных построек, располагаемых на расстоянии 1 м от границы соседнего садового участка, следует скат крыши ориентировать на свой участок.

Минимальные расстояния между постройками по санитарно-бытовым условиям должны быть:от жилого строения (или дома) и погреба до уборной и постройки для содержания мелкого скота и птицы – 12 м; до душа, бани (сауны) – 8 м;от шхтного колодца до уборной и компостного устройства в зависимости от направления движения грунтовых вод – 50 м (при соответствующем гидрогеологическом обосновании может быть увеличено).

Указанные расстояния должны соблюдаться как между постройками на одном участке, так и между постройками, расположенными на смежных участках.В случае примыкания хозяйственных построек к жилому строению (или дому) помещения для мелкого скота и птицы должны иметь изолированный наружный вход, расположенный не ближе 7 м от входа в дом.В этих случаях расстояние до границы с соседним участком измеряется отдельно от каждого объекта блокнороки.

Стоянки для автомобилей могут быть отдельно стоящими, встроеными или пристроеными к садовому дому и хозяйственным постройкам.Нормативное расстояние от застройки на территории садоводческих (дачных) объединений до лесных массивов.

Расстояние от застройки на территории садоводческих (дачных) объединений до лесных массивов должно быть не менее 15 м.Нормативные размеры и состав площадок общего пользования на территориях садоводческих (дачных) объединений.

Земельный участок, предоставленный садоводческому, дачному объединению, состоит из земель общего пользования и земель индивидуальных участков.К землям общего пользования относятся земли, занятые дорогами, улицами, проездами (в пределах красных линий), пожарными водоемами, а также площадками и участками объектов общего пользования (включая их санитарно-защитные зоны).

Минимально необходимый состав зданий, сооружений и размеры площадок общего пользования приведены ниже (Таблица 15). Таблица 15

Минимально необходимый состав зданий, сооружений и размеры площадок общего пользования

Объекты	Удельные размеры земельных участков, м2 на 1 садовый участок, на территории садоводческих, дачных объединений с числом участков до 100 (малые)	101 - 300 (средние)	301 и более (крупные)
1	2	3	4
Стожка с правлением объединения	1 – 0,7	0,7 – 0,5	0,4 – 0,4
Магазин смешанной торговли	2 – 0,5	0,5 – 0,2	0,2 и менее
Здания и сооружения для хранения средств пожаротушения	0,5	0,4	0,35
Площадки для мусоросборников	0,1	0,1	0,1
Площадка для стоянки автомобилей при въезде на территорию садоводческого объединения	0,9	0,9 – 0,4	0,4 и менее

Примечания. 1. Состав и площадь необходимых инженерных сооружений, размеры их земельных участков, охранная зона определяются по техническим условиям эксплуатации организаций. 2. Типы и размеры зданий и сооружений для хранения средств пожаротушения определяются по согласованию с органами Государственной противопожарной службы. Помещение для хранения переносной мотопомпы и противопожарного инвентаря должно иметь площадь не менее 10 м² и не-сгораемые стены.

Нормативное расстояние от площадки мусоросборников до границ садовых участков

На территории садоводческих (дачных) объединений и за ее пределами запрещается организовывать свалки отходов. Бытовые отходы, как правило, должны утилизироваться на садовых, дачных участках. Для не утилизируемых отходов (стекло, металл, полиэтилен и др.) на территории общего пользования должны быть предусмотрены площадки для установки контейнеров. Площадки должны быть ограждены с трех сторон глухим ограждением высотой не менее 1,5 м, иметь твердое покрытие и размещаться на расстоянии не менее 20 и не более 500 м от границ участков.

Нормативная ширина улиц и проездов в красных линиях на территории садоводческих (дачных) объединений

На территории садоводческого (дачного) объединения ширина улиц и проездов в красных линиях должна быть:

для улиц - не менее 15 м;

для проездов - не менее 9 м.

Минимальный радиус закругления края проезжей части - 6,0 м.

Ширина проезжей части улиц и проездов принимается:

для улиц - не менее 7,0 м;

для проездов - не менее 3,5 м.

На проездах следует предусматривать разъездные площадки длиной не менее 15 м и шириной не менее 7 м, включая ширину проезжей части. Расстояние между разъездными площадками, а также между разъездными площадками и перекрестками должно быть не более 200 м.

Максимальная протяженность туликового проезда не должна превышать 150 м.

Туликовые проезды обеспечиваются разворотными площадками размером не менее 12 х 12 м. Использование разворотной площадки для стоянки автомобилей не допускается.

Нормативы обеспеченности организации в границах ЗАТОХелезнодорож благоустройства и озеленения территории, использования, охраны, защиты, воспроизводства городских лесов, лесов особо охраняемых природных территорий.

Нормативный уровень озеленённости территории

Удельный вес озелененных территорий различного назначения в пределах застройки (уровень озелененности территории застройки) должен быть не менее 40%. При проектировании нового жилого района уровень озелененности территории в его границах должен быть не менее 25% (включая суммарную площадь озелененной территории микрорайона).

Процент увеличения уровня озелененности территории застройки с предприятиями 1-3 класса опасности, требующими устройства санитарно-защитных зон.

При наличии предприятий 1 класса опасности, требующих устройства санитарно-защитных зон шириной более 1000 м, уровень озелененности территории застройки следует увеличивать не менее чем на 15%.

Пропорционально увеличивается уровень озелененности территории застройки населённого пункта при наличии предприятий:

2 класса опасности (500 м) на 7,5%;

3 класса опасности (300 м) на 4,5%;

При градостроительном проектировании в условиях котловинности горного рельефа зоны отдыха необходимо размещать выше промышленных предприятий по рельефу, с наветренной стороны по отношению к промышленным предприятиям и ближе к окраинной части котловины.

Нормативы обеспеченности объектами рекреационного назначения (суммарная площадь озелененных территорий общего пользования):

Нормативы обеспеченности озелененными территориями общего пользования даны в соответствии с СНиП 2.07.01-89* "Градостроительство. Планировка и застройка городских и сельских поселений".Нормативы обеспеченности объектами рекреационного назначения (суммарная площадь озелененных территорий общего пользования) - парков, садов, скверов, и др. необходимо принимать в зависимости от природных зон в соответствии с таблицей 16.

Таблица 16Нормативы обеспеченности объектами рекреационного назначения (суммарная площадь озелененных территорий общего пользования)

Природная зона	Суммарная площадь озелененных территорий общего пользования (м2/чел)			Пояснение
	Крупных и больших городов	Средних городов	Малых городов	
Тайга, лесная зона	-	11		-

Примечание 1: Дифференциация городских округов по природным зонам представлена в Таблице 16 «Дифференциация городских округов по частным признакам» Тома 1 настоящих нормативов и графическим приложениям к Тому 1 и в графических приложениях к Тому 1 «Региональные нормативы градостроительного проектирования Красноярского края».

При организации озеленения территорий в зоне тайги следует использовать окружающий ландшафт.

Нормативы площади территорий для размещения объектов рекреационного назначения.

Минимальные нормативные показатели площадей территорий для организации новых объектов рекреационного назначения (в гектарах) следует принимать не менее, га:

городских многофункциональных парков- 15

ландшафтных парков, лесопарков- 15

парков планировочных районов - 10

садов жилых районов - 3

скверов - 0,5

Для условий реконструкции площадь указанных элементов допускается уменьшать.Величина территории парка в условиях реконструкции определяется существующей градостроительной ситуацией.

Ширину бульваров с одной продольной пешеходной аллеей следует принимать не менее 15 м при размещении по оси улиц и не менее 10 м при размещении с одной стороны улицы между проезжей частью и застройкой.При ширине бульвара менее 25 метров следует предусматривать устройство одной аллеи шириной 3 - 6 метров, на бульварах шириной более 25 метров следует устраивать дополнительно к основной аллее дорожки шириной 1,5 - 3 метра, на бульварах шириной более 50 метров возможно размещение спортивных площадок, водоемов, объектов рекреационного обслуживания (павильонов, кафе), детских игровых комплексов, велодорожек. Высота застройки не должна превышать 6 метров.

Система входов на бульвар устраивается по длинным его сторонам с шагом не более 250 метров, а на улицах с интенсивным движением - в узвязке с пешеходными перекрестками.

Пешеходная аллея – представляет собой аллею, обсаженную по обеим сторонам деревьями, иногда в сочетании с кустарниками способную пропускать интенсивное пешеходное движение (более 300 ч/час). Ширина пешеходной аллеи от 6 до 9 м. В ширину пешеходных аллей включаются зоны пешеходного движения, разграничительные зеленые полосы, водопроводные лотки и площадки для установки скамеек. Устройство разграничительных зеленых полос необходимо при ширине более 6 м.Среднее расстояние между деревьями на аллее в ряды 5 м, между рядами – 10 м; в зависимости от размеров и формы кроны оно может быть увеличено или уменьшено.

Минимальные расчетные показатели площадей территорий, распределения элементов объектов рекреационного назначения.Минимальные расчетные показатели площадей территорий, распределения элементов объектов рекреационного назначения, размещаемых на территориях общего пользования населенных пунктов, следует принимать в соответствии с таблицей 17:

Таблица 17

Минимальные расчетные показатели площадей территорий, распределения элементов объектов рекреационного назначения.

Объекты рекреационного назначения	Территории элементов объектов рекреационного назначения, % от общей площади территорий общего пользования			
	Территории зелёных насаждений и водоемов	Аллеи, дорожки, площадки	Застроенные территории	
Парки	65-70	25-28	5-7	
Сады	80-90	8-15	2-5	
Скверы	60-75	40-25		
Лесопарки	93-97	2-5	1-2	

Соотношение элементов территории бульвара следует принимать согласно таблице 18 в зависимости от его ширины.

Таблица 18

Соотношение элементов территории бульвара

Ширина бульвара, м	Элементы территории (% от общей площади)			
	территории зелёных насаждений и водоемов	аллеи, дорожки, площадки	сооружения и застройка	
15 - 25	70 - 75	30 - 25	-	
25				

должна быть кратной 0,75 м (ширина полосы движения одного человека).

Нормативы доступности территорий и объектов рекреационного назначения для населения.

Значение максимальной протяженности пешеходного маршрута зависит от природных условий – это максимальное расстояние, которое человек может пройти при самой низкой температуре. Для территории с умеренными природными условиями значение максимальной протяженности пешеходного маршрута составляет 2000 м, это расстояние предлагается сократить до 1000 м при определении длины максимально возможного кратчайшего маршрута.

При организации линейных объектов озеленения и дорожной сети ландшафтно-рекреационных территорий (дорожки, аллеи, тропы) необходимо учитывать расстояния, которые может пройти человек во время прогулки в районах с различной степенью благоприятности климата (Таблица 19).Таблица 19

Расстояния, которые может пройти человек без угрозы переохлаждения

Природные условия	Длина маршрута, м
Умеренные	1000

Радиус доступности должен составлять: для multifunctional объектов - не более 20 мин. на общественном транспорте (без учета времени ожидания транспорта); для парков планировочных районов - не более 20 мин. (время пешеходной доступности) или не более 1350 м; для садов, скверов и бульваров не более 10 мин. (время пешеходной доступности) или не более 600 м; для ландшафтных парков, лесопарков - не более 20 мин. на транспорте без учета времени ожидания транспорта); Расстояние между границей территории жилой застройки и ближайим краем паркового массива следует принимать не менее 30 м. В сейсмических районах необходимо обеспечивать свободный доступ парков, садов и других озелененных территорий общего пользования, не допуская устройства оград со стороны жилых районов.

Нормативы доступности территорий и объектов рекреационного назначения для инвалидов и маломобильных групп населения. Объекты рекреационного назначения должны проектироваться с учетом прокладки пешеходных маршрутов для инвалидов и маломобильных групп населения. При наличии на территории или участке подземных и надземных переходов их следует оборудовать пандусами или подземными устройствами, если нельзя организовать для маломобильных групп населения наземный проход.

Уклоны пешеходных дорожек и тротуаров, которые предназначаются для пользования инвалидами на креслах-колясках и престарелых, не должны превышать: продольный - 5%, поперечный - 1%. В случаях, когда по условиям рельефа невозможно обеспечить указанные пределы, допускается увеличивать продольный уклон до 10% на протяжении не более 12 м пути с устройством горизонтальных промежуточных площадок вдоль спуска.

Нормативы численности единовременных посетителей объектов рекреационного назначения

Посещаемость рекреационных объектов не напрямую, но зависит от природных условий. В холодную погоду, предполагается, что численность посетителей рекреационных объектов существенно меньше, чем в теплую погоду. Суровые природно-климатические условия снижают посещаемость рекреационных объектов.Численность единовременных посетителей территории рекреационных объектов рекомендуется принимать 10-15% от численности населения в соответствии с Приложением № 2 (Таблица 11) к Методическим рекомендациям по разработке норм и правил по благоустройству территорий муниципальных образований (Приложение к приказу Министерства регионального развития Российской Федерации от 27 декабря 2011 г. № 613).

По функциональному содержанию парки могут быть multifunctional, ландшафтными и специализированными. Multifunctional парк или парк культуры и отдыха предназначается для периодического массового отдыха, развлечения, активного и тихого отдыха, устройства аттракционов для взрослых и детей.

Лесопарк или ландшафтный парк, предназначен для тихого отдыха населения, частично искусственно созданный или благоустроенный лес, находящийся в черте города.Специализированные парки – этнографические, мемориальные, ботанические, дендропарки, зоопарки и другие. При размещении и проектировании специализированных парков, установлении регламентов их использования необходимо руководствоваться действующими строительными, природоохранными, санитарными и другими нормами, заданием на проектирование.

Расчетная численность единовременных посетителй территории парков, лесопарков, лесов, зеленых зон следует принимать в соответствии с таблицей 20:Таблица 20

Природная зона	Число единовременных посетителей не более, чел/га,				
	Парки КИО, скверы,	Сады	Парки зон отдыха	Парки курортов	Лесопарки, лугопарки
Тайга, лесная зона	300	100	70	50	10
					З

В основе расчёта показателей численности единовременных посетителей объектов рекреационного назначения лежат требования СНиП 2.07.01-89* «Градостроительство. Планировка и застройка городских и сельских поселений» и нормы представленные в «Методических рекомендациях по разработке норм и правил по благоустройству территорий муниципальных образований».

Максимальное число единовременных посетителей парков культуры и отдыха (multifunctional парков) увеличено до 300 чел/га, исходя из того, что парки КИО имеют преимущественно развлекательные функции, и не решают задачу сохранения естественного ландшафта.

Максимальное число единовременных посетителей скверов принимается в количестве 300 чел/га, исходя из основных функций сквера: кратковременный отдых населения, организация пешеходного движения.

Нормативы благоустройства озеленённых территорий общего пользования.

При численности единовременных посетителей от 10 чел/га необходимо предусматривать дорожно-тропичную сеть для организации их движения, а на опушках полян — повозчастиные посадки, при численности единовременных посетителей 50 чел/га и более — мероприятия по преобразованию лесного ландшафта в парковый.

Объекты озелененных территорий общего пользования должны быть благоустроены и оборудованы малыми архитектурными формами: фонтанами и бассейнами, лестницами, пандусами, подпорными стенками, беседками, светильниками и др. Число светильников следует определять по нормам освещенности территорий. Необходимо предусматривать места дифференцированного сбора мусора (под навесом с трексторонним ограждением или в специальных боксах - в типовом архитектурном исполнении).

Бульвары и пешеходные аллеи следует проектировать в направлении массовых потоков пешеходного движения, предусматривая на них площадки для кратковременно-го отдыха.

Нормативы охраны, защиты, воспроизводства городских лесов, лесов особо охраняемых природных территорий, расположенных в границах ЗАТО Железногорск.

Вопросы использования, охраны, защиты, воспроизводства городских лесов регулируются в соответствии с Лесным Кодексом Российской Федерации и иными нормативными документами.

Выборочные рубки лесных насаждений в городских лесах проводятся в порядке, установленном уполномоченным федеральным органом исполнительной власти.

На территориях городских лесов запрещается: использование токсичных химических препаратов для охраны и защиты лесов, в том числе в научных целях; осуществление видов деятельности в сфере охотничьего хозяйства; разработка месторождений полезных ископаемых; размещение объектов капитального строительства, за исключением гидротехнических сооружений, подземных линий связи и кабельных линий электропередач, подземных трубопроводов;

ведение сельского хозяйства, за исключением сенокосения и пчеловодства, а также возведение изгородей в целях сенокосения и пчеловодства.

В целях охраны городских лесов допускается возведение оградений на их территориях.

Изменение границ городских лесов, которое может привести к уменьшению их площади, не допускается.

При подготовке документов территориального планирования необходимо соблюдение требований Федерального закона от 14.03.1995 № 33-ФЗ «Об особо охраняемых природных территориях» и Закона краа от 28.09.1995 № 7-175 «Об особо охраняемых природных территориях в Красноярском крае».

Использование особо охраняемых природных территорий (далее - ООПТ) краевого и местного значения осуществляется исходя из принципов сохранения уникальных и типичных природных комплексов и объектов, достопримечательных природных образований, объектов растительного и животного мира, их генетического фонда, изучения естественных процессов в биосфере и контроля за изменением ее состояния, экологического воспитания населения.

Виды пользования, допускаемые на особо охраняемых природных территориях краевого и местного значения, осуществляются в соответствии с утвержденными положениями об этих территориях, исходя из приоритетности охраны природных комплексов и объектов на этих территориях, и не должны противоречить целям образования ооо охраняемых природных территорий.

Леса, расположенные на особо охраняемых природных территориях, используются в соответствии с режимом особой охраны особо охраняемой природной территории и целевым назначением земель, определяемыми лесным законодательством Российской Федерации, законодательством Российской Федерации об особо охраняемых природных территориях и положением о соответствующей особо охраняемой природной территории.

Использование, охрана, защита, и воспроизводство лесов расположенных на землях ЗАТО Железногорск и на землях находящихся в муниципальной собственности осуществляется на основании лесохозяйственных регламентов, утверждённых органами местного самоуправления.

Нормативы обеспеченности организации в границах ЗАТОЖелезногорск предоставления общедоступного и бесплатного начального общего, основного общего, среднего общего образования по основным общеобразовательным программам, за исключением полномочий по финансированию обеспечению образовательного процесса, отнесенных к полномочиям органов государственной власти субъектов Российской Федерации; организация предоставления дополнительного образования детям (за исключением предоставления дополнительного образования детям в учреждениях регионального значения) и общедоступного бесплатного дошкольного образования на территории ЗАТО Железногорск, а также организация отдыха детей в каникулярное время.

Дошкольные образовательные организации

Нормативы обеспеченности дошкольными образовательными организациями приняты в соответствии со СНиП 2.07.01-89* «Градостроительство. Планировка и застройка городских и сельских поселений» и устанавливаются в зависимости от демографической структуры населения муниципального образования, принимаая расчетный уровень охвата детей дошкольного возраста (от 1,5 до 7 лет):

в городах – 85-100%, в том числе:

общего типа – 70-82%;

специализированного – 3-4%;

оздоровительного – 12-14%.

в сельской местности – 85% в том числе:

общего типа – 70%;

специализированного – 3%;

оздоровительного – 12%.

При отсутствии данных по демографии на территории жилой застройки следует размещать дошкольные образовательные организации из расчета не более 100 мест на 1 тыс. человек.

Для городских населенных пунктов норматив обеспеченности принят с возможностью увеличения его до 100%-ного охвата детей дошкольного возраста на основании анализа сложившегося уровня обеспеченности дошкольными образовательными организациями.

Нормативы размеров земельных участков дошкольных образовательных организаций приняты в соответствии со СНиП 2.07.01-89* «Градостроительство. Планировка и застройка городских и сельских поселений» при вместимости:

до 100 мест – 40 кв. м на 1 место;

свыше 100 мест – 35 кв. м на 1 место;

в комплексе яслей-садов свыше 500 мест размер земельного участка принимать 30 кв. м на 1 место.

Для встроеного здания дошкольной образовательной организации при его вместимости более 100 мест размер земельного участка принимать не менее 29 кв. м на 1 место.В соответствии со СНиП 2.07.01-89* «Градостроительство. Планировка и застройка городских и сельских поселений» размеры земельных участков могут быть уменьшены:

на 25% – в условиях реконструкции;

на 15% – при размещении на рельефе с уклоном более 20%.

Площадь групповой площадки для детей ясельного возраста следует принимать 7,5 кв. м на 1 место. Игровые площадки для детей дошкольного возраста допускается размещать за пределами дошкольных образовательных организаций общего типа.

Максимальная рекомендуемая вместимость дошкольных образовательных организаций в отдельно стоящих зданиях – 350 мест.

Пешеходная доступность дошкольных образовательных организаций, как учреждений первой степени необходимости определена 600 м/10 мин (см. п.13 «Нормативы градостроительного проектирования размещения объектов социального и коммунально-бытового назначения»).

Общеобразовательные организации

Нормативы обеспеченности общеобразовательными организациями приняты в соответствии со СНиП 2.07.01-89* «Градостроительство. Планировка и застройка городских и сельских поселений» – 100% охват детей основным общим образованием (1-9 классы – от 6,5 до 16 лет) и 75% охват детей средним общим образованием (10-11 классы – от 16 до 18) при обучении в одну смену.

При отсутствии данных по демографии и в поселениях-новостройках норматив принимать не менее 180 учащихся на 1 тыс. человек.

Нормативы размеров земельных участков общеобразовательных организаций приняты в соответствии со СНиП 2.07.01-89* «Градостроительство. Планировка и застройка городских и сельских поселений» при вместимости:

до 400 учащихся – 50 кв. м на 1 учащегося;

400-500 учащихся – 60 кв. м на 1 учащегося;

500-600 учащихся – 50 кв. м на 1 учащегося;

600-800 учащихся – 40 кв. м на 1 учащегося;

800-1100 учащихся – 33 кв. м на 1 учащегося;

1100-1500 учащихся – 21 кв. м на 1 учащегося;

1500-2000 учащихся – 17 кв. м на 1 учащегося;

свыше 2000 учащихся – 16 кв. м на 1 учащегося.

Размеры земельных участков могут быть уменьшены на 20% – в условиях реконструкции.

Пешеходная доступность общеобразовательных организаций, как учреждений первой степени необходимости определена 600 м/10 мин (см. п.13 «Нормативы градостроительного проектирования размещения объектов социального и коммунально-бытового назначения»).

В соответствии со СНиП 2.07.01-89* «Градостроительство. Планировка и застройка городских и сельских поселений» пути подходов учащихся к общеобразовательным организациям с начальными классами не должны пересекать проезжую часть магистральных улиц в одном уровне.При расстояниях, свыше указанных, для обучающихся общеобразовательных организаций, расположенных в сельской местности, необходимо обеспечивать транспортное обслуживание до общеобразовательной организации и обратно. Время в пути не должно превышать 30 минут в одну сторону.

Подвоз осуществляется специально выделенным транспортом, предназначенным для перевозки детей.

Рекомендуется для обучающихся, проживающих на расстоянии свыше предельно допустимого транспортного обслуживания, предусматривать интернет при общеобразовательной организации.

Организации дополнительного образования

Нормативы обеспеченности организациями дополнительного образования приняты в соответствии со СНиП 2.07.01-89* «Градостроительство. Планировка и застройка городских и сельских поселений» – 10% общего числа школьников, в том числе по видам зданий: дворец (дом) творчества школьников – 3,3%;

станция юных техников – 0,9%;

станция юных натуралистов – 0,4%;

станция юных туристов – 0,4%;

детско-юношеская спортивная школа – 2,3%;

детская школа искусств или музыкальная, художественная, хореографическая школа – 2,7%.

Размеры земельных участков организаций дополнительного образования устанавливаются заданием на проектирование.

Мешкольные учебные комбинаты

Норматив обеспеченности мешкольными учебными комбинатами принят в соответствии со СНиП 2.07.01-89* «Градостроительство. Планировка и застройка городских и сельских поселений» – 8% общего числа школьников 5-11 классов.

Норматив размера земельных участков мешкольных учебных комбинатов принят в соответствии со СНиП 2.07.01-89* «Градостроительство. Планировка и застройка городских и сельских поселений» – не менее 2 га на объект.

Детские оздоровительные лагеря

Норматив обеспеченности детскими оздоровительными лагерями устанавливается заданием на проектирование.

Нормативы размеров земельных участков детских оздоровительных лагерей приняты в соответствии со СНиП 2.07.01-89* «Градостроительство. Планировка и застройка городских и сельских поселений» – 200 кв. м на 1 место.

Нормативы обеспеченности организации в границах ЗАТОЖелезногорск оказания (за исключением территорий городских округов, включенных в утвержденный Правительством Российской Федерации перечень территорий, население которых обеспечивается медицинской помощью в медицинских учреждениях, подведомственных федеральному органу исполнительной власти, осуществляющему функции по медико-санитарному обеспечению населения отдельных территорий) первичной медико-санитарной помощи в амбулаторно-поликлинических, стационарно-поликлинических и больничных учреждениях, скорой медицинской помощи (за исключением санитарно-авиационной), медицинской помощи женщинам в период беременности, во время и после родов.

Фельдшерско-акушерские пункты

Нормативы обеспеченности фельдшерско-акушерскими пунктами приняты в соответствии с Приказом Министерства здравоохранения и социального развития РФ от 15.05.2012 №543-н «Об утверждении положения об организации оказания первичной медико-санитарной помощи взрослому населению» – 1 объект для сельских населенных пунктов: с численностью населения менее 300 человек – при удаленности от других лечебно-профилактических медицинских организаций 6 км; с численностью населения от 300 до 700 человек – при удаленности от других лечебно-профилактических медицинских организаций 4 км; с численностью населения более 700 человек – при удаленности от других лечебно-профилактических медицинских организаций 2 км.

Нормативы размеров земельных участков приняты в соответствии со СНиП 2.07.01-89* «Градостроительство. Планировка и застройка городских и сельских поселений» – 0,2 га на объект.

В соответствии с СанПиН 2.1.3.2630-10 «Санитарно-эпидемиологические требования к организациям, осуществляющим медицинскую деятельность» в жилых и общественных зданиях, при наличии отдельного входа, допускается размещать фельдшерско-акушерские пункты.

Лечебно-профилактические медицинские организации, оказывающие медицинскую помощь в амбулаторных условиях

Норматив обеспеченности населения лечебно-профилактическими медицинскими организациями, оказывающими медицинскую помощь в амбулаторных условиях, принят в соответствии с Распоряжением Правительства РФ от 03.07.1996 №1063-р «О социальных нормативах и нормах» – на уровне 18,15 посещений в смену на 1 тыс. человек.

Указанный норматив обеспеченности следует принимать в случае, если он не ниже норм, установленных Постановлением Правительства Красноярского края «Об утверждении территориальной программы государственных гарантий оказания населению Красноярского края бесплатной медицинской помощи».

Нормативы размеров земельных участков и размещения лечебно-профилактических медицинских организаций, оказывающих медицинскую помощь в амбулаторных условиях, приняты в соответствии с СанПиН 2.1.3.2630-10 «Санитарно-эпидемиологические требования к организациям, осуществляющим медицинскую деятельность» – 0,1 га на 100 посещений в смену, но не менее 0,5 га на объект.

В жилых и общественных зданиях, при наличии отдельного входа, допускается размещать лечебно-профилактические медицинские организации, оказывающие медицинскую помощь в амбулаторных условиях, мощностью не более 100 посещений в смену.

Пешеходная доступность лечебно-профилактических медицинских организаций, оказывающих медицинскую помощь в амбулаторных условиях, в городских населенных пунктах, как учреждений второй степени необходимости определена 1000 м/10-20 мин (см. п.13 «Нормативы градостроительного проектирования размещения объектов социального и коммунально-бытового назначения»).

Нормативы транспортной доступности лечебно-профилактических медицинских организаций, оказывающих медицинскую помощь в амбулаторных условиях и их филиалов в сельской местности приняты в соответствии со СНиП 2.07.01-89* «Градостроительство. Планировка и застройка городских и сельских поселений» – в пределах 30 мин.

Лечебно-профилактические медицинские организации, оказывающие медицинскую помощь в стационарных условиях

Норматив обеспеченности населения лечебно-профилактическими медицинскими организациями, оказывающими медицинскую помощь в стационарных условиях, принят в соответствии с Распоряжением Правительства РФ от 03.07.1996 №1063-р «О социальных нормативах и нормах» – 13,47 коек на 1 тыс. человек.

Указанный норматив обеспеченности следует принимать в случае, если он не ниже норм, установленных Постановлением Правительства Красноярского края «Об утверждении территориальной программы государственных гарантий оказания населению Красноярского края бесплатной медицинской помощи».

Нормативы размеров земельных участков и размещения лечебно-профилактическими медицинскими организациями, оказывающими медицинскую помощь в стационарных условиях, приняты в соответствии с СанПиН 2.1.3.2630-10 «Санитарно-эпидемиологические требования к организациям, осуществляющим медицинскую деятельность» – при вместимости:

50 коек – 300 кв. м на 1 койку;

150 коек – 200 кв. м на 1 койку;

300-400 коек – 150 кв. м на 1 койку;

500-600 коек – 100 кв. м на 1 койку;

800 коек – 80 кв. м на 1 койку;

1000 коек – 60 кв. м на 1 койку.

В жилых и общественных зданиях, при наличии отдельного входа, допускается размещать медицинские организации с дневными стационарами.

Медицинские организации скорой медицинской помощи

Норматив обеспеченности населения медицинскими организациями скорой медицинской помощи для городских населенных пунктов принят в соответствии с Распоряжением Правительства РФ от 03.07.1996 №1063-р «О социальных нормативах и нормах» – 1 автомобиль на 10 тыс. человек, для сельских населенных пунктов – в соответствии со СНиП 2.07.01-89* «Градостроительство. Планировка и застройка городских и сельских поселений» – 1 автомобиль на 5 тыс. человек.

Нормативы размеров земельных участков приняты в соответствии с СанПиН 2.1.3.2630-10 «Санитарно-эпидемиологические требования к организациям, осуществляющию медицинскую деятельность» – 0,2-0,4 га на объект.

Родильные дома

Норматив обеспеченности родильными домами и размеры их земельных участков устанавливаются заданием на проектирование.

Женские консультации

Норматив обеспеченности женскими консультациями и размеры их земельных участков устанавливаются заданием на проектирование.

Аптечные организации

Нормативы обеспеченности населения аптечными организациями приняты в соответствии с Распоряжением Правительства РФ от 03.07.1996 №1063-р «О социальных нормативах и нормах»:

для городских населенных пунктов 1 объект на 12 тыс. человек;

для сельских населенных пунктов 1 объект на 6,2 тыс. человек.

Нормативы размеров земельных участков аптечных организаций приняты в соответствии со СНиП 2.07.01-89* «Градостроительство. Планировка и застройка городских и сельских поселений» для аптечных организаций:

II-II групп – 0,3 га на объект или встроенные;

III-V групп – 0,25 га на объект;

VI-VII – 0,2 га на объект.

Пешеходная доступность аптечных организаций в городских населенных пунктах, как учреждений первой степени необходимости определена 600 м/10 мин (см. п.13 «Нормативы градостроительного проектирования размещения объектов социального и коммунально-бытового назначения»).

Нормативы транспортной доступности аптечных организаций в сельской местности приняты в соответствии со СНиП 2.07.01-89* «Градостроительство. Планировка и застройка городских и сельских поселений» – в пределах 30 мин

Нормативы обеспеченности организациями социального обслуживания для граждан, признанных нуждающимися в социальном обслуживании

Комплексные центры (Центры) социального обслуживания

Норматив обеспеченности населения комплексными центрами (Центрами) социального обслуживания принят в соответствии с Постановлением Совета Администрации Красноярского края от 26.06.2007 №247-п «Об утверждении стандарта качества оказания государственных услуг в области социальной защиты населения» □ 1 объект на городской округ.

Размеры земельных участков комплексных центров (Центров) социального обслуживания устанавливаются заданием на проектирование.

Центры (Кризисные центры) социальной помощи семье, женщинам и детям

Норматив обеспеченности населения центрами (Кризисными центрами) социальной помощи семье, женщинам и детям принят в соответствии с Постановлением Совета Администрации Красноярского края от 26.06.2007 №247-п «Об утверждении стандарта качества оказания государственных услуг в области социальной защиты населения» □ 1 объект на городской округ.

Размеры земельных участков центров (Кризисных центров) социальной помощи семье, женщинам и детям устанавливаются заданием на проектирование.

Реабилитационные центры для детей и подростков с ограниченными возможностями

Норматив обеспеченности населения реабилитационными центрами для детей и подростков с ограниченными возможностями принят в соответствии с Постановлением Совета Администрации Красноярского края от 26.06.2007 №247-п «Об утверждении стандарта качества оказания государственных услуг в области социальной защиты населения» □ 1 объект на 1 тыс. детей с ограниченными возможностями.

Размеры земельных участков реабилитационных центров для детей и подростков с ограниченными возможностями устанавливаются заданием на проектирование.

Дома-интернаты для престарелых, инвалидов, дома-интернаты малой вместимости для граждан пожилого возраста и инвалидов, геронтологические центры

Норматив обеспеченности населения домами-интернатами для престарелых, инвалидов, домами-интернатами малой вместимости для граждан пожилого возраста и инвалидов, геронтологическими центрами принят в соответствии с Постановлением Совета Администрации Красноярского края от 26.06.2007 №247-п «Об утверждении стандарта качества оказания государственных услуг в области социальной защиты населения» □ 1,4 мест на 1 тыс. человек.

Размеры земельных участков домов-интернатов для престарелых, инвалидов, домов-интернатов малой вместимости для граждан пожилого возраста и инвалидов, геронтологических центров устанавливаются заданием на проектирование.

Психоневрологические интернаты

Норматив обеспеченности населения психоневрологическими интернатами принимать 1,4 мест на 1 тыс. человек.

В соответствии с Постановлением Совета Администрации Красноярского края от 26.06.2007 №247-п «Об утверждении стандарта качества оказания государственных услуг в области социальной защиты населения» данный норматив составляет 1,1 мест на 1 тыс. человек. Мощность действующих психоневрологических интернатов составляет 3246 мест. Число граждан, состоящих в очереди в учреждения данного вида на начало 2014 г. составляет 553 человека. На основании фактической наполняемости психоневрологических интернатов и числа граждан, состоящих в очереди, нормативное количество мест в учреждениях данного вида должно быть увеличено, относительно вышеуказанного Постановления.

Размеры земельных участков психоневрологических интернатов устанавливаются заданием на проектирование.

Дома-интернаты для умственно отсталых детей

Норматив обеспеченности населения домами-интернатами для умственно отсталых детей принят в соответствии с Постановлением Совета Администрации Красноярского края от 26.06.2007 №247-п «Об утверждении стандарта качества оказания государственных услуг в области социальной защиты населения» □ 1,6 мест на 1 тыс. человек.

Приведенные укрупненные показатели предусматривают электропотребление жилыми и общественными зданиями, предприятиями коммунально-бытового обслуживания, объектами транспортного обслуживания, наружным освещением.Приведенные данные не учитывают применения в жилых зданиях кондиционирования, электроотопления и электроводонагрева;

Годовое число часов использования максимума электрической нагрузки приведено к шинам 10(6) кВ ЦП.Нормативы обеспеченности электрической энергией в зависимости от коэффициента сезонности приведены ниже (Таблица 29)

Таблица 29
Нормативы обеспеченности электрической энергией

		Норматив потребления электроэнергии кВт/час/чел. в месяц в зависимости от коэффициента сезонности				
		1	2	3	4	5 более
1.	Многоквартирные дома и отдельные квартиры в общежитиях с наличием в здании всех элементов благоустройства и с наличием в жилом помещении электрических плит	160	110	90	75	65
2.	Многоквартирные дома и отдельные квартиры в общежитиях с наличием в здании всех элементов благоустройства и с наличием в жилом помещении газовых плит	100	65	50	40	35
3.	Многоквартирные дома и отдельные квартиры в общежитиях с отсутствием в здании одного и более элементов благоустройства, без электрических плит в жилом помещении	120	70	60	50	30
4.	Индивидуальные жилые дома	120	70	65	45	40

Выбор системы напряжений распределения электроэнергии должен осуществляться с учетом анализа роста перспективных электрических нагрузок. До разработки схемы перспективного развития электрических сетей напряжением 35-220 и 6 - 10 кВ вопрос перевода сетей среднего напряжения на более высокий класс напряжений должен решаться при подготовке проектной документации на объекты электроснабжения на основе соответствующего технико-экономического обоснования.

Напряжение электрических сетей выбирается с учетом концепции их развития в пределах расчетного срока и системы напряжений в энергосистеме 35-110-220-500 кВ. На ближайший период развития наиболее целесообразной является система напряжений 500/220 - 110/10 кВ и 35 - 110/10 кВ.

Напряжение системы электроснабжения должно выбираться с учетом наименьшего количества ступеней трансформации энергии. На ближайший период развития наиболее целесообразной является система напряжений для малых городских округов – 35-110/10 кВ. Перечень основных электроприемников потребителей ЗАТО Железнодорож с их категорированием по надежности электроснабжения определяется в соответствии с требованиями РД 34.20.185-94 с изм. 1999 года.

Проектирование электроснабжения по условиям обеспечения необходимой надежности выполняется применительно к основной массе электроприемников проектируемой территории. При наличии на них отдельных электроприемников более высокой категории или особой группы первой категории проектирование электроснабжения обеспечивается необходимыми мерами по созданию требуемой надежности электроснабжения этих электроприемников.

При проектировании нового строительства, расширения, реконструкции и технического перевооружения сетевых объектов необходимо: обеспечить сетевое резервирование в качестве схемного решения повышения надежности электроснабжения; обеспечить сетевым резервированием подстанции напряжением 35 - 220 кВ; сформировать систему электроснабжения потребителей из условия однократного сетевого резервирования;

для особой группы электроприемников необходимо предусмотреть резервный (автономный) источник питания, который устанавливает потребитель. В качестве основных линий в сетях 35 - 220 кВ следует проектировать воздушные взаимно резервируемые линии электропередачи 35 - 220 кВ с автоматическим вводом резервного питания от разных подстанций или разных шин одной подстанции имеющей двухстороннее независимое питание.

Проектирование электрических сетей должно выполняться комплексно, с увязкой между собой электроснабжающих сетей напряжением 35 кВ и выше и распределительных сетей напряжением 6-10 кВ, с учетом всех потребителей ЗАТО Железнодорож. При этом необходимо предусматривать совместное использование отдельных элементов системы электроснабжения для питания различных потребителей, независимо от их ведомственной принадлежности.

Размещение новых подстанций открытого типа напряжением 110 кВ и выше в районах массового жилищного строительства и в существующих жилых районах запрещается.

На существующих электрических подстанциях открытого типа напряжением 110 кВ и выше следует осуществлять шумозащитные мероприятия, обеспечивающие снижение уровня шума в жилых и культурно - бытовых зданиях до нормативного, мероприятия по защите населения от электромагнитного влияния.

Необходимость возведения шумозащитных сооружений определяется на основании акта натурных замеров шума от существующих трансформаторов (реакторов) в непосредственной близости от жилых и общественных зданий, находящихся в районе подстанции.

При строительстве электрических подстанций 110 кВ и выше должны предусматриваться кабельные коллекторы для выхода кабелей 10 кВ, а также устройства шумозащиты для закрытых подстанций 110 кВ и выше в случае превышения нормативного значения шумности, возникающей от оборудования подстанций, в жилых и общественных зданиях.

Расстояния от подстанций и распределительных пунктов до жилых, общественных и производственных зданий и сооружений следует принимать в соответствии действующими нормативно-правовыми актами.

Объекты теплоснабжения

Проектирование и строительство новых, реконструкция и развитие действующих систем теплоснабжения следует осуществлять в соответствии со схемами теплоснабжения в целях обеспечения необходимого уровня теплоснабжения жилищно-коммунального хозяйства, промышленных и иных организаций.

Выбор варианта схемы теплоснабжения объекта: системы централизованного теплоснабжения (ЦТ) от котельных либо от источников децентрализованного теплоснабжения (ДЦТ) - автономных, крышных котельных, квартирных теплогенераторов, производится путем технико-экономического обоснования и сравнения суммарных капитальных вложений и эксплуатационных затрат по нескольким вариантам.

Принятая к разработке в проекте схема теплоснабжения должна обеспечивать: нормативный уровень теплоэнергобережения;

нормативный уровень надежности, определяемый тремя критериями: вероятностью безотказной работы, готовностью (качеством) теплоснабжения и живучестью; требования экологии;

безопасность эксплуатации.

Решения по перспективному развитию систем теплоснабжения населенных пунктов, промышленных узлов, групп промышленных предприятий, районов и других административно-территориальных образований, а также отдельных ЦТТ следует разрабатывать в схемах теплоснабжения. При разработке схем теплоснабжения расчетные тепловые нагрузки определяются:

для существующей застройки населенных пунктов и действующих промышленных предприятий — по проектам с учетом по фактическим тепловым нагрузкам;

для намечаемых к строительству промышленных предприятий — по укрупненным нормам развития основного (профильного) производства или проектам аналогичных производств;

для намечаемых к застройке жилых районов — по укрупненным показателям плотности размещения тепловых нагрузок или по удельным тепловым характеристикам зданий и сооружений согласно генеральным планам застройки районов населенного пункта.

Расчетные часовые расходы тепла, при отсутствии проектов отопления, вентиляции и горячего водоснабжения жилых, административных и общественных зданий и сооружений, должны определяться согласно СНиП 23-02-2003 «Тепловая защита зданий» по укрупненным показателям расхода тепла, отнесенным к 1 кв. м общей площади зданий, приведенным ниже.

Так как климатические условия на всей территории Красноярского края существенно различаются в зависимости от климатического районирования необходимо учитывать климатические данные, взятые по СНиП 23-01-99* «Строительная климатология».

Таблица 30
Удельные расходы тепла на отопление жилых зданий

Климатическое районирование	Территория	Температура воздуха наиболее холодной пятидневки, °С	жилые здания, этаж									
I B	ЗАТО Железнодорож	-40	1	2	3	4	5	6, 7	8, 9	10, 11	12 и выше	
			75,9	63,7	57,7	54,6	51,6	48,6	46,1	43,7	42,5	

Таблица 31
Удельные расходы тепла на отопление административных и общественных зданий

Климатическое районирование	Территория	Температура воздуха наиболее холодной пятидневки, °С	административные и общественные здания, этаж							
I B	ЗАТО Железнодорож	-40	1	2	3	4, 5	6, 7	8, 9	10 и выше	
			62,3	58,9	57,1	46,8	41,6	38,1	34,6	

Теплоснабжение жилой и общественной застройки на территории населенного пункта следует предусматривать: централизованное - от котельных;

децентрализованное - от автономных источников теплоснабжения, квартирных теплогенераторов.

Выбор системы теплоснабжения районов новой застройки должен производиться на основе технико-экономического сравнения вариантов.

При отсутствии схемы теплоснабжения на территориях одно-, двухэтажной жилой застройки с плотностью населения 40 чел./га и выше систему централизованного теплоснабжения допускается предусматривать от котельных на группу жилых и общественных зданий. Для отдельно стоящих объектов могут быть оборудованы индивидуальные котельные (отдельно стоящие, встроены, пристроенные и котлы наружного размещения).

При планировке и застройке поселений необходимо предусматривать мероприятия по энергобережению и охране окружающей природной среды на основе оптимального сочетания централизованных и децентрализованных источников теплоснабжения, включая применение индивидуальных теплосточников для индивидуальной и малозаточной застройки и крышных газовых котельных для многоэтажных зданий.Размеры земельных участков для отдельно стоящих котельных, размещаемых в районах жилой застройки, приведены ниже (Таблица 32).

Таблица 32
Размеры земельных участков для отдельно-стоящих котельных

Теплопроизводительность котельных, Гкал/ч (МВт)	Размеры земельных участков, га, котельных, работающих на твердом топливе	на газомазутном топливе
до 5	0,7	0,7
от 5 до 10 (от 6 до 12)	1,0	1,0
от 10 до 50 (от 12 до 58)	2,0	1,5
от 50 до 100 (от 58 до 116)	3,0	2,5
от 100 до 200 (от 116 - 233)	3,7	3,0
от 200 до 400 (от 233 - 466)	4,3	3,5

Примечания:

1. Размеры земельных участков отопительных котельных, обеспечивающих потребителей горячей водой с непосредственным водоразбором, а также котельных, доставка топлива которым предусматривается по железной дороге, следует увеличивать на 20%.2. Размещение золошлакоотвалов следует предусматривать вне санитарной территории на непригодных для сельского хозяйства земельных участках. Условия размещения золошлакоотвалов и размеры площадок для них должны соответствовать требованиям.

Объекты водоснабжения.При проектировании систем и сооружений водоснабжения должны предусматриваться прогрессивные технические решения, механизация трудоемких работ, автоматизация технологических процессов и максимальная индустриализация строительно-монтажных работ, а также обеспечение требований безопасности экологии, здоровья людей при строительстве и эксплуатации систем с учётом сейсмичности и климатических показателей территории.

Для всех источников питьевого водоснабжения необходимо разработать и утвердить проекты зон санитарной охраны источников питьевого водоснабжения, а также выполнять организацию зон санитарной охраны для предотвращения загрязнения источников водоснабжения. Для водоснабжения жилых районов могут приниматься различные источники водоснабжения, в том числе локальные источники, оборудованные сооружениями для забора и подачи воды, отвечающей санитарно-гигиеническим требованиям – для застройки блокированными жилыми домами (высотой до 3 этажей включительно) с приватизированными земельными участками, застройки индивидуальными (одноквартирными) жилыми домами с приусадебными (приватизированными) земельными участками.

Выбор системы водоснабжения территории жилой застройки надлежит производить на основе технико-экономического сравнения вариантов.При подготовке (очистке), транспортировании и хранении воды, используемой на хозяйственно-питьевые нужды, следует применять оборудование, реагенты, внутренние антикоррозионные покрытия, фильтрующие материалы, имеющие санитарно-эпидемиологические заключения, подтверждающие их безопасность в порядке, установленном законодательством Российской Федерации в области санитарно-эпидемиологического благополучия населения. Материалы и оборудование, контактирующие с водой питьевого качества, оборудуются антикоррозионным покрытием или средствами устойчивости к физико-химическим процессам окисления и коррозии при контакте с водой (неравновесная сталь, полиэтилен, медь, латунь и пр.).

Качество воды, подаваемой на хозяйственно-питьевые нужды, должно соответствовать гигиеническим требованиям санитарных правил и норм.Качество воды, подаваемой на производственные нужды, должно соответствовать технологическим требованиям с учётом его влияния на выпускаемую продукцию и обеспечения санитарно-гигиенических условий для обслуживающего персонала.

Качество воды, подаваемой на поливку в самостоятельных поливочных водопроводах или сетях производственного водопровода, должно удовлетворять санитарно-гигиеническим и агротехническим требованиям.Для подачи воды в зону многоквартирной многоэтажной застройки (при недостаточном напоре) предусматривается установка бесшумных повысительных насосных агрегатов в зданиях, либо устройство их вне зданий согласно требованиям действующих нормативных документов.

Здания и сооружения объектов водоснабжения, подлежащие строительству на просадочных и вечномерзлых грунтах, необходимо проектировать с учетом указаний действующих нормативно-правовых актов.Расчетное среднесуточное водопотребление следует определять, как сумму расходов воды на хозяйственно-бытовые, питьевые нужды и нужды промышленных предприятий. Расход воды на хозяйственно-бытовые и питьевые нужды следует определять в соответствии с величиной удельного среднесуточного водопотребления. Удельное среднесуточное водопотребление учитывает все расходы на хозяйственно-бытовые нужды.

При разработке районных и квартальных схем водоснабжения удельное среднесуточное водопотребление на хозяйственно-питьевые нужды населения принимается в соответствии с требованиями действующих нормативных документов в зависимости от типа и этажности застройки и с учетом расхода воды на горячее водоснабжение и полив территории.Расход воды на производственные нужды определяется в соответствии с требованиями действующего законодательства.

Обеспечение требований пожарной безопасности.Вопросы обеспечения пожарной безопасности, требования к источникам пожарного водоснабжения, расчетные расходы воды на пожаротушение объектов, расчетное количество одновременно пожаров, минимальные свободные напоры в наружных сетях водопроводов, расстояния пожарных гидрантов на сети, категорию зданий, сооружений, строений и помещений по пожарной и взрывопожарной опасности следует принимать согласно Федеральному закону от 22 июня 2008 г. N 123-ФЗ "Технический регламент о требованиях пожарной безопасности", а также СП 5.13.130, СП 8.13.130, СП 10.13.130.

Противопожарный водопровод рекомендуется объединять с хозяйственно-питьевым или производственным водопроводом.Норма расхода воды на наружное пожаротушение определяется в соответствии с требованиями действующих нормативных документов.

При расчетах нормы водопотребления необходимо принять в зависимости от степени благоустройства застройки, по сложившимся и утверждённым показателям на территории. Рекомендуемые минимальные показатели (при разработке проектов водоснабжения необходимо учесть сложившиеся на территории нормы потребления, которые могут приниматься выше, чем указанные в таблице) представлены ниже (Таблица 33).Таблица 33

Рекомендуемые минимальные показатели потребления коммунальных услуг по водоснабжению в жилых помещениях с учётом фактических показателей водопотребления и норм СНиП 2.04.02-84* "Водоснабжение. Наружные сети и сооружения"

№	Степень благоустройства жилых помещений	Норматив водопотребления, литров в сутки на 1 человека (куб. метров в месяц на 1 человека)
1	Жилые помещения с холодным и горячим водоснабжением (быстродействующими газовыми водонагревателями), канализованием, оборудованные ваннами, душами, раковинами, кухонными мойками и унитазами	185(5,55)
2	Жилые помещения с холодным водоснабжением и разбором горячей воды из системы отопления (местных водонагревателей), канализованием, оборудованные ваннами, душами, раковинами, кухонными мойками и унитазами	150(4,5)

№	Степень благоустройства жилых помещений	Норматив водопотребления, литров в сутки на 1 человека (куб. метров в месяц на 1 человека)
3	Жилые помещения без ванн и душа, с холодным и горячим водоснабжением, канализованием, раковинами, кухонными мойками и унитазами (с разбором горячей воды, в том числе из системы отопления или местных водонагревателей)	120(3,6)
4	Жилые помещения с холодным водоснабжением и сливом местного поглощения (септик выгреб)	100(3)
5	Жилые помещения с холодным водоснабжением, канализацией, без горячего водоснабжения и без ванн	100(3)
6	Жилые помещения с холодным и горячим водоснабжением, без канализования, оборудованные кухонными мойками (с разбором горячей воды, в том числе из системы отопления или местных водонагревателей)	65(1,95)
7	Жилые помещения с холодным водоснабжением, без канализации	50(1,5)
8	Жилые помещения с сезонным водопроводом (пользование водой из водопроводного крана, подключенного к водопроводной сети)	45(1,35)
9	Жилые помещения с привозной водой	33(1)
10	Жилые помещения с разбором холодной воды из уличных колонок	30(0,9)
11	Жилые дома с разбором горячей воды непосредственно из системы отопления	20(0,6)

Удельные показатели водопотребления могут быть пересмотрены по мере внедрения водосберегающих технологий, позволяющих определить полезное водопотребление и сокращающих потери, путем учета и анализа водопотребления. С учётом таких мероприятий основные характеристики объектов водоснабжения.

Удельные показатели водопотребления допускается увеличивать в зависимости от местных условий территории и степени благоустройства, а также перспектив развития территории. Размеры земельных участков для станций очистки воды, в зависимости от их производительности, тыс. куб. м/сут., следует принимать в соответствии с данными, приведёнными ниже.

Таблица 34Размеры земельных участков для станций очистки воды

Производительность очистных сооружений, тыс. куб. м/сут.	Площадь участка, га
До 0,1	0,1
Свыше 0,1 до 0,2	0,25
Свыше 0,2 до 0,4	0,4
0,4 - 0,8	1,0
0,8 - 12,0	2,0
12,5 - 32,0	3,0
32 - 80	4,0
125 - 250	12,0
250 - 400	18,0
400 - 800	24,0

СЕЙСМИЧЕСКИЕ РАЙОНЫ

Общие указания.Для систем водоснабжения всех категорий в районах с сейсмичностью 7 баллов допускается использование одного источника водоснабжения. В районах с сейсмичностью 7 баллов при использовании в качестве источника водоснабжения подземных вод из трещиноватых и карстовых пород для систем водоснабжения всех категорий следует принимать второй источник — поверхностные или подземные воды из песчаных и гравелистых пород.Для повышения надежности работы систем водоснабжения следует рассматривать возможность: рассредоточения напорных резервуаров; замены водонапорных башен напорными резервуарами; устройства по согласованию с органами санитарно-эпидемиологической службы перемычек между сетями хозяйственно-питьевого, производственного и противопожарного водопровода, а также подачи необработанной обезжаренной воды в сеть хозяйственно-питьевого водопровода.

На станциях подготовки воды емкостные сооружения необходимо разделить на отдельные блоки, количество которых должно быть не менее двух.Водоходы и сети. При проектировании водоводов и сетей в сейсмических районах допускается применять все виды труб, обеспечивающие надежную работу при воздействии сейсмических нагрузок. При этом глубину заложения труб следует принимать согласно действующих документов.Выбор класса прочности труб необходимо производить с учетом основных и особых сочетаний нагрузок при сейсмических воздействиях.

Количество линий водоводов, как правило, должно быть не менее двух. Количество переклещений надлежит назначать, исходя из условия возникновения на водоводах двух аварий, при этом общую подачу воды на хозяйственно-питьевые нужды допускается снижать не более чем на 30% расчетного расхода, на производственные нужды — по аварийной графике.В системах водоснабжения III категории и, при обосновании, II категории допускается прокладка водоводов в одну линию, при этом объем емкостей следует принимать по большей величине.

Водопродольные сети должны проектироваться кольцевыми.Объекты водоотведения. Проекты канализации объектов, как правило, должны быть увязаны со схемой их водоснабжения, с обязательным рассмотрением возможности использования очищенных сточных и дождевых вод для производственного водоснабжения и орошения.Выбор и расчет систем канализации, а также размещение очистных сооружений следует производить на основе технико-экономического сравнения вариантов и в соответствии с требованиями действующих нормативных документов.

Осуществлять сбор сточных вод в водные объекты допускается в пределах утвержденных нормативов допустимого воздействия на водные объекты и нормативов предельно допустимых концентраций вредных веществ в водных объектах.Для отдельных районов в зависимости от их территориального расположения допускается применение местных систем канализования с локальными очистными сооружениями полной биологической очистки с доведением сбрасываемых очищенных сточных вод до требований водоемов рыбохозяйственного назначения.

Для отдельно стоящих неканализованных индивидуальных домов, коттеджей и на территории зоны ведения садоводства и дачного хозяйства при расходе сточных вод до 1 м3/сут допускается применение водонепроницаемых выгребов (септиков) с последующим вывозом стоков на очистные сооружения полной биологической очистки.Для уменьшения величин расчетного расхода для существующих и проектируемых сооружений канализации следует, как правило, включение в состав канализационных систем аварийно-регулирующих резервуаров (АРР), устанавливаемых в непосредственной близости от канализационных насосных станций.

Площадь земельного участка под АРР должна определяться расчетом, исходя из конфигурации резервуара в плане, его рабочего объема, трассы прохождения подводящих и отводящих трубопроводов, а также с учетом откосов и дорог для проезда автотранспорта.Размещение на санитарных территориях накопителей канализационных осадков не допускается.

При проектировании систем канализации расчетное удельное среднесуточное (за год) водоотведение бытовых сточных вод от жилых зданий следует принимать равным расчетному удельному среднесуточному (за год) водопотреблению без учета расхода воды на полив территории и зеленых насаждений. Рекомендуемые минимальные показатели (при разработке проектов водоотведения необходимо учесть сложившиеся на территории нормы потребления, которые могут приниматься выше, чем указанные в таблице) представлены ниже (Таблица 35).

Таблица 35
Рекомендуемые минимальные показатели водоотведения в жилых помещениях с учётом фактических показателей водоотведения и норм СНиП 2.04.03-85 "Канализация. Наружные сети и сооружения и нормы водопотребления.

№	Степень благоустройства жилых помещений	Норматив водоотведения, литров в сутки на 1 человека (куб. метр в месяц на 1 человека)
1	Жилые помещения с холодным и горячим водоснабжением (быстродействующими газовыми водонагревателями), канализованием, оборудованные ваннами, душами, раковинами, кухонными мойками и унитазами	185(5,55)
2	Жилые помещения с холодным водоснабжением и разбором горячей воды из системы отопления (местных водонагревателей), канализованием, оборудованные ваннами, душами, раковинами, кухонными мойками и унитазами	150(4,5)
3	Жилые помещения без ванн и душа, с холодным и горячим водоснабжением, канализованием, раковинами, кухонными мойками и унитазами (с разбором горячей воды, в том числе из системы отопления или местных водонагревателей)	120(3,6)
4	Жилые помещения с холодным водоснабжением и сливом местного поглощения (септик выгреб)	100(3)
5	Жилые помещения с холодным водоснабжением, канализацией, без горячего водоснабжения и без ванн	100(3)
6	Жилые помещения с холодным и горячим водоснабжением, без канализования, оборудованные кухонными мойками (с разбором горячей воды, в том числе из системы отопления или местных водонагревателей)	65(1,95)
7	Жилые помещения с холодным водоснабжением, без канализации	50(1,5)
8	Жилые помещения с сезонным водопроводом (пользование водой из водопроводного крана, подключенного к водопроводной сети)	45(1,35)
9	Жилые помещения с привозной водой	33(1)
10	Жилые помещения с разбором холодной воды из уличных колонок	30(0,9)
11	Жилые дома с разбором горячей воды непосредственно из системы отопления	20(0,6)

Удельные показатели водоотведения могут быть пересмотрены по мере внедрения водосберегающих технологий. Удельные показатели водоотведения допускается увеличивать в зависимости от местных условий территории и степени благоустройства, а также перспектив развития территории. Размеры земельных участков для очистных сооружений канализации следует принимать не более, указанных ниже (Таблица 36):

Таблица 36
Размеры земельных участков для размещения канализационных очистных сооружений

Производительность очистных сооружений, тысяч кубических метров в сутки	Размер земельного участка, гектаров	очистных сооружений	иловых площадок	биологических прудов глубокой очистки сточных вод
До 0,7	0,5	0,2		
Свыше 0,7 до 17	4	3	3	
Свыше 17 до 40	6	9	6	
Свыше 40 до 130	12	25	20	
Свыше 130 до 175	14	30		
Свыше 175 до 280	18	55		

Размеры земельных участков очистных сооружений локальных систем канализации и их санитарно-защитных зон следует принимать в зависимости от грунтовых условий и количества сточных вод, но не более 0,25 га.

Размеры земельных участков для станций очистки воды в зависимости от их производительности, тыс. м3/сут, следует принимать по проекту, но не более, указанных ниже (Таблица 37)

Таблица 37
Размеры земельных участков для размещения канализационных очистных сооружений локальных систем канализации

Производительность очистных сооружений локальных систем канализации, тысяч кубических метров в сутки	Размер земельного участка, гектаров
До 0,8	1
Свыше 0,8 до 12	2
Свыше 12 до 32	3
Свыше 32 до 80	4
Свыше 80 до 125	6
Свыше 125 до 250	12
Свыше 250 до 400	18
Свыше 400 до 800	24

СЕЙСМИЧЕСКИЕ РАЙОНЫ

Требования настоящей подраздела должны выполняться при проектировании систем канализации для районов сейсмичностью 7-9 баллов.

При проектировании канализации промышленных предприятий и населенных пунктов, расположенных в сейсмических районах, надлежит предусматривать мероприятия, исключające затопление территории сточными водами и загрязнение подземных вод и открытых водоемов в случае повреждения канализационных трубопроводов и сооружений.

При выборе схем канализации надлежит предусматривать децентрализованное размещение канализационных сооружений, если это не вызовет значительного усложнения и удорожания работ, а также следует принимать разделение технологических элементов очистных сооружений на отдельные секции.

При благоприятных местных условиях следует применять методы естественной очистки сточных вод.Для предохранения территории канализуемого объекта от затопления сточными водами, а также загрязнения подземных вод и открытых водоемов (водотоков) при аварии необходимо от сети устраивать перепуски (под напором) в другие сети или аварийные резервуары без сброса в водные объекты.

Для коллекторов и сетей безнапорной и напорной канализации надлежит принимать все виды труб с учетом назначения трубопроводов, требуемой прочности труб, конструкционной способностью стенок, а также результатов технико-экономических расчетов, при этом глубина заложения всех видов труб в любых грунтах не нормируется.

Прочность канализационных сетей необходимо обеспечивать выбором материала и класса прочности труб на основании статического расчета с учетом допустимой сейсмической нагрузки, определяемой также расчетом.

Не рекомендуется прокладывать коллекторы в насыщенных водой грунтах (кроме скальных, полускальных и крупнообломочных), в насыпных грунтах независимо от их влажности, а также на участках со следами тектонических нарушений.

Снабжение населения топливом

Единая норма отпуска топлива населению в домах, не подключенных к централизованной системе отопления, составляет 75,7 кг условного топлива на один квадратный метр общей площади жилого помещения в год.

Таблица 38
Коэффициенты перевода условного топлива в натуральное

Угольные разрезы	Коэффициент перевода условного топлива в натуральное, Кз	Количество натурального топлива (уголь) на 1 кв. м в год при норме 75,7 кг у.т., тонн
Березовский	0,524	0,144

При проведении расчета отпуска твердого топлива единая норма отпуска топлива населению делится на коэффициент перевода условного топлива в натуральное и умножается на площадь жилья.

Для отопления жилых домов, не подключенных к централизованной системе отопления, использующих только дрова, расчет нормы отпуска дров осуществляется исходя из единой нормы отпуска топлива населению, составляющей 75,7 кг условного топлива на один квадратный метр общей площади жилого помещения в год.Коэффициент перевода условного топлива в натуральное (дрова), равен 0,266.

Коэффициент перевода плотных кубических метров дров в складские, равен 0,7.При проведении расчета отпуска дров единая норма отпуска топлива населению после-

</

довательно делится на коэффициент перевода условного топлива (дров) в натуральное и коэффициент перевода плотных кубических метров дров в складские, а затем умножается на площадь жилья.

Климатические условия на всей территории Красноярского края существенно различаются в зависимости от климатического районирования вводится климатический коэффициент для ЗАТО Железногорск климатический коэффициент равен 1,02.

Таблица 39
Климатический коэффициент

Климатическое районирование	Территория	Температура воздуха наиболее холодной пятидневки, °С	Продолжительность, сут, и средняя температура воздуха, °С		Климатический коэффициент
			Продолжи-тельность	средняя температура	
I B	Железногорск (ЗАТО)	-40	234	-7,2	1,02

При проведении расчета отпуска твердого топлива единая норма отпуска топлива населению умножается на климатический коэффициент.
Склады твердого топлива следует размещать на территориях коммунально-складских зон (районов). Систему складских комплексов, не связанных с непосредственным повседневным обслуживанием населения, следует формировать за пределами крупных и крупнейших городов, приближая их к узлам внешнего, преимущественно железнодорожного, транспорта, логистическим комплексам.Размеры земельных участков и вместимость складов топлива, предназначенных для обслуживания поселений, определяются на основе расчета. Рекомендуемые нормативы приведены в приложении Е. СП 42.13330.2011 «Градостроительство. Планировка и застройка городских и сельских поселений».

Таблица 40
Размеры земельных участков складов твердого топлива на 1 тыс. чел.

Склады	Размеры земельных участков, м2 на 1 тыс. чел
Склады твердого топлива с преимущественным использованием:	
угля	300
дров	300
Примечание - Размеры земельных участков складов твердого топлива для климатических подрайонов IА, IБ и IГ следует принимать с коэффициентом 1,5, а для IV климатического района - с коэффициентом 0,6.	

Склады твердого топлива должны располагаться по отношению к зданиям с подветренной стороны по направлению преобладающих ветров.
Площадки, предназначенные под склады топлива, должны быть очищены от растительного покрова, мусора и прочих материалов, быть ровными из естественного грунта и плотно утрамбованы. Грунты, содержащие органические вещества и колчеданы, под склады с твердым топливом непригодны. Не допускается предусматривать покрытие площадок складов топлива асфальтом, бетоном, булыжным и деревянным настилом.

Инженерные сети
Прокладка магистральных коммуникаций должна производиться, как правило, на территориях зон инженерной и транспортной инфраструктуры. Магистральные сети необходимо располагать только в границах красных линий и линий регулирования застройки, вне асфальтированных территорий. Места прокладки коммуникаций по улицам и транспортным магистралям определяются их поперечными профилями.

Подземные инженерные сети следует размещать преимущественно в пределах поперечных профилей улиц и дорог под тротуарами или разделительными полосами в траншеях или тоннелях (проходных коллекторах). В полосе между красной линией и линией застройки следует размещать газовые сети низкого и среднего давления и кабельные сети (силовые, связи, сигнализации, диспетчеризации и др.).

При проектировании и строительстве магистральных коммуникаций, как правило, не допускается их прокладка под проезжей частью улиц.
В условиях реконструкции проезжих частей улиц и дорог, под которыми расположены подземные инженерные сети, следует предусматривать их вынос под разделительные полосы и тротуары. Допускается сохранение существующих и прокладка новых сетей под проезжей частью при устройстве тоннелей.

Прокладка магистральных инженерных коммуникаций на территории участков школьных, дошкольных и медицинских учреждений допускается в исключительных случаях, при отсутствии другого технического решения, по отдельному согласованию.

Прокладку подземных инженерных сетей в тоннелях (проходных коллекторах) следует предусматривать, как правило, при необходимости одновременного размещения тепловых сетей диаметром 500 - 1000 мм, водопровода до 500 мм, кабелей (связи и силовых напряжением до 10 кВ) - свыше 10 мм, а также на пересечениях с магистральными улицами и железнодорожными путями.

Прокладка наземных тепловых сетей допускается в виде исключения при невозможности подземного их размещения или как временное решение в зонах особого регулирования градостроительной деятельности.

Воздушные линии электропередачи напряжением 110 кВ и выше допускается размещать за пределами территорий жилого и общественного назначения. Прокладку электрических сетей напряжением 110 кВ и выше к новым понижающим подстанциям глубокого ввода в пределах территорий жилого и общественного назначения следует предусматривать кабельными линиями.

При реконструкции воздушных линий электропередачи напряжением 35 кВ и выше следует предусматривать вынос за пределы вышеназванных территорий или замену их кабельными линиями по согласованию с электроснабжающей организацией.

Транзитные линии электропередачи напряжением до 220 кВ и выше не допускается размещать в пределах границ поселений, за исключением резервных территорий. Линии электропередачи напряжением до 10 кВ на территории жилой зоны в застройке зданиями 4 этажа и выше должны выполняться кабельными.

Магистральные трубопроводы следует прокладывать за пределами территории поселений в соответствии с СП 36.13330.2010 "СНиП 2.05.06-85". Магистральные трубопроводы ". Для продуктопроводов, прокладываемых на территории поселения, следует руководствоваться СНиП 2.05.13-90 "Нефтепродуктопроводы, прокладываемые на территории городов и населенных пунктов".

Расстояния по горизонтали от ближайших инженерных сетей до зданий и сооружений и расстояния по горизонтали между соседними инженерными подземными коммуникациями рассчитываются в соответствии с требованиями действующего законодательства. Определяющим при расчете расстояний по горизонтали является глубина заложения коммуникаций. Величина расстояний по горизонтали и вертикали рассчитывается:

на основании инженерно-геологических условий;
материала трубопроводов, их технического состояния;
диаметров трубопроводов;
конструкций фундаментов зданий и сооружений и способов их возведения.

Расстояния по горизонтали (в свету) от ближайших подземных инженерных сетей до зданий и сооружений следует принимать по таблице 41.

Таблица 41
Расстояния по горизонтали (в свету) от ближайших подземных инженерных сетей до зданий и сооружений

Инженерные сети	Расстояние, м, по горизонтали (в свету) от подземных сетей до									
	Фундаментов зданий и сооружений	Фундаментов ограждений эстакад, опор кон- тактной сети и связи, железных доро- г	оси крайнего пути		Бортового ка- мяной улицы, доро- ги (кромок проезжей ча- сти, укреплен- ной полосы обочины)	наружной бровки или по- швы насыпи дороги	фундаментов опор воздушных линий электропередачи напря- жением			
			железных доро- г	желез- ных доро- г			до 1 кВ	св. 1 до 35 кВ	св. 35 кВ и выше	
Водопровод и напорная канализация	5	3	4	2,8	2	1	1	2	3	
Самотечная канализация (бытовая и дождевая)	3	1,5	4	2,8	1,5	1	1	2	3	
Дренаж	3	1	4	2,8	1,5	1	1	2	3	
Сопутствующий дренаж	0,4	0,4	0,4	0	0,4	-	-	-	-	
Тепловые сети: от наружной стенки канала тоннеля,	2 (с м. п. и м. 3)	1,5	4	2,8	1,5	1	1	2	3	
от оболочки бесканальной прокладки	5	1,5	4	2,8	1,5	1	1	2	3	
Кабели силовые всех напряжений и кабели связи	0,6	0,5	3,2	2,8	1,5	1	0,5*	5*	10*	
Каналы, коммуникационные тоннели	2	1,5	4	2,8	1,5	1	1	2	3*	
Наружные пневмомусоропроводы	2	1	3,8	2,8	1,5	1	1	3	5	

Таблица 42
Расстояния по горизонтали (в свету) между соседними инженерными подземными сетями при их параллельном размещении

Инженерные сети	Расстояние, м, по горизонтали (в свету) до									
	водопровода	канализации бытовой	дренажа и дождевой канализа- ции	кабелей силовых всех на- пряже- ний	ка- бе- лей	тепловых сетей	наружная стенка ка- нала, тон- нель	оболоч- ка бесканальной прокладки	каналов, тоннель	наружных пневмомусоропроводов
Водопровод	См. прим. 1	См. прим. 2	1,5	0,5*	0,5	1,5	1,5	1,5	1	
Канализация бытовая	См. прим. 2	0,4	0,4	0,5*	0,5	1	1	1	1	
Канализация дождевая	1,5	0,4	0,4	0,5*	0,5	1	1	1	1	
Кабели силовые всех напряжений	0,5*	0,5*	0,5*	0,1 - 0,5*	0,5	2	2	2	1,5	
Кабели связи	0,5	0,5	0,5	0,5	-	1	1	1	1	
Тепловые сети: от наружной стенки канала, тоннеля	1,5	1	1	2	1	-	-	2	1	
от оболочки бесканальной прокладки	1,5	1	1	2	1	-	-	2	1	
Каналы, тоннели	1,5	1	1	2	1	2	2	-	1	
Наружные пневмомусоропроводы	1	1	1	1,5	1	1	1	1	-	

*В соответствии с требованиями раздела 2 правил [9].
Примечания:
1. При параллельной прокладке нескольких линий водопровода расстояние между ними следует принимать в зависимости от технических и инженерно-геологических условий.
2. Расстояния от бытовой канализации до хозяйственно-питьевого водопровода следует принимать, м: до водопровода из железобетонных и асбестоцементных труб - 5; до водопровода из чугунных труб диаметром до 200 мм - 1,5, диаметром свыше 200 мм - 3; до водопровода из пластмассовых труб - 1,5.

Расстояние между сетями канализации и производственного водопровода в зависимости от материала и диаметра труб, а также от номенклатуры и характеристики грун- тов должно быть 1,5 м.
Расстояния по горизонтали (в свету) между соседними инженерными подземными сетями при их параллельном размещении следует принимать по таблице приведен- ной ниже (Таблица 42), следует увеличивать с учетом крутизны откосов траншей, но не менее глубины траншей до подошвы насыпи и бровки выемки. Минимальные расстоя- ния от подземных (наземных с обвалованием) газопроводов до сетей инженерно-технического обеспечения следует принимать в соответствии с действующими нормативно- правовыми актами.

Указанные расстояния допускается уменьшать при выполнении соответствующих технических мероприятий, обеспечивающих требования безопасности и надежности. Полоса отвода земель для магистральных подземных трубопроводов (водоводов, канализационных коллекторов, газопроводов, нефтепроводов и нефтепродуктопрово- дов), воздушных и кабельных линий электропередачи, линий связи необходима для временного, краткосрочного пользования на период их строительства, а земельные участ- ки для размещения колодцев, камер переключения, запорной арматуры, наземных сооружений (подстанций, переключательных, распределительных и секционирующих пун- ктов и пр.) - для беспрерочного (постоянного) пользования.

Ширина полос земель для магистральных водоводов и канализационных коллекторов, а также размеры земельных участков для размещения колодцев и камер переключе- ния указанных водоводов и канализационных коллекторов устанавливаются в соответствии с требованиями, согласно данным, представленным ниже (Таблица 43).

Таблица 43
Нормы отвода земель для магистральных трубопроводов

Диаметр водовода или канализационного кол- лектора, мм	Глубина за- ложения до низа тру- бы, М	Ширина полос земель для магистральных подземных водоводов и канализационных коллекторов, м			
		на землях несельскохозяйственного назначения, непригодных для сель- ского хозяйства землях и землях государственного лесного фонда, где не производится снятие и восстановление плодородного слоя	для одного водовода или коллектора	для двух водоводов или коллекторов (в одной траншее)	для двух водово- дов или кол- лекторов (в одной траншее)
А. Стальные трубы					
1. До 426 включительно	до 3	20	23	28	31
2. Более 426 до 720 включительно	то же	23	26	33	36
3. Более 720 до 1020 включительно	«	28	31	39	42
4. Более 1020 до 1220 включительно	«	30	33	42	45
5. Более 1220 до 1420 включительно	«	32	35	45	48
Б. Чугунные, железобетонные, асбестоцемент- ные и керамические трубы					
6. До 600 включительно	2	28	32	37	41
	3	31	34	40	43
	4	37	40	47	50
	5	42	45	53	56

Диаметр водовода или канализационного кол- лектора, мм	Глубина за- ложения до низа тру- бы, М	Ширина полос земель для магистральных подземных водоводов и канализационных коллекторов, м			
		на землях несельскохозяйственного назначения, непригодных для сель- ского хозяйства землях и землях государственного лесного фонда, где не производится снятие и восстановление плодородного слоя	для двух водоводов или коллекторов (в одной траншее)	для одного во- довода или кол- лектора	для двух водово- дов или кол- лекторов (в одной траншее)
	6	50	53	61	64
	7	55	59	67	71
7. Более 600 до 800 включительно					
	2	28	32	37	41
	3	32	35	41	45
	4	39	42	49	52
	5	43	47	54	58
	6	51	55	62	67
	7	56	61	68	73
8. Более 800 до 1000 включительно					
	2	28	32	37	41
	3	32	35	41	45
	4	39	42	49	52
	5	43	47	54	58
	6	51	55	62	67
	7	58	62	70	74
9. Более 1000 до 1200 включительно					
	2	30	34	39	43
	3	34	37	43	47
	4	40	43	50	54
	5	45	50	55	61
	6	51	55	62	67
	7	58	62	70	75
10. Более 1200 до 1500 включительно					
	3	35	39	44	49
	4	41	45	51	56
	5	45	50	55	61
	6	53	57	64	69
	7	58	64	70	76
11. Более 1500 до 2000 включительно					
	3	36	41	46	51
	4	42	47	52	58
	5	46	52	57	63
	6	54	59	66	71
	7	60	66	74	80

Примечания:
1. К магистральным водоводам относятся трубопроводы для подачи воды от водозаборных сооружений до потребителей, к магистральным канализационным коллектаром - трубопроводы для отвода сточных вод от потребителей до мест выпуска этих вод.
2. В связи с отсутствием нормативного технического документа, устанавливающего ширину полосы отвода земель для трубопроводов тепловых сетей, возможно приме- нение требований для определения нормы отвода земель магистральных трубопроводов тепловых сетей.

Размеры земельных участков для размещения колодцев и камер переключения магистральных подземных водоводов и канализационных коллекторов должны быть не бо- лее: для колодца – 3х3 м, для камеры переключения – 10х10 м.

Ширину полос земель для линий связи, а также размеры земельных участков для размещения сооружений на этих линиях устанавливают в соответствии с требованиями действующих нормативно-правовых актов, согласно данным, представленным ниже (Таблица 44)

Таблица 44
Нормы отвода земель для линий связи

Линии связи	Ширина полос земель, м
Кабельные линии	6
Полоса земли для прокладки кабелей (по всей длине трассы): для линий связи (кроме линий радиодификации) для линий радиодификации	5
Воздушные линии	6
Полоса земли для установки опор и подвески проводов (по всей длине трассы)	

Примечание: К линиям связи отнесены: линии Единой автоматизированной сети связи страны (магистральные, внутризональные и сельские), соединительные линии между объектами связи, а также линии радиодификации (кроме линий абонентской сети).

Ширину полос земель и площади земельных участков, предоставляемых для электрических сетей напряжением 0,38 - 500 кВ, в состав которых входят воздушные и ка- бельные линии электропередачи, трансформаторные подстанции, переключательные распределительные и секционирующие пункты устанавливают в соответствии с требова- ниями действующих нормативно-правовых актов Ширина полос земель, предоставляемых на период строительства воздушных линий электропередачи, сооружаемых на уни- фицированных и типовых опорах, должна быть не более величин, приведенных ниже (Таблица 45)

Таблица 45
Ширина полос земель для электрических сетей напряжением 0,38 - 500 кВ

Опоры воздушных линий элек- тропередачи	Ширина полос предоставляемых земель, м, при напряжении линии, кВ				
	0,38-10	35	110	150-220	330 500
1. Железобетонные					
1.1. Одноцепные	8	9(11)	10(12)	12(16)	(21) 15
1.2. Двухцепные	8	10	12	24(32)	28 -
2. Стальные					
2.1. Одноцепные	8	11	12	15	18(21) 15
2.2. Двухцепные	8	11	14	18	22 -
3. Деревянные					
3.1. Одноцепные	8	10	12	15	- -
3.2. Двухцепные	8	-	-	-	- -

Примечания:
1) в скобках указана ширина полос земель для опор с горизонтальным расположением проводов;
2) для ВЛ 500 ширина полосы 15 м является суммарной шириной трех раздельных полос по 5 м.

С учетом условий и методов строительства ширина полос может быть определена проектом, утвержденным заказчиком в установленном порядке, как расстояние между проводами крайних фаз (или фаз, наиболее удаленных от ствола опоры) плюс два метра в каждую сторону.

Для воздушных линий электропередачи напряжением 500 кВ предоставление земли на период строительства производится тремя раздельными полосами шириной по 5 м под каждую фазу. Ширина полос земель для линий электропередачи, сооружаемых на землях, покрытых лесом, должна приниматься по согласованию с организациями и ли- цами, во владении которых находятся эти земли, с учетом требований ПУЭ, предъявляемых к ширине просок для линий электропередачи.

Минимальные показатели площади земельных участков под опоры ЛЭП принимаются согласно требованиям ВСН № 142/78 тм-т1.Площади земельных участков, предостав- ляемых во временное пользование для монтажа унифицированных и типовых опор (нормальной высоты) воздушных линий электропередачи в местах их размещения, долж- ны быть не более приведенных ниже (Таблица 46)

Таблица 46
Площади земельных участков, предоставляемых во временное пользование для монтажа унифицированных и типовых опор воздушных линий электропередачи

Опоры воздушных линий электропередачи	Площади земельных участков в м2, предоставляемые для монтажа опор при напряжении линии, кВ				
	0,38-10	35	110	220	500
1. Железобетонные					
1.1. Свободнстоящие с вертикальным расположением проводов	160	200	250	400	-
1.2. Свободнстоящие с горизонтальным расположением про- водов	-	-	400	600	800
1.3. Свободнстоящие многостоечные	-	-	-	400	1000
1.4. На оттяжках (с 1-й оттяжкой)	-	500	550	300	-
1.5. На оттяжках (с 5-ю оттяжками)	-	-	1400	2100	-
2. Стальные					
2.1. Свободнстоящие промежуточные	150	300	560	560	1200
2.2. Свободнстоящие анкерно-угловые	150	400	800	700	2000
2.3. На оттяжках промежуточные	-	-	2000	1900	2500
2.4. На оттяжках анкерно-угловые	-	-	-	-	4000
3. Деревянные	150	450	450	450	-

Примечание: площадь постоянного отвода земли принимается в зависимости от конкретной марки опоры ЛЭП в соответствии с ВСН №142/78 тм-т1.

Полосы земель и земельные участки для монтажа опор воздушных линий электропередачи напряжением 0,38 кВ, строящихся на землях населенных пунктов и предпри- ятий, на период строительства изъятию не подлежат.

Ширина полос земель, предоставляемых во временное краткосрочное пользование для кабельных линий электропередачи на период строительства, должна приниматься для линий напряжением до 35 кВ не более 6 м, для линий напряжением 110 кВ и выше - не более 10 м.

Нормативы обеспеченности организации в границах ЗАТОЖелезногорск дорожной деятельности в отношении автомобильных дорог местного значения в соответствии с законодательством Российской Федерации.

Сооружения и коммуникации транспортной инфраструктуры могут располагаться в составе всех территориальных зон.

Зоны транспортной инфраструктуры, входящие в состав производственных территорий, предназначены для размещения объектов и сооружений транспортной инфраструк- туры, в том числе сооружений и коммуникаций железнодорожного, автомобильного, речного и воздушного транспорта, а также для установления санитарно-защитных зон, са- нитарных разрывов, зон земель специального охранного назначения, зон ограничения застройки для таких объектов в соответствии с требованиями настоящих нормативов.

При разработке генерального планаЗАТО Железногорскследует предусматривать единую систему транспорта и улично-дорожной сети в увязке с планировочной структу- рой и прилегающей к нему территории, обеспечивающую удобные, быстрые и безопасные связи со всеми функциональными зонами, другими поселениями, объектами внеш- него транспорта и автомобильными дорогами общей сети. При этом необходимо учитывать особенности ЗАТО Железногорсках объектов проектирования.

При проектировании новых дорог и улиц выбор трассы следует осуществлять с учетом направления господствующих ветров в целях обеспечения их естественного про- ветривания и уменьшения заноса снегом.

Планировочные и технические решения при проектировании улиц и дорог, пересечений и транспортных узлов должны обеспечивать безопасность движения транспортных средств и пешеходов, в том числе удобные и безопасные пути движения инвалидов, пользующихся колясками.

Конструкция дорожной одежды должна обеспечивать установленную скорость движения транспорта в соответствии с категорией дороги.

Техническая классификация автомобильных дорог (внешние автомобильные дороги общей сети, проходящие по территории ЗАТО Железногорск) и основные параметры

Категории автомобильных дорог назначаются в соответствии с ГОСТ Р 52398-2005 Классификация автомобильных дорог. Основные параметры и требования – соглас- но СНиП 2.05.02-85* Автомобильные дороги.

Техническая классификация автомобильных дорог и основные параметры представлены ниже (Таблица 47).

Таблица 47
Техническая классификация автомобильных дорог и основные параметры

Таблица 51
Уровень автомобилизации ЗАТО Железнодорожного Красноярского края

Затраты времени на передвижение трудящихся

Комплексным показателем, отражающим степень компактности территории, уровень развития улично-дорожной и транспортной сети, являются затраты времени на передвижение от мест проживания до мест работы. Максимальные затраты времени на передвижение от мест проживания до мест работы для 90% трудящихся представлены ниже (Таблица 52).

Таблица 52

Затраты времени на передвижение трудящихся

№ п.п	Определяемый норматив	ед. изм	Нормативная ссылка	Показатель
1.1	Затраты времени в городах на передвижение от мест проживания до мест работы для 90% трудящихся (в один конец) для городов с населением, тыс. чел.: ≤ 100	мин	СНиП 2.07.01-89* п.6.2	30
1.2	Затраты времени на передвижение для ежедневно приезжающих на работу в город-центр из других поселений, для городов с населением, тыс. чел.: ≤ 100	мин	СНиП 2.07.01-89* п.6.2	60

Категории улиц и дорог городских и сельских поселений Красноярского края принимаются в соответствии с классификацией, приведенной ниже (Таблица 53).

Категория дорог и улиц	Основное назначение дорог и улиц
------------------------	----------------------------------

				2
	Магистральные улицы:	общегородского значения:	<p>непрерывного движения</p> <p>регулируемого движения</p>	<p>Транспортная связь между жилыми, промышленными районами и общественными центрами в крупнейших, крупных и больших городах, а также с другими магистральными улицами, городскими и внешними автомобильными дорогами. Обеспечение движения транспорта по основным направлениям в разных уровнях.</p> <p>Транспортная связь между жилыми, промышленными районами и центром города, центрами планировочных районов, выходы на магистральные улицы и дороги и внешние автомобильные дороги. Пересечения с магистральными улицами и дорогами, как правило, в одном уровне.</p>
		районного значения:	<p>транспортно-пешеходные</p> <p>пешеходно-транспортные</p>	<p>Транспортная и пешеходная связи между жилыми районами, а также между жилыми и промышленными районами, общественными центрами, выходы на другие магистральные улицы.</p> <p>Пешеходная и транспортная связи (преимущественно общественный пассажирский транспорт) в пределах планировочного района.</p>
	Улицы и дороги местного значения:	улицы в жилой застройке		Транспортная (без пропуска грузового и общественного транспорта) и пешеходная связи на территории жилых районов (микрорайонов), выходы на магистральные улицы и дороги регулируемого движения.
		улицы и дороги в научно-производственных, промышленных и коммунально-складских зонах(районах)		Транспортная связь преимущественно легкового и грузового транспорта в пределах зон (районов), выходы на магистральные городские дороги. Пересечения с улицами и дорогами устраиваются в одном уровне.
		пешеходные улицы и дороги		Пешеходная связь с местами приложения труда, учреждениями и предприятиями обслуживания, в том числе в пределах общественных центров, местами отдыха и остановочными пунктами общественного транспорта.
		парковые дороги		Транспортная связь в пределах территории парков и лесопарков преимущественно для движения легковых автомобилей.
		проезды		Подъезд транспортных средств к жилым и общественным зданиям, учреждениям, предприятиям и другим объектам городской застройки внутри районов, микрорайонов, кварталов
		велосипедные дорожки		Проезд на велосипедах по свободным от других видов транспортного движения трассам к местам отдыха, общественным центрам, а в крупнейших и крупных городах - связь в пределах планировочных районов
Сельских поселений	Поселковая дорога			Связь сельского поселения с внешними дорогами общей сети
	Главная улица			Связь жилых территорий с общественным центром
	Улица в жилой застройке:	основная		Связь внутри жилых территорий и с главной улицей по направлениям с интенсивным движением
		второстепенная (переулок)		Связь между основными жилыми улицами
	проезд			Связь жилых домов, расположенных в глубине квартала, с улицей
	Хозяйственный проезд, скотопрогон			Прогон личного скота и проезд грузового транспорта к приусадебным участкам

Параметры улично-дорожной сети городских и сельских поселений
 Расчетные параметры улиц и дорог определяются документальной территориального планирования муниципальных образований Красноярского края исходя из обеспечения безопасности движения транспортных средств, пешеходов и маломобильных групп населения, с учетом планировочных особенностей поселения.
 Расчетные параметры улиц и дорог городских и сельских населенных пунктов ЗАТО Железнодорожк представлены ниже (Таблица 54).
 Таблица 54
 Параметры улично-дорожной сети городских и сельских населенных пунктов

Класс	Категория	Число полос движения	Ширина полосы, м	Центральная разделительная полоса	Пересечения с		Примыкания в одном уровне	Расчетная скорость движения км/ч	Наименьший радиус в плане, м	Наибольший продольный уклон, %	Ширина зем.полотна, м	
					а/д, велосипедными и пешеходными дорожками	ж/д.путями						
Автоматизированный	IA	4 и более	3,75	обязательна	в разных уровнях		не допускается	150	1200	30	28,5; 36,0; 43,5	
Скоростная дорога	IB	4 и более	3,75		допускаются пересечения в одном уровне со световым регулированием		в разных уровнях	допускается без пересечения прямого направления	120	800	40	27,5; 35,0; 42,5
	IVB	4 и более	3,75		допускаются пересечения в одном уровне			100	600	50	21,0; 28,0; 17,5	
Дорога обычного типа	II	4	3,5	допускается отсутствие	допускаются пересечения в одном уровне		допускается	допускается	120	800	40	15,0
		2-3	3,75		допускаются пересечения в одном уровне				12,0			
	III	2	3,5	не требуется	допускаются пересечения в одном уровне				100	600	50	12,0
	IV	2	3		допускаются пересечения в одном уровне				80	300	60	10,0
	V	1	4,5 и более		допускаются пересечения в одном уровне				60	150	70	8

Категории и параметры автомобильных дорог систем расселения
Таблица 48
Категории и параметры автомобильных дорог систем расселения

Категория		Число полос движения	Ширина полосы, м	Центральная разделительная полоса	Пересечения с а/д, велосипедными и пешеходными дорожками		Примыкания в одном уровне	Расчетная скорость движения км/ч	Наименьший радиус кривых в плане, м	Наибольший продольный уклон, %	Ширина земляного полотна, м
Магистральные:	скоростного движения	4-8	3,75	-	-	-	-	150	1000	30	65,0
	основные секторальные непрерывного и регулируемого движения	4-6	3,75	-	-	-	-	120	600	50	50,0
	основные зональные непрерывного и регулируемого движения	2-4	3,75	-	-	-	-	100	400	60	40,0
Местного значения:	грузового движения	2	4	-	-	-	-	70	250	70	20,0
	парковые	2	3	-	-	-	-	50	175	80	15,0

Параметры отводных территорий под размещаемые автомобильные дороги
Ширина полос и размеры участков земель, отводимых для автомобильных дорог и транспортных развязок движения, определяются в зависимости от категории дорог, количества полос движения, высоты насыпей или глубины выемок, наличия или отсутствия боковых резервов, принятых в проекте заложений откосов насыпей и выемок и других условий согласно Постановления Правительства РФ от 02 сентября 2009г. № 717 «О нормах отвода земель для размещения автомобильных дорог и (или) объектов дорожно-го сервиса».
Параметры отводных территорий под размещаемые автомобильные дороги представлены ниже (Таблица 49).

Таблица 49
Параметры отводимых территорий под размещаемые автомобильные дороги

№ п.п.	Определяемый норматив	ед. изм	Нормативная ссылка	Показатель		
1	Общая площадь отвода земель для сооружений и коммуникаций внешнего транспорта	га/1 км	Постановление Правительства РФ от 2 сентября 2009 г. № 717 "О нормах отвода земель для размещения автомобильных дорог и (или) объектов дорожного сервиса" (с изменениями от 11 марта 2011 г) Приложение 18	7,5		
				6,8		
				6,1		
				4,4		
				4		
				2,4		
				2,1		
				7,6		
				6,9		
				6,2		
	Необходимые			при поперечном уклоне местности ≤ 1: 20 для а/д категории:	I: 18 полос	4,5
					II: 14 полос	4,2
					III: 2 полосы	2,5
					IV: 2 полосы	2,2
					V: 1 полоса	8,1
				при поперечном уклоне местности ≥ 1: 20, но ≤ 1:10 для а/д категории:	I: 18 полос	7,2
					II: 14 полос	6,5
					III: 2 полосы	4,9
					IV: 2 полосы	4,6
					V: 1 полоса	3,5
Необходимые	при поперечном уклоне местности ≤ 1: 20 для категории а/д:	I: 18 полос	3,3			
		II: 14 полос	8,2			
		III: 2 полосы	7,3			
		IV: 2 полосы	6,6			
		V: 1 полоса	5			
	при поперечном уклоне местности ≥ 1: 20, но ≤ 1:10 для категории а/д:	I: 18 полос	4,8			
		II: 14 полос	3,6			
		III: 2 полосы	3,4			
		IV: 2 полосы				
		V: 1 полоса				
2	Ширина полосы зеленых насаждений для защиты застройки от шума вдоль автомобильных дорог	м	СПиП 2.07.01-89" п.6.9	10		

На транспортных развязках в разных уровнях переходно-скоростные полосы для съездов, примыкающих к дорогам категорий I - III, являются обязательным элементом независимо от интенсивности движения.

Переходно-скоростные полосы на дорогах категорий I - IV предусматривают в местах расположения площадок для остановок автобусов, а на дорогах категорий I - III - также у автозаправочных станций и площадок для отдыха (у площадок, не совмещенных с другими сооружениями обслуживания, полосы разгона допускается не устраивать).

Установление и использование придорожных полос территориальных автомобильных дорог общего пользования производится в соответствии с действующим законодательством и нормативами.

Мероприятия по придорожному озеленению автомобильных дорог необходимо проектировать в соответствии с ОДМ 218.011-98 Методические рекомендации по озеленению автомобильных дорог.

Обеспечение внешних автомобильных дорог объектами дорожного сервиса и элементами обустройства Автомобильные дороги общего пользования местного значения обустроаются различными видами объектов дорожного сервиса, размещаемых в границах полос отвода таких автомобильных дорог, исходя из транспортно-эксплуатационных характеристик и потребительских свойств этих дорог. Объекты дорожного сервиса различного вида могут объединяться в единые комплексы.

Размещение каждого вида объектов дорожного сервиса в границах полосы отвода автомобильной дороги соответствующего класса и категории осуществляется в соответствии с документацией по планировке территории с учетом минимально необходимых условий для обслуживания участников дорожного движения, требований к обеспеченности автомобилей дорог общего пользования федеральной, региональной, межмуниципальной и местного значения объектами дорожного сервиса, размещаемыми в границах полосы отвода автомобильных дорог. Параметры размещения объектов дорожного сервиса на автомобильных дорогах представлены ниже (Таблица 50).

Таблица 50
Обеспеченность автомобильных дорог объектами дорожного сервиса

№ п.п	Определяемый норматив	ед. изм	Нормативная ссылка	Показатель
1	2	3	4	5
1.1	Расстояние между стоянками автомобилей вблизи сооружений дорожной, автотранспортной службы и постов ГИБДД:	на дорогах I - II категорий;	км	10-15
		на дорогах III категории		20-30
	для кратковременного отдыха:	для длительного отдыха на дорогах I - III категорий	автомобилей	30-60
	Минимальная вместимость площадок отдыха:	для кратковременного отдыха;		5
		для длительного отдыха;		10
		на подходах магистральных дорог I - II категорий к крупным городам		80
1.2	Удаление площадок от кромок основных полос движения дорог:	I - III категорий	м	25
		IV - V категорий		15
1.3	Размеры стояночной полосы на 1 автомобиль:	при продольном размещении автомобилей	м	п.20
		для легковых автомобилей;		7,5 ч 3
		для грузовых		2,5 ч 5
1.4	Минимальная длина остановочной площадки	при поперечном:	м	п.21
				3,5 ч 7
1.5	Минимальные радиусы кривых в плане для размещения остановок на автомобильных дорогах категории:	I, II	м	СНиП 2.05.02-85* п.10.8
		III		1000
		IV - V		600
				400
			СНиП 2.05.02-85* п.10.9	

Категории и параметры УДС городов:	Нормативная ссылка	Расчетная скорость движения, км/ч	Ширина полосы движения с преимущественным движением грузовых автомобилей более 20%), м	Число полос движения	Наименьший радиус кривых в плане, м
------------------------------------	--------------------	-----------------------------------	--	----------------------	-------------------------------------

			2	3	4	5	6
Магистральные улицы значения:	общегородского:	непрерывного движения (в условиях сложного рельефа или реконструкции)		100 (90)	3,75	4-8	500 (450)
		регулируемого движения		80	3,5	4-8	400
	районного	транспортно-пешеходные		70	3,5	2-4	250
		пешеходно-транспортные		50	4	2	125
Улицы и дороги местного значения:		улицы в жилой застройке ("С учетом использования одной полосы для стоянок легковых автомобилей.)		40	3	2-3*	90
				30	3	2	50
		улицы и дороги научно- производственных, промышленных и коммунально- складских районов		50	3,5	2-4	90
		парковые дороги		40	3,5	2-4	90
Проезды:		основные		40	2,75	2	50
		второстепенные		30	3,5	1	25
Пешеходные улицы:		основные		-	1	По расчету	-
		второстепенные		-	0,75	По расчету	-
Велосипедные дорожки:		обособленные		20	1,5	1-2	30
		изолированные		30	1,5	2-4	50
Категории и параметры УДС сельских населенных пунктов:		Поселковая дорога		60	3,5	2	
		Главная улица		40	3,5	2-3	
	Улицы в жилой застройке:	основная	С Н И П 2.07.01-89* п.6.18*	40	3	2	
		второстепенная (переулок)		30	2,75	2	
		Проезд		20	2,75 - 3,0	1	
		Хозяйственный проезд, скотопрогон		30	4,5	1	

В условиях сложного рельефа или реконструкции, а также в зонах с высокой градостроительной ценностью территории допускается снижать расчетную скорость движения для дорог скоростного и улиц непрерывного движения на 10 км/ч с уменьшением радиусов кривых в плане и увеличением продольных уклонов. Величины наибольших продольных уклонов для улично-дорожной сети городских поселений представлены ниже (Таблица 55). Таблица 55

Наибольшие продольные уклоны для УДС городских населенных пунктов

Определяемый норматив	ед. изм	Нормативная ссылка	Климатический подрайон
1	2	3	4
Магистральные улицы:	общегородского значения:	непрерывного движения (в условиях сложного рельефа или реконструкции) регулируемого движения	40 (45)
			50
			60
			70
Улицы и дороги местного значения:	районного значения:	транспортно-пешеходные пешеходно-транспортные	40
			50
			60
			80
Проезды:	основные	второстепенные	60
			70
			80
			40
Пешеходные улицы:	основные	второстепенные	60
			40
			60
			30

При проектировании поперечного профиля состав и количество элементов улиц, их взаимоотношение и пространственное решение определяется особенностями прилегающей застройки, интенсивностью транспортного и пешеходного движения, видами пассажирского транспорта.

При проектировании магистральных улиц и дорог, в особенности с интенсивным грузовым движением, следует предусматривать мероприятия, обеспечивающие преимущественно безопасное движение транспорта, предельно ограничивать количество и протяженность участков с наибольшими продольными уклонами и кривыми малых радиусов, проводить мероприятия, исключающие скапливание выхлопных газов автомобилей, и обеспечивать их естественное проветривание.

В зонах массового отдыха населения и на других озелененных территориях следует предусматривать велосипедные дорожки, изолированные от улиц, дорог и пешеходных полосами. На магистральных улицах районного значения допускается предусматривать велосипедные дорожки по краю проезжих частей, выделенные разделительными полосами.

На нерегулируемых перекрестках и примыканиях улиц и дорог, а также пешеходных переходах необходимо предусматривать треугольные видимости.

Основные параметры тротуаров и пешеходных дорожек

Ширину тротуаров следует устанавливать с учетом категории улиц и дорог в зависимости от размеров пешеходного движения. Продольные уклоны тротуаров и пешеходных дорожек следует принимать не менее 1‰ и не более 60 ‰, в районах с пересеченной местностью - не более 8 ‰ при протяженности этого уклона не более 300 м. При больших уклонах или большей протяженности участков следует предусматривать устройство уличных лестниц (не менее трех и не более 12 ступеней в одном марше). Высоту ступеней следует принимать не более 12 см, ширину - не менее 38 см, после каждого марша необходимо устраивать площадки длиной не менее 1,5 м. Для обеспечения беспрепятственного доступа маломобильных групп населения лестницы необходимо оборудовать колышковыми связками с поручнями в соответствии с требованиями СНиП 35-01-2001 Доступность зданий и сооружений для маломобильных групп населения.

В ширину пешеходной части тротуаров и дорожек не включаются площадки, необходимые для размещения киосков, скамеек и т.п.

В условиях реконструкции на улицах местного значения, а также при расчетном пешеходном движении менее 50 чел/ч в обоих направлениях допускается устройство тротуаров и дорожек шириной 1 м.

В ширину непосредственного примыкания тротуаров к стенам зданий, подпорным стенкам или оградам следует увеличивать их ширину не менее чем на 0,5 м.

Показатели ширины пешеходной части тротуара для дифференцированных групп муниципальных образований представлены ниже (Таблица 56). Таблица 56

Ширины пешеходной части тротуара

Определяемый норматив	Ед. изм	Нормативная ссылка	Объем снегоприноса в климатических подрайонах:
		ИВ, ИД	более 200 м3/м

1	2	3	4
Магистральные улицы:	общегородского значения:	непрерывного движения регулируемого движения	4,5
			3,0
			2,25
			3,0
Улицы и дороги местного значения (при реконструкции, а также при расчетном пешеходном движении менее 50 чел/ч в обоих направлениях):	районного значения:	транспортно-пешеходные пешеходно-транспортные	1,5 (1,0)
			1,5 (1,0)
			-
			-
Проезды:	основные	второстепенные	1
			0,75
			По проекту
			По проекту
Пешеходные улицы:	основные	второстепенные	-
			-
			-
			-
Велосипедные дорожки:	основные	второстепенные	-
			-
			-
			-
Категории и параметры УДС сельских поселений:	основная	второстепенная (переулок)	1,5-2,25
			1,0-1,5
			1
			0-1,0
Параметры проектирования улично-дорожной сети	основная	второстепенная (переулок)	-
			-
			-
			-

Параметры проектирования улично-дорожной сети

Сводные параметры проектирования улично-дорожной сети представлены ниже (Таблица 57). Таблица 57

Параметры проектирования улично-дорожной сети

п.п	Определяемый норматив	ед. изм	Нормативная ссылка	Показатель
1	2	3	4	5
1.1	Ширина улиц и дорог в красных линиях:	м	СНиП 2.07.01-89* п.6.18*	40-80
				15-25
1.2	Расстояние от края основной проезжей части до линии регулирования жилой застройки	м	СНиП 2.07.01-89* п.6.19	≥ 25
				≤ 25
1.3	Наименьший диаметр разворотных площадок в конце проезжих частей туиковых улиц:	м	СНиП 2.07.01-89* п.6.20	16
				30
1.4	Наименьшие расстояния безопасности от края велодорожки:	м	СНиП 2.07.01-89* п.6.21*	0,75
				1,5
1.5	Ширина велосипедной полосы по краю проезжей части улиц и дорог:	м	СНиП 2.07.01-89* п.6.21*	1,2
				1,5
1.6	Радиусы закругления проезжей части улиц и дорог (стесненных условиях и при реконструкции):**	м	СНиП 2.07.01-89* п.6.22*	8 (6)
				5
1.7	Размеры сторон треугольника видимости для условий:	м	СНиП 2.07.01-89* п.6.23*	12 (8)
				25х25 и 40х40
				8440 и 10450

*В случаях превышения расстояние от края основной проезжей части улиц, местных или боковых проездов до линии застройки следует предусматривать на расстоянии не ближе 5 м от линии застройки полосу шириной 6 м, пригодную для проезда пожарных машин.

**При отсутствии бордюрного ограждения, а также в случае применения минимальных радиусов закругления ширину проезжей части улиц и дорог следует увеличивать на 1 м на каждую полосу движения за счет боковых разделительных полос или уширения с внешней стороны. Для общественного транспорта радиусы закругления устанавливаются в соответствии с техническими требованиями эксплуатации этих видов транспорта.

Пересечения и примыкания дорог в одном уровне независимо от схемы пересечений рекомендуется выполнять под прямым или близким к нему углом. В случаях, когда транспортные потоки не пересекаются, а разветвляются или сливаются, допускается устраивать пересечения дорог под любым углом с учетом обеспечения видимости.

В целях увеличения пропускной способности перекрестков следует устраивать на подходах к ним дополнительные полосы. Параметры пешеходных путей с возможностью проезда механических инвалидов колесом

Таблица 58

п.п	Определяемый норматив	Ед. изм	Нормативная ссылка	Показатель
1.8	Параметры пешеходных путей с возможностью проезда механических инвалидов колесом:	наибольшая высота вертикальных препятствий (бортовые камни, поребрики) на пути следования	см	5
		наибольшие продольные уклоны тротуаров и пешеходных дорог	‰	50
		наименьшая длина горизонтальных участков на путях с уклонами 30 - 60 ‰ необходимых через 100 м	м	5

Для обеспечения передвижения инвалидов и маломобильных групп населения при проектировании подъемных устройств следует руководствоваться требованиями СНиП 35-01-2001 Доступность зданий и сооружений для маломобильных групп населения.

Ширина полосы для складирования снега в пределах проезжей части улиц и дорог

В местностях с объемом снегоприноса за зиму менее 600 м3/м полосы для складирования снега в пределах проезжей части улиц и дорог не устраиваются.

Параметры проектирования пешеходных переходов/Пешеходные переходы следует размещать в местах пересечения основных пешеходных коммуникаций с городскими улицами и дорогами. Пешеходные переходы проектируются в одном уровне с проезжей частью улицы (наземные) или вне уровня проезжей части улицы (надземные и подземные).

В подземном переходе допускается размещение некапитальных нестационарных объектов торговли и бытового обслуживания (ОТО). При этом должны быть разработаны специальные технические условия, отражающие специфику противопожарной защиты указанных объектов, согласованные с органами государственного пожарного надзора.Пешеходные пути (тротуары, площадки, лестницы) у административных и торговых центров, гостиниц, театров, выставок и рынков следует проектировать из условий обеспечения плотности пешеходных потоков в час "пик".

Параметры проектирования пешеходных переходов представлены ниже (Таблица 59)

Таблица 59

Параметры проектирования пешеходных переходов

п.п	Определяемый норматив	ед. изм	Нормативная ссылка	Показатель
1.1	Интервал размещения пешеходных переходов:	м	СНиП 2.07.01-89* п.6.25	200-300
				400-800
				300-400
1.2	Плотность пешеходных потоков в час "пик" для проектирования пешеходных путей (тротуары, площадки, лестницы):	чел/м2	СНиП 2.07.01-89* п.6.25	≤ 0,3
				≤ 0,8

Нормы проектирования сооружений и устройств для хранения и обслуживания транспортных средств

В ЗАТО Железнодорожно-Красноярского края должны быть предусмотрены территории для постоянного хранения индивидуальных легковых автомобилей с учетом уровня автомобилизации.Открытые стоянки для временного хранения легковых автомобилей следует предусматривать из расчета не менее чем для 70% расчетного парка индивидуальных легковых автомобилей, в том числе: жилые районы - 35%; промышленные и коммунально-складские зоны (районы) - 15%; общегородские и специализированные центры - 5%; зоны массового кратковременного отдыха - 15%.

При застройке территории многоквартирными домами распределение мест постоянного хранения индивидуальных легковых автомобилей следует производить в зависимости от типов жилых домов по уровню комфорта и численности населения города. При повышенном классе жилых домов рекомендуется предусматривать 100% машиномест в подземных гаражах.При определении общей потребности в местах для хранения следует также учитывать другие индивидуальные транспортные средства (мотоциклы, мотороллеры, мотоколяски, мопеды) с приведением их к одному расчетному виду (легковому автомобилю) с применением следующих коэффициентов:

- мотоциклы и мотороллеры с колясками, мотоколяски 0,5
- мотоциклы и мотороллеры без колясок 0,25
- мопеды и велосипед 0,1

Допускается предусматривать открытые стоянки для временного и постоянного хранения автомобилей в пределах улиц и дорог, граничащих с жилыми районами и микрорайонами.

Тип сооружения для хранения или размещения легковых автомобилей следует выбирать в соответствии с общим архитектурно-градостроительным решением окружающей застройки с учетом гидрогеологических и территориальных условий поселения.Автостоянки могут проектироваться ниже и/или выше уровня земли, состоять из подземной и надземной частей (подземных и надземных этажей, в том числе с использованием кровли этих зданий), пристраиваться к зданиям другого назначения или встраиваться в них, в том числе располагаться под этими зданиями в подземных, подвальных, цокольных или в нижних надземных этажах, а также размещаться на специально оборудованной открытой площадке на уровне земли.

При застройке территории жилых кварталов индивидуальными многоквартирными и блок-квартирными жилыми домами с придомовыми (привокзальными) участками площадки для хранения личных транспортных средств собственников (пользователей) следует как правило размещать на указанных участках. Число машиномест на гостевых автостоянках при такой застройке принимается из расчета 15-20% от количества индивидуальных домов и (или) квартир. На территории жилых районов и микрорайонов в больших, крупных и крупнейших городах следует предусматривать места для хранения автомобилей в подземных гаражах из расчета не менее 25 машино-мест на 1 тыс. жителей.

Подземные автостоянки допускается размещать также на незастроенной территории (под проездами, улицами, площадями, скверами, газонами и др.).Сооружения для хранения легковых автомобилей всех категорий следует проектировать:

- на территориях производственных зон, на территориях защитных зон между полосами отвода железных дорог и линиями застройки, в санитарно-защитных зонах производственных предприятий и железных дорог на территориях жилых районов и микрорайонов (кварталов), в том числе в пределах улиц и дорог, граничащих с жилыми районами и микрорайонами (кварталами).

Гаражи для легковых автомобилей, встроенные или встроенно-пристроенные к жилым и общественным зданиям (за исключением общеобразовательных организаций, детских дошкольных образовательных организаций и лечебно-профилактических медицинских организаций, оказывающие медицинскую помощь в стационарных условиях), необходимо предусматривать в соответствии с требованиями СНиП 31-01-2003 Здания жилые многоквартирные и СНиП 31-06-2009 Общественные здания и сооружения.В районах с неблагоприятной гидрогеологической обстановкой, ограничивающей или исключающей возможность устройства подземных гаражей, потребность в местах для хранения автомобилей следует обеспечивать путем строительства наземных или наземно-подземных сооружений с последующей обсыпкой фундамента и использованием земляной кровли для спортивных и хозяйственных площадок.

В границах жилых территорий многоквартирной многоэтажной застройки следует предусматривать автостоянки открытого и закрытого типа вместимостью, как правило, до 500 машино-мест для временного и постоянного хранения индивидуального автотранспорта. Наземные автостоянки вместимостью более 300 машино-мест следует размещать на территориях производственных и коммунально-складских зон.Основные параметры размещения сооружений и устройств для хранения и обслуживания транспортных средств представлены ниже (Таблица 60)

	Определяемый норматив	ед. изм	Нормативная ссылка	Показатель	
1	2	3	4	5	6
1.1	Пешеходная доступность к гаражам и открытым стоянкам для постоянного хранения (для 90% расчетного числа индивидуальных легковых автомобилей)	м	на селебных территориях и на прилегающих к ним производственных территориях в районах реконструкции или с неблагоприятной гидрогеологической обстановкой принадлежащих инвалидам	СНиП 2.07.01-89* п.6.33	≤ 800
				СНиП 2.07.01-89* п.6.34	≤ 1500
1.2	Коэффициент приведения индивидуальных транспортных средств к легковому автомобилю для определения общей потребности в местах для хранения:	-	мотоциклы и мотороллеры с колясками, мотоколяски мопеды и велосипеды	СНиП 2.07.01-89* п.6.33	≤ 200
				0,5	0,25
1.3	Размер земельных участков гаражей и стоянок легковых автомобилей в зависимости от их этажности на одно машино-место:	м2	одноэтажных двухэтажных трехэтажных четырехэтажных пятиэтажных наземных стоянок	СНиП 2.07.01-89* п.6.36	0,1
					30
1.4	Наименьшие расстояния до въездов в гаражи и выездов из них:	м	улиц местного значения от остановочных пунктов общественного пассажирского транспорта	СНиП 2.07.01-89* п.6.37	14
					12
1.5	Наименьшее расстояние от въезда в подземные гаражи легковых автомобилей и выезды из них, а также от вентиляционных шахт до территории школ, детских дошкольных учреждений, лечебно-профилактических учреждений, жилых домов, площадок отдыха и др.	м	перекрестков магистральных улиц	СанПиН 2.07.01-89* п.6.37	25
					50
1.6	Разрыв от проездов автотранспорта из гаражей-стоянок, паркингов, автостоянок до нормируемых объектов	м	улиц местного значения	СанПиН 2.07.01-89* п.6.37	30
					30
1.7	Наименьшая высота вытяжных вентиляционных шахт из помещений подземных гаражей-стоянок, размещаемых:	м	под жилыми и общественными зданиями, над уровнем крыши наиболее высокого здания, расположенного в радиусе 15-ти метров от вытяжной шахты на незастроенной территории (под проездами, дорогами, скверами и другими площадками) на расстоянии не менее 15-ти метров от жилых и общественных зданий, детских игровых площадок, спортивных площадок и мест отдыха населения	ВСН-01-89 Предприятия по обслуживанию автомобилей. п. 4.17	15
					2
1.8	Нормы земельных участков гаражей и парков транспортных средств	м	Многоэтажные гаражи для легковых таксомоторов и базы проката легковых автомобилей вместимостью:	СП 42.13330.2011 п.11.24 приложение Л	0,5
					100
			Гаражи грузовых автомобилей вместимостью:	га на расчетную единицу: таксомотор, автомобиль проката	1,6
					300
			Жилых домов (том числе торцы жилых домов без окон):		2,3
					100
			Территории школ, детских учреждений, ПТУ, техникумов, площадок для отдыха, игр и спорта, детских:		3,5
					200
			Территории лечебных учреждений стационарного типа, открытые спортивные сооружения общего пользования, места отдыха населения (сады, скверы, парки) :		6
					300
			при числе легковых автомобилей		15 (10)
					500
			при числе легковых автомобилей		35 (25)
					101-300
			при числе легковых автомобилей		50
					101-300
			при числе легковых автомобилей		по расчетам
					101-300
			при числе легковых автомобилей		по расчетам
					101-300
			при числе легковых автомобилей		по расчетам
					101-300
			при числе легковых автомобилей		по расчетам
					101-300
			при числе легковых автомобилей		по расчетам
					101-300
			при числе легковых автомобилей		по расчетам
					101-300
			при числе легковых автомобилей		по расчетам
					101-300
			при числе легковых автомобилей		по расчетам
					101-300
			при числе легковых автомобилей		по расчетам
					101-300
			при числе легковых автомобилей		по расчетам
					101-300
			при числе легковых автомобилей		по расчетам
					101-300
			при числе легковых автомобилей		по расчетам
					101-300
			при числе легковых автомобилей		по расчетам
					101-300
			при числе легковых автомобилей		по расчетам
					101-300
			при числе легковых автомобилей		по расчетам
					101-300
			при числе легковых автомобилей		по расчетам
					101-300
			при числе легковых автомобилей		по расчетам
					101-300
			при числе легковых автомобилей		по расчетам
					101-300
			при числе легковых автомобилей		по расчетам
					101-300
			при числе легковых автомобилей		по расчетам
					101-300
			при числе легковых автомобилей		по расчетам
					101-300
			при числе легковых автомобилей		по расчетам
					101-300
			при числе легковых автомобилей		по расчетам
					101-300
			при числе легковых автомобилей		по расчетам
					101-300
			при числе легковых автомобилей		по расчетам
					101-300
			при числе легковых автомобилей		по расчетам
					101-300
			при числе легковых автомобилей		по расчетам
					101-300
			при числе легковых автомобилей		по расчетам
					101-300
			при числе легковых автомобилей		по расчетам
					101-300
			при числе легковых автомобилей		по расчетам
					101-300
			при числе легковых автомобилей		по расчетам
					101-300
			при числе легковых автомобилей		по расчетам
					101-300
			при числе легковых автомобилей		по расчетам
					101-300
			при числе легковых автомобилей		по расчетам
					101-300
			при числе легковых автомобилей		по расчетам
					101-300

лах водохранилищ зон водных объектов и их прибрежных полос допускается размещение автостоянок и наземных манежных гаражей только для обеспечения потребности в местах временного хранения автотранспорта объектов водоснабжения, рекреации, рыбного и охотничьего хозяйств, водозаборных, парковых и гидротехнических сооружений, расположенных в этих зонах.

Выезды-въезды из закрытых отдельно стоящих, встроенных, встроенно-пристроенных, подземных автостоянок, автостоянок вместимостью более 50 машино-мест должны быть организованы, как правило, на местную уличную сеть района и, как исключение, - на магистральные улицы. Для автостоянок всех типов вместимостью более 50 машино-мест необходимо предусматривать не менее двух выездов (въездов), расположенных рассредоточено. Ограждение территорий автостоянок выполняется по согласованию с органами архитектуры и градостроительства муниципальных округов. Автостоянки (открытые площадки) и гаражи-стоянки вместимостью до 50 машино-мест могут иметь совмещенный выезд-въезд шириной не менее 6 м.

Перед гаражами-стоянками вместимостью свыше 50 машино-мест следует предусматривать площадку накопитель перед въездом из расчета 1 машино-место на каждые 100 автомобилей, но не менее чем площадка для парковки двух пожарных автомашин.Транзитный проезд через придомовую территорию к автостоянке постоянного хранения автотранспорта вместимостью более 50 м/мест не допускается.

Автостоянки ведомственных автомобилей и легковых автомобилей специального назначения, грузовых автомобилей, такси и проката, автобусные парки, а также базы централизованного технического обслуживания и сезонного хранения автомобилейПараметры проектирования объектов транспортног обслуживания

Таблица 61						
п.п	Определяемый норматив			ед. изм	Нормативная ссылка	Показатель
1.1	Потребность в объектах транспортного обслуживания:		станции технического обслуживания автотазправочные станции	пост/кол-во автомобилей колонка/кол-во автомобилей	СНиП 2.07.01-89*	п.6.40 1 на 200 п.6.41 1 на 1200
1.2	Размеры земельных участков для:	СТО мощно- стью:	на 10 постов	га	СНиП 2.07.01-89*	п.6.40 1
			на 15 постов			1,5
			на 25 постов			2
			на 40 постов			3,5
		АЗС мощно- стью:	на 2 колонии			п.6.41 0,1
			на 5 колонок			0,2
			на 7 колонок			0,3
			на 9 колонок			0,35
		на 11 колонок	0,4			

Показатели инженерной подготовки и защиты территории Мероприятия по инженерной подготовке следует устанавливать с учетом прогноза изменения инженерно-геологических условий, характера использования и планировочной организации территории.При разработке проектов планировки следует предусматривать при необходимости инженерную защиту от затопления, подтопления, селевых потоков, снежных лавин, оползней и обвалов.

При проведении вертикальной планировки проектные отметки территории следует назначать исходя из условий максимального сохранения естественного рельефа, почвенного покрова и существующих древесных насаждений, отвода поверхностных вод со скоростью, исключающей эрозии почвы, минимального объема земляных работ с учетом использования вытесняемых грунтов на площади строительства.Отвод поверхностных вод следует осуществлять со всего бассейна (стоки в водоемы, водостоки, овраги и т.п.) в соответствии со СНиП 2.04.03-85, предусматривая в городах, как правило, дождевую канализацию закрытого типа с предварительной очисткой стока.

Применение открытых водоотводящих устройств - канав, коветов, лотков допускается в районах одно-, двухэтажной застройки, а также на территории парков с устройством мостиков или труб на пересечении с улицами, дорогами, проездами и тротуарами. На территории с высоким стоянием грунтовых вод, на заболоченных участках следует предусматривать понижение уровня грунтовых вод в зоне капитальной застройки путем устройства закрытых дренажей. На территории усадебной застройки городов, в сельских поселениях и на территориях стадионов, парков и других озелененных территорий общего пользования допускается открытая осушительная сеть.

Территории, расположенные на прибрежных участках, должны быть защищены от затопления паводковыми водами, ветровым нагоном воды; от подтопления грунтовыми водами - подсыпкой (намывом) или обвалованием.За расчетный горизонт высоких вод следует принимать отметку наивысшего уровня воды повторяемостью: один раз в 100 лет - для территорий, застроенных или подлежащих застройке жилыми и общественными зданиями; один раз в 10 лет - для территорий парков и плоскостных спортивных сооружений.

Для защиты существующей застройки в селеопасной зоне необходимо предусматривать максимальное сохранение леса, посадку древесно-кустарниковой растительности, террасирование склонов, укрепление берегов селенных рек, сооружение плотин и запруд в зоне формирования селя, строительство селенাপравляющих дамб и отводящих каналов на конусе выноса. На участках действия эрозионных процессов со оврагообразованием следует предусматривать упорядочение поверхностного стока, укрепление ложа оврагов, террасирование и облесение склонов. В отдельных случаях допускается полная или частичная ликвидация оврагов путем их засыпки с прокладкой по ним водосточных и дренажных коллекторов.

Территории оврагов могут быть использованы для размещения транспортных сооружений, гаражей, складов и коммунальных объектов, а также устройств парков.В городских и сельских поселениях, расположенных на территориях, подверженных оползневым процессам, необходимо предусматривать упорядочение поверхностного стока, перехват потоков грунтовых вод, подорожание естественного контура оползневого массива от разрушения, повышение устойчивости откоса механическими и физико-химическими средствами, террасирование склонов, посадку зеленых насаждений. Противооползневые мероприятия следует осуществлять на основе комплексного изучения геологических и гидрогеологических условий районов.

Нормируемые показатели инженерной подготовки и защиты территории представлены ниже (Таблица 62) Таблица 62 Показатели инженерной подготовки и защиты территории

№ п.п	Определяемый норматив	ед. изм	Нормативная ссылка	Показатель
1	2	3	4	5
1.1	Наименьшие уклоны лотков проезжей части, коветов и водоотводных канав:	лотков, покрытых асфальтобетоном	доли единицы	0,003
		лотков, покрытых брусчаткой или щебеночным покрытием		0,004
		бульварной мостовой		0,005
		отдельных лотков и коветов		0,006
		водоотводящих канав		0,003
		полимерных, полимербетонных лотков		0,001-0,005
1.2	Нормы осушения (глубины понижения грунтовых вод, считая от проектной отметки территории) при проектировании защиты от подтопления	территории крупных промышленных зон и комплексов	м	до 15
		территории городских промышленных зон, коммунально-складских зон, центры крупнейших, крупных и больших городов		5
		селитебные территории городов и сельских населенных пунктов		2
		территории спортивно-оздоровительных объектов и учреждений обслуживания зон отдыха		1
		территории зон рекреационного и защитного назначения (зеленые насаждения общего пользования, парки, санитарно-защитные зоны)		1
		выше расчетного горизонта высоких вод с учетом высоты волны при ветровом нагоне		0,5

Нормативы обеспеченности организации в границах ЗАТО Железнодорожспредоставления транспортны услуг населению и транспортного обслуживания населения. Параметры проектирования сети общественного пассажирского транспорта и пешеходного движенияСистема общественного пассажирского транспорта должна обеспечивать функциональную целостность и взаимосвязанность всех основных структурных элементов территории с учетом перспектив развития ЗАТО Железнодорож.

При разработке проекта организации транспортного обслуживания населения следует обеспечивать быстроту, комфорт и безопасность транспортного передвижений жителей городских поселений, а также - ежедневных мигрантов из пригородной зоны.Вид общественного пассажирского транспорта следует выбирать на основании расчетных пассажиропотоков и дальностей поездок пассажиров.

Линии наземного общественного пассажирского транспорта следует предусматривать на магистральных улицах и дорогах с организацией движения транспортных средств в общем потоке, по выделенной полосе проезжей части или на обособленном полотно или в другом уровне. В исключительных случаях возможен пропуск автобусного транспорта по улицам местного значения, с шириной проезжей части не менее 8 м. Параметры проектирования сети общественного пассажирского транспорта и пешеходного движения представлены ниже (Таблица 63) Таблица 63

п.п	Определяемый норматив	Ед. изм.	Нормативная ссылка	Показатель
1	2	3	4	5
1.1	Норма наполнения подвижного состава на расчетный срок для определения провозной способности различных видов транспорта, параметров устройств и сооружений (платформы, посадочные площадки)	чел/м2 свободной площади пола пассажирского салона	СНиП 2.07.01-89* п.6.26	3
1.2	Параметры для размещения линии общественного пассажирского транспорта по пешеходно-транспортным улицам или обособленному полноту через межнагистральные территории площадью свыше 100 га, в условиях реконструкции свыше 50 га:	интенсивность движения средств общественного транспорта в двух направлениях	ед/ч	≤ 30
		расчетная скорость движения	км/ч	40

Дальность пешеходных подходов до ближайшей остановки общественного пассажирского транспорта Показатели дальности пешеходных подходов до ближайшей остановки общественного пассажирского транспорта в зависимости от климатического подрайона представлены ниже

Нормы проектирования остановочных пунктов общественного транспорта Остановочные площадки автобусов, как правило, должны размещаться за перекрестками или за наземными пешеходными переходами на расстоянии соответственно не менее 25 и 5 м, согласно требованиям ГОСТ Р 52766-2007 "Дороги автомобильные общего пользования. Элементы обустройства. Общие требования". Длину остановочной площадки принимают в зависимости от одновременно стоящих транспортных средств из расчета 20 м на один автобус, но не более 60 м. Размещение остановочных площадок автобусов перед перекрестками допускается на расстоянии не менее 40 м до стоп-линии при наличии специальной (полной или укороченной) полосы движения, а также в случае, если пропускная способность улицы до перекрестка больше, чем за перекрестком. Остановки общественного транспорта в районах с холодным климатом должны оборудоваться, как правило, павильонами для пассажиров. Допускается при необходимом обосновании павильоны для пассажиров объединять с kiosками товаров повседневного спроса. Павильоны для пассажиров размещаются на расстоянии не менее 1,5 м от бортового камня проезжей части. Рекомендуется установка павильонов для пассажиров полной заводской готовности современного дизайна. Зазедной карман для автобусов устраивают при размещении остановки в зоне пересечения или примыкания автомобильных дорог, когда переходно-скоростная полоса одновременно используется как автобусным, так и транспортными средствами, выезжающими на дорогу с автобусным сообщением. Зазедной карман состоит из остановочной площадки и участков въезда и въезда на площадку. Ширину остановочной площадки следует принимать равной ширине основных полос проезжей части, а длину - в зависимости от числа одновременно останавливающихся автобусов и их габаритов по длине, но не менее 13 м. Длину участков въезда и въезда принимают равной 15 м, согласно требованиям ОСТ 218.1.002-2003 «Автобусные остановки на автомобильных дорогах. Общие технические требования». Длину посадочной площадки на остановках автобусных маршрутов следует принимать не менее длины остановочной площадки. Ширину посадочной площадки следует принимать не менее 3 м; для остановки павильона ожидания следует предусматривать уширение до 5 м. Павильон может быть закрытого типа или открытого (в виде навеса). Размер павильона определяют с учетом количества одновременно находящихся в час "пик" на остановочной площадке пассажиров из расчета 3 чел./кв.м.

Остановочные пункты трамвая следует размещать до перекрестка (по ходу движения) на расстоянии от него не менее 5 м. Расстояние до остановочного пункта исчисляется от "стоп-линии".

Остановочные пункты и развязки следует располагать на прямых участках пути с продольным уклоном не более 30%. В ственных условиях допускается размещать остановочные пункты на внутренних участках кривых радиусом не менее 100 м, а также на путях с продольным уклоном не более 40%.

Остановочные пункты общественного пассажирского транспорта запрещается проектировать в охранных зонах высоковольтных линий электропередачи.

Нормы проектирования отстойно-разворотных площадок На конечных пунктах маршрутной сети общественного пассажирского транспорта следует предусматривать отстойно-разворотные площадки.

Для автобуса площадь отстойно-разворотной площадки должна определяться расчетом, в зависимости от количества маршрутов и частоты движения. Ширину отстойно-разворотной площадки для автобуса следует предусматривать не менее 30 м.Границы отстойно-разворотных площадок должны быть закреплены в плане красных линий.

Разворотные кольца для общественного пассажирского транспорта необходимо проектировать с учетом обеспечения плавного подхода к местам посадки и высадки пассажиров или отстойному участку.

Наименьший радиус траектории движения для автобуса должен составлять в плане 12 м, для трамвая - 20 м. Отстойно-разворотные площадки общественного пассажирского транспорта, в зависимости от их емкости, должны размещаться в удалении от жилой застройки не менее чем на 50 м.

На конечных станциях общественного пассажирского транспорта на городских и пригородно-городских маршрутах должно предусматриваться устройство помещений для водителей и обслуживающего персонала.

Нормы земельных участков парков транспортных средств Таблица 64 Нормы земельных участков парков транспортных средств

Парки транспортных средств		Ед. изм.	Нормативная ссылка	Показатель, га
Автобусные парки (гаражи)		машин	СП 42.13330.2011 п.11.24 приложение Л	2,3
	100			2,3
	200			3,5
	300			4,5
	500			6,5

Нормативы обеспеченности организации в границах ЗАТО Железнодорож участия в профилактике терроризма и экстремизма, а также в минимизации и (или) ликвидации последствий проявлений терроризма и экстремизма в границах ЗАТО Железнодорож.

В целях профилактики терроризма и экстремизма необходимо предусматривать ограждения территорий детских дошкольных и общеобразовательные учреждений. Места массового пребывания людей необходимо оборудовать системами громкоговорящей связи.

На спорторужениях, в зданиях вокзаловнеобходимо предусматривать установку контрольно-пропускных пунктов и охранных систем. АдминистративнЗАТО г. Железнодорожможет разработать муниципальные целевые программы, конкретизирующие мероприятия по профилактике терроризма и экстремизма и ликвидации последствий проявлений терроризма и экстремизма.

Нормативы обеспеченности организации в границах ЗАТО Железнодорож ритуальных услуг и мест захоронения.

Нормативные размеры земельного участка для кладбища

Нормативные размеры земельного участка для кладбища составляют 0,24 га на 1 тыс. чел., в соответствии с требованиями СНиП 2.07.01-89* "Градостроительство. Планировка и застройка городских и сельских поселений".

Максимально допустимый размер кладбища устанавливается в соответствии с СанПиН 2.2.1/2.1.1.1200-03 "Санитарно-защитные зоны и санитарная классификация предприятий, сооружений и иных объектов": размещение кладбища размером территории более 40 га не допускается.

Нормативные требования к размещению объектов ритуального назначения.

Нормативные требования к размещению кладбищ установлены в соответствии с СанПиН 2.1.2882-11 "Гигиенические требования к размещению, устройству и содержанию кладбищ, зданий и сооружений похоронного назначения".

Не разрешается размещать кладбища на территориях:

первого и второго поясов зон санитарной охраны источников централизованного водоснабжения и минеральных источников; первой зоны санитарной охраны курортов;

с выходом на поверхность закарстованных, сильнотрещиноватых пород и в местах выклинивания водоросных горизонтов; со стоянием грунтовых вод менее двух метров от поверхности земли при наиболее высоком их стоянии, а также на затопляемых, подверженных оползням и обвалам, заболоченных;

на берегах озер, рек и других открытых водоемов, используемых населением для хозяйственно-бытовых нужд, купания и культурно-оздоровительных целей.

Кладбища с погребением путем предания тела (останков) умершего земле (захоронение в могилу, склеп) размещают на расстоянии:

от жилых, общественных зданий, спортивно-оздоровительных и санаторно-курортных зон в соответствии с санитарными правилами по санитарно-защитным зонам и санитарной классификации предприятий, сооружений и иных объектов;

от водозаборных сооружений централизованного источника водоснабжения населения в соответствии с санитарными правилами, регламентирующими требования к зонам санитарной охраны водисточников.

На территориях санитарно-защитных зон кладбищ, зданий и сооружений похоронного назначения запрещается размещение зданий, сооружений и территорий с нормируемыми показателями качества среды обитания.

Колумбарии и стены скорби для захоронения урн с прахом умерших следует размещать на специально выделенных участках земли. Допускается размещение колумбариев и стен скорби за пределами территорий кладбищ на обособленных участках земли на расстоянии не менее 50 м от жилых зданий, территорий лечебных, детских, образовательных, спортивно-оздоровительных, культурно-просветительных организаций учреждений, садоводческих товариществ, коттеджной застройки, учреждений социального обеспечения населения.

Расстояние от зданий и сооружений, имеющих в своем составе помещения для хранения тел умерших, подготовки их к похоронам, проведения церемонии прощания до жилых зданий, детских (дошкольных и общеобразовательных), спортивно-оздоровительных организаций, культурно-просветительных учреждений и учреждений социального обеспечения должно составлять не менее 50 м.

Нормативные требования к участку, отводимому под кладбище.

Участок, отводимый под кладбище, должен удовлетворять следующим требованиям:

иметь уклон в сторону, противоположную населенному пункту, открытых водоемов, а также при использовании населением грунтовых вод для хозяйственно-питьевых и бытовых целей;

не затопляться при паводках;

иметь уровень стояния грунтовых вод не менее чем в двух метрах от поверхности земли при максимальном стоянии грунтовых вод. При уровне выше двух метров от поверхности земли участок может быть использован лишь для размещения кладбища для погребения после кремации;

иметь сухую, пористую почву (супесчаную, песчаную) на глубине 1,5 м и ниже с влажностью почвы в пределах 6 - 18%.

Нормативные требования к использованию территорий закрытых кладбищ.

Использование территории места погребения разрешается по истечении двадцати лет с момента его переноса. Территория места погребения в этих случаях может быть использована только под зеленые насаждения. Строительство зданий и сооружений на этой территории не допускается.

Производств захоронения на закрытых кладбищах запрещается, за исключением захоронения урн с прахом после кремации в родственные могилы, а также в колумбарные ниши.

Нормативные требования к благоустройству объектов ритуального назначения.

На участках кладбищ, крематориев, зданий и сооружений похоронного назначения необходимо предусмотреть зону зеленых насаждений, стояки автокафаалок и автотранспорта, урны для сбора мусора, площадки для мусоросборников с подъездами к ним.

Площадки для мусоросборников должны быть ограждены и иметь твердое покрытие (асфальтирование, бетонирование).

Территория санитарно-защитных зон должна быть спланирована, благоустроена и озеленена, иметь транспортные и инженерные коридоры.

Нормативы обеспеченности организации в границах ЗАТО сбора, вывоза, утилизации и переработки бытовых и промышленных отходов.

Размеры земельных участков и санитарно-защитных зон, предприятий и сооружений по транспортировке, обезвреживанию и переработке твердых бытовых отходовПри разработке документов территориального планирования необходимо предусматривать ликвидацию несанкционированных свалок и свалок ТБО, не соответствующих природоохранным нормам.

Минимальные расчетные показатели размеров земельных участков, предприятий и сооружений по транспортировке, обезвреживанию и переработке твердых бытовых отходов следует принимать в соответствии со стабильей 65, с учётом требований СНиП 2.07.01-89*.

Таблица 65 Размеры земельных участков, предприятий и сооружений по транспортировке, обезвреживанию и переработке твердых бытовых отходов.

Предприятия и сооружения	Размеры земельных участков, га, на 1000 т твердых бытовых отходов в год	Санитарно-защитные зоны, м
Предприятия по промышленной переработке твёрдых бытовых отходов мощностью, тыс. т в год: до 40 до 100; свыше 100	0,05 0,05 0,05	500 1000 1000
Полигоны	0,02 - 0,05	500
Участки компостирования отходов	0,50 - 1,00	500
Поля асценсации	2,00 - 4,00	1000
Сливные станции	0,20	500
Мусороперегрузочные станции	0,04	100
Поля складирования и захоронения обезвреженных осадков (по сухому веществу)	0,30	1000
Площадки участка для складирования снега	0,50	100

Нормативы накопления твёрдых бытовых отходов Нормы накопления твёрдых бытовых отходов рассчитаны на основании требований СНиП 2.07.01-89* "Градостроительство. Планировка и застройка городских и сельских поселений" и Сборника удельных показателей образования отходов производства и потребления. В зависимости от климатических условий, благоустройства зданий и наличия печного отопления показатели норм накопления твёрдых бытовых отходов рассчитываются в соответствии с положениями СНиП 2.07.01-89*. Показатели норм накопления твёрдых бытовых отходов увеличиваются в климатических подрайонах IА и IБ и IД при печном (местном) отоплении на 10%, а при использовании для местного отопления бурого угля - на 50%.

Минимальные расчетные показатели накопления твёрдых бытовых отходов следует в соответствии со стабильей 66. Таблица 66

Климатический подрайон	Нормы накопления ТБО (кг на человека в год)			Пояснение		
	Крупных и больших городов	Средних и малых городов				
	От благоустроенных зданий	От прочих жилых зданий*	Общее по н.п.	От благоустроенных зданий	От прочих жилых зданий*	Общее по н.п.
IV	400	460	600	320	380	490
	-	600	-	-	570	-
						При использовании бурого угля для местного отопления.

Основные месторождения бурого угля сосредоточены на территории Красноярского края в границах климатического района IА. Исходя из этого увеличенная на 50% норма накопления твёрдых бытовых отходов принимается для тех городских округов, которые расположены в подрайоне IV, и в которых, для местного печного отопления используется бурый уголь.

При использовании для местного отопления бурого угля для норм накопления ТБО устанавливается коэффициент 1,5 соответствующий проценту увеличения норм в соответствии с СНиП 2.07.01-89*.

При разработке генеральных схем очистки ЗАТО Железнодорож, приведённые нормы накопления твердых бытовых отходов могут быть уточнены.

Нормативы накопления крупногабаритных коммунальных отходов Нормативы накопления крупногабаритных отходов устанавливаются в составе норм ТБО и составляют 5% от приведенных значений норм накопления ТБО в таблице.

Нормативные показатели количества уличного смёта с 1 м2 твёрдых покрытий улиц, площадей и других территорий общего пользования.

Нормативные показатели количества уличного смёта с 1 кв. м твёрдых покрытий улиц, площадей и других территорий общего пользования следует принимать в размере 5 кг в год.

Нормативные требования к мероприятиям по мусороудалению

При разработке проектов планировки селитебных территорий следует предусматривать мероприятия по регулярному мусороудалению (сбор, хранение, транспортировка и утилизация отходов потребления, строительства и производства), летней и зимней уборке территории с вывозом снега и мусора с проезжей части проездов и улиц в места, установленные органами местного самоуправления.

Нормативные требования к размещению площадок для установки мусоросборников

В жилых зонах на придомовых территориях проектируются специальные площадки для размещения контейнеров для бытовых отходов с удобными подъездами для транспорта. Площадки должны быть открытой, иметь водонепроницаемое покрытие, ограждена зелеными насаждениями, а также отделена от площадок для отдыха и занятий спортом.

Площадки для установки контейнеров должны быть удалены от жилых домов, детских учреждений, спортивных площадок и от мест отдыха населения на расстояние не менее 20 метров, но не более 100 метров. Размер площадок должен быть рассчитан на установку необходимого числа контейнеров, но не более 5.

Нормативные требования к расчёту числа устанавливаемых контейнеров для мусора.

Для определения числа устанавливаемых мусоросборников (контейнеров) следует исходить из численности населения, пользующегося мусоросборниками, нормы накопления отходов, сроков хранения отходов. Расчетный объем мусоросборников должен соответствовать фактическому накоплению отходов в периоды наибольшего их образования.

Необходимое число контейнеров рассчитывается по формуле:

Бконт = Пгод т К1 / (365 V), где Пгод – годовое накопление муниципальных отходов, м3;

т – периодичность удаления отходов, сут.;

К1 – коэффициент неравномерности отходов, 1,25;

V – вместимость контейнера.

Нормативные требования к размещению объектов утилизации и переработки отходов производства и потребления

Производственные отходы (отработанные аккумуляторы, отработанные шины, макулатура древесные отходы, отходы полимеров и пластмасс, суход золь, золошлаки ТЭЦ) подлежат переработке на специализированных предприятиях

Для оказания услуг по утилизации вторичных материальных ресурсов от населения используются приемные пункты, (макулатура, стекло, ПЭТ, отходы из полимеров, алюминия и консервные банки).

Утилизация и переработка вторичных материальных ресурсов с получением готовой продукции и вторичного сырья ведется специализированными организациями.

Выбор участков под строительство предприятий по переработке, термическому обезвреживанию, утилизации и захоронению отходов должен осуществляться исходя из оценки возможности использования территории для данных целей в соответствии с действующими санитарными нормами (СанПиН 2.2.1/2.1.1.1200-03 «Санитарно-защитные зоны и санитарная классификация предприятий, сооружений и иных объектов», СанПиН 2.1.7.1322-03 «Гигиенические требования к размещению и обезвреживанию отходов производства и потребления»).

Полигоны для складирования отходов производства и потребления размещаются за пределами жилой зоны и на обособленных территориях с обеспечением нормативных санитарно-защитных зон в соответствии с требованиями санитарно-эпидемиологических правил и нормативов.

Размещение объекта складирования не допускается:

на территориях I, II и III поясов зон санитарной охраны водисточников и минеральных источников; во всех поясов зон санитарной охраны курортов;

в зонах массового загородного отдыха населения и на территории лечебно-оздоровительных учреждений;

в рекреационных зонах;

в местах выклинивания водоросных горизонтов;

в границах установленных водоохранных зон открытых водоемов.

Выбор и отвод земельного участка для строительства скотомогильника или отдельно стоящей биотермической ямы проводят органы местного самоуправления по представлению организации государственной ветеринарной службы, согласованному с местным центром санитарно-эпидемиологического надзора.

В соответствии с требованиями «Ветеринарно-санитарных правил сбора, утилизации и уничтожения биологических отходов», скотомогильники (биотермические ямы) размещают на сухом возвышенном участке земли площадью не менее 600 м2. Уровень стояния грунтовых вод должен быть не менее 2 м от поверхности земли.

Размер санитарно-защитной зоны от скотомогильника (биотермической ямы): до: жилых, общественных зданий, животноводческих ферм (комплексов) – 1000 м; скотопрогонных и пастбищ – 200 м; автомобильных, железных дорог в зависимости от их категории – 60-300 м.

В качестве объектов утилизации биологических отходов также возможно использование установок термической утилизации. Размещение установок термической утилизации биологических отходов производится на расстоянии не менее 1000 м до жилых, общественных зданий, животноводческих ферм (комплексов).

Размеры земельных участков установок термической утилизации биологических отходов принимаются в соответствии с выбранным типом установки и техническими условиями эксплуатации.

Размещение скотомогильников (биотермических ям) и установок термической утилизации биологических отходов в водоохранной, лесопарковой и заповедной зонах категорически запрещается.

Нормативы обеспеченности организации в границах ЗАТОЖелезнодорожск мероприятий по гражданской обороне, защиты населения и территории от чрезвычайных ситуаций природного и техногенного характера, включая поддержку в состоянии постоянной готовности к использованию систем оповещения населения об опасности, объектов гражданской обороны, создания и содержания в целях гражданской обороны запасов материально-технических, продовольственных, медицинских и иных средств.

Нормативные требования к разработке мероприятий по гражданской обороне, защите населения и территории ЗАТО Железнодорожскот чрезвычайных ситуаций природного и техногенного характера.

Инженерно-технические мероприятия гражданской обороны и предупреждения чрезвычайных ситуаций (далее - ИТМ ГОЧС) должны учитываться при: подготовке документов территориального планирования; разработке документации по планировке территории (проектов планировки, проектов межевания территории, градостроительных планов земельных участков); разработке материалов, обосновывающих строительство (технико-экономического обоснования, технико-экономических расчетов), а также проектной документации на строительство и реконструкцию объектов капитального строительства.

Мероприятия по гражданской обороне разрабатываются органами местного самоуправления ЗАТО Железнодорожск в соответствии с требованиями Федерального закона «О гражданской обороне».

Мероприятия по защите территорий от воздействия чрезвычайных ситуаций природного и техногенного характера разрабатываются органами местного самоуправления ЗАТО Железнодорожск в соответствии с требованиями Федерального закона «О защите населения и территорий от чрезвычайных ситуаций природного и техногенного характера» с учетом требований ГОСТ Р 22.0.07-95.

При разработке документов территориального планирования и документации по планировке территории необходимо учитывать паспорта безопасности ЗАТО Железнодорожск планы по предупреждению и ликвидации аварийных разливов нефти и нефтепродуктов.

Территории подверженные риску возникновения чрезвычайных ситуаций природного и техногенного характера отображаются на основании сведений предоставляемых Главным управлением МЧС России по Красноярскому краю или отделами ГО и ЧС администрации муниципального образования.

Нормативные требования градостроительного проектирования в сейсмических районах

При разработке документов территориального планирования и проектов планировки в ЗАТО Железнодорожскдля планируемого района строительства следует принимать интенсивность сейсмических воздействий в баллах на основе комплекта карт общего сейсмического районирования территории Российской Федерации (ОСР), являющегося нормативным на момент разработки документации.

Комплект карт ОСР-97 предусматривает осуществление антисейсмических мероприятий при строительстве объектов и отражает 10% - (карта А), 5% - (карта В), 1%-ную (карта С) вероятность возможного превышения в течение 50 лет указанных на картах значений сейсмической интенсивности.

Указанным значениям вероятностей соответствуют следующие средние интервалы времени между землетрясениями расчетной интенсивности: 500 лет (10%), 1000 лет 5%), 5000 лет 1%).

Карта ОСР-97-А рекомендована для использования в строительстве объектов непродолжительного срока службы и не представляющих угрозы для человеческой жизни; карта ОСР-97-В - для массового гражданского и промышленного строительства; карта ОСР-97-С - для особо ответственных сооружений (АЭС, крупные гидротехнические сооружения, экологически опасные объекты и т.п.).

Комплект карт ОСР-97, подразделяет территорию Красноярского края на зоны сейсмической интенсивности 5, 6, 7, 8, 9 баллов. В соответствии с требованиями СНиП II-7-81* «Строительство в сейсмических районах. Нормы проектирования», на площадках, сейсмичность которых превышает 9 баллов, возводить здания и сооружения, как правило, не допускается. При необходимости строительство на таких площадках допускается при обязательном научном сопровождении и участии специализированной научно - исследовательской организации.

Количественную оценку сейсмичности площадок строительства попадающих по ОСР в зоны интенсивности сотрясений 6, 7, 8 и 9 баллов следует принимать на основании сейсмического микрорайонирования (далее СМР), которое является составной частью инженерных изысканий и выполняется с соблюдением требований нормативных документов соответствующих уровню ответственности проектируемого сооружения (РСН 60-86, РСН 65-87, МДС 22-1.2004, СТО 17330282.27.140.002-2008, НП-031-01, РБ-06-98 и др.).

В городских округах расположенных на площадках с сейсмичностью по ОСР 6, 7, 8 и 9 баллов, в состав генерального плана должны входить картографические материалы СМР.

На площадках строительства, где не проводилось сейсмического микрорайонирование, в виде исключения допускается определять сейсмичность согласно Таблице 18 «Дифференциация городских округов по частным признакам» Тома 1 настоящих нормативов и графическим приложениям к Тому 1, являющимся фрагментами карт ОСР-97 для территории Красноярского края, кроме случаев проектирования особо опасных, технически сложных и уникальных объектов, а также проектирования социально значимых зданий и сооружений (школ, больниц, спортивных сооружений, торговых центров и т.д.). Для перечисленных выше сооружений в обязательном порядке необходимо выполнять сейсмическое микрорайонирование.

В соответствии со статьей 4 Федерального закона от 30.12.2009 № 384-ФЗ «Технический регламент о безопасности зданий и сооружений» при проектировании особо опасных, технически сложных и уникальных объектов, установленных статьей 48.1 Градостроительного кодекса Российской Федерации, необходимо выполнять работы СМР с детальностью соответствующей масштабу проектной документации.

Комплекты карт сейсмического районирования, как ОСР так и СМР, характеризуют различные уровни сейсмической опасности, измеряемые вероятностью Р, выраженной в процентах или соответствующих периодах Т повторяемости сейсмических воздействий.

В соответствии с требованиями СНиП II-7-81* «Строительство в сейсмических районах. Нормы проектирования», предусмотрено применение к одним и тем же зданиям и сооружениям оценок величин прогнозируемых сейсмических воздействий по двум картам, соответствующим категориям проектных землетрясений (ПЗ) и максимальных расчетных землетрясений (МРЗ). Первые (ПЗ) соответствуют нижнему уровню ожидаемых сейсмических воздействий, которые могут нарушить, но не остановить функционирование объекта. Вторые (МРЗ) отвечают верхнему уровню воздействий, т.е. возникновению более сильного, хотя и редкого сейсмического события. В этом случае расчет ведется с учетом возможных неупругих деформаций сооружения, способных вывести его из строя, но не допускающих полного разрушения объекта и гибели людей.

Выбор карт для уровней воздействия ПЗ и МРЗ с целью оценки приемлемого социально-экономического риска конкретных объектов определяется федеральными и ведомственными нормативно-техническими документами.

Проектирование и строительство зданий и сооружений, размещаемых на сейсмически опасных территориях необходимо проводить с учетом обязательных к применению национальных стандартов и сводов правил, в результате применения которых на обязательной основе обеспечивается соблюдение требований Федерального закона «Технический регламент о безопасности зданий и сооружений» (распоряжение Правительства Российской Федерации от 21 июня 2010 г. № 1047-р).

Площадки строительства, расположенные вблизи плоскостей тектонических разломов, с крутизной склонов более 15°, нарушением пород физико-геологическими процессами, просадочными и набухающими грунтами, опсыями, обвалами, плывунами, карстом, горными выработками, селями являясь неблагоприятными в сейсмическом отношении. При необходимости строительства зданий и сооружений на таких площадках следует принимать дополнительные меры к укреплению их оснований и усилению конструкций.

Нормативные показатели пожарной безопасности

Нормативные показатели пожарной безопасности следует принимать в соответствии с главой 15 «Требования пожарной безопасности при градостроительной деятельности» раздела II «Требования пожарной безопасности при проектировании, строительстве и эксплуатации поселений и городских округов» Технического регламента о требованиях пожарной безопасности (Федеральный закон от 22 июля 2008 г. № 123-ФЗ).

Нормативные требования по защите территорий от затопления и подтопления

Территории, расположенные на участках, подверженных негативному влиянию вод должны быть обеспечены защитными гидротехническими сооружениями. Территории, расположенные на прибрежных участках, должны быть защищены от затопления паводковыми водами, ветровым нагоном воды и подтопления грунтовыми водами подсылой (намылом) или обвалованием. Отметку бровки подсыпанной территории следует принимать не менее чем на 0,5 м выше расчетного горизонта высоких вод с учетом высоты волны при ветровом нагоном.

За расчетный горизонт высоких вод следует принимать отметку наивысшего уровня воды повторяемостью; один раз в 100 лет — для территорий, застроенных или подлежащих застройке жилыми и общественными зданиями; один раз в 10 лет — для территорий парков и плоскостных спортивных сооружений.

Территории, расположенные на участках, подверженных негативному влиянию вод должны быть обеспечены защитными гидротехническими сооружениями.

На территориях с высоким стоянием грунтовых вод, на заболоченных участках следует предусматривать понижение уровня грунтовых вод в зоне капитальной застройки путем устройства закрытых дренажей. На территориях усадебной застройки и на территориях стадионов, парков и других озелененных территорий общего пользования допускается открытая осушительная сеть.

Для предотвращения заболачивания территории и защиты подземных частей зданий и сооружений от подтопления существующими и прогнозируемыми грунтовыми водами в связанных грунтах необходимо предусматривать мероприятия по водоотведению и водопонижению, как правило, в виде локальных профилактических или систематических дренажей в комплексе с закрытойливневой канализацией.

Понижение уровня грунтовых вод должно обеспечиваться на территории капитальной застройки - не менее 2 м от проектной отметки поверхности; на территории стадионов, парков, скверов и других зеленых насаждений - не менее 1 м, на территории крупных промышленных зон и комплексов не менее 15 м.

Нормативные требования по организации оповещения населения об опасности.

Системы оповещения и информирования населения ЗАТО Железнодорожсксоздаются (реконструируются), совершенствуются, поддерживаются в постоянной готовности к задействованию в соответствии с действующим законодательством Российской Федерации.

Территории ЗАТО Железнодорожскдолжны быть оснащены муниципальными системами централизованного оповещения, техническими средствами для оповещения населения с использованием радио- и телевизионных передатчиков, осуществляющих вещание на территории муниципального образования, мобильными (переносными) средствами оповещения на территории муниципального образования, специализированными техническими средствами оповещения и информирования.

Нормативные требования к созданию и содержанию запасов материально-технических, продовольственных, медицинских и иных средств.

На территории ЗАТО Железнодорожскнеобходимо предусматривать места хранения запасов материально-технических, продовольственных, медицинских и иных средств в целях гражданской обороны и ликвидации последствий чрезвычайных ситуаций.

Места хранения запасов материально-технических, продовольственных, медицинских и иных средств для использования в целях гражданской обороны или ликвидации чрезвычайных ситуаций устанавливаются органами местного самоуправления.

Запасы материально-технических, продовольственных медицинских и иных ресурсов местного резерва размещаются на складах и базах, специально предназначенных или приспособленных для хранения запасов, откуда возможна их оперативная доставка в зоны чрезвычайных ситуаций.

Часть этих запасов может храниться на промышленных, транспортных, сельскохозяйственных, снабженческо-бытовых и иных предприятиях, в учреждениях и организациях независимо от их форм собственности и организационно-правовых форм.

Нормативы обеспеченности организации в границах ЗАТОЖелезнодорожсксоздания, содержания и организации деятельности аварийно-спасательных служб и (или) аварийно-спасательных формирований. Нормативы обеспеченности организации в границах ЗАТО Железнодорожскучастия в предупреждении и ликвидации последствий чрезвычайных ситуаций

В ЗАТО Железнодорожскдолжны быть созданы звенья для предупреждения и ликвидации чрезвычайных ситуаций в пределах их территорий.

Организация, состав сил и средств звеньев для предупреждения и ликвидации чрезвычайных ситуаций, созданных в городских округах, а также порядок их деятельности определяются положениями о них, утверждаемыми в установленном порядке органами местного самоуправления.

Основу сил постоянной готовности звеньев для предупреждения и ликвидации чрезвычайных ситуаций составляют аварийно-спасательные службы, аварийно-спасательные формирования, иные службы и формирования, оснащенные специальной техникой, оборудованием, снаряжением, инструментом, материалами с учетом обеспечения проведения аварийно-спасательных и других неотложных работ в зоне чрезвычайной ситуации в течение не менее 3 суток.

Перечень сил постоянной готовности территориальной подсистемы утверждается Правительством края по согласованию с Министерством Российской Федерации по делам гражданской обороны, чрезвычайным ситуациям и ликвидации последствий стихийных бедствий.

Состав и структуру сил постоянной готовности определяют создающие их органы исполнительной власти края, органы местного самоуправления, организации и общественные объединения исходя из возложенных на них задач по предупреждению и ликвидации чрезвычайных ситуаций.

Координацию деятельности аварийно-спасательных служб и аварийно-спасательных формирований на территориях ЗАТО Железнодорожскосуществляют органы, специально уполномоченные на решение задач в области защиты населения и территорий от чрезвычайных ситуаций и гражданской обороны при органах местного самоуправления.

Общественные аварийно-спасательные формирования могут участвовать в соответствии с законодательством Российской Федерации в ликвидации чрезвычайных ситуаций и действуют под руководством соответствующих органов управления территориальной подсистемы.

Нормативы обеспеченности организации в границах ЗАТОЖелезнодорожск мероприятий по мобилизационной подготовке муниципальных предприятий и учреждений.

В обязанности Администрации ЗАТО г. Железнодорожсквходит разработка мобилизационных планов муниципальных предприятий и учреждений.

Муниципальные учреждения и предприятия обязаны предоставлять в соответствии с законодательством Российской Федерации здания, сооружения, коммуникации, земельные участки, транспортные и другие материальные средства в соответствии с планами мобилизации с возмещением государством понесенных ими убытков в порядке, определяемом Правительством Российской Федерации.

Нормативы обеспеченности организации в границах ЗАТО мероприятий по обеспечению безопасности людей на водных объектах, охране их жизни и здоровья.

Использование акватории водных объектов для рекреационных целей (отдых, туризм, спорт) или организованного отдыха детей, ветеранов, граждан пожилого возраста, инвалидов осуществляется на основании договоров водопользования и решений о предоставлении водного объекта в пользование.

Использование береговой полосы и водных объектов для купания и удовлетворения личных и бытовых нужд граждан осуществляется в соответствии с правилами использования водных объектов общего пользования, устанавливаемыми органами местного самоуправления.

При проектировании зоны рекреации водных объектов необходимо располагать на расстоянии не менее 500 метров выше по течению от мест выпуска сточных вод, не менее 250 метров выше и 1000 метров ниже портовых гидротехнических сооружений, пристаней, причалов, нефтеналивных приспособлений.

Организованные места рекреации водных объектов должны быть оборудованы спасательными станциями: 1 спасательная станция - на каждый организованный пляж.

В зонах рекреации водных объектов в период купального сезона организуется дежурный медицинский пункт для оказания медицинской помощи пострадавшим на воде.

Зоны рекреации водного объекта, должны быть радиофицированы, иметь телефонную связь и обеспечиваться городским транспортом.

Пляжи должны быть оборудованы матами высотой 8 - 10 метров для подъема сигналов.

Зоны рекреации водных объектов должны быть оборудованы информационными стендами с материалами по профилактике несчастных случаев на водных объектах, данными о температуре воды и воздуха.

Нормативы обеспеченности организации в границах ЗАТО осуществления в пределах, установленных водным законодательством Российской Федерации, полномочий собственника водных объектов, установления правил использования водных объектов общего пользования для личных и бытовых нужд и информирования населения об ограничении использования таких водных объектов.

Полномочия собственников водных объектов устанавливаются в соответствии с Водным кодексом Российской Федерации (ст. 24-27).

Водные объекты находятся в собственности Российской Федерации, за исключением прудов, обводненных карьеров, расположенных в границах земельного участка, принадлежащего на праве собственности субъекту Российской Федерации, муниципальному образованию, физическому лицу или юридическому лицу.

В рамках полномочий по осуществлению мер по охране водных объектов, в соответствии со статьей 65 Водного кодекса устанавливаются водоохранные и прибрежные защитные полосы водных объектов.

Собственниками водных объектов должны осуществляться меры по предотвращению негативного воздействия вод и ликвидации его последствий.

Собственники водных объектов осуществляют строительство сооружений инженерной защиты территории, необходимые для предупреждения чрезвычайных ситуаций и ликвидации последствий вызванных негативным воздействием вод.

Городские округа, являясь согласно ч.1 ст.7 Водного кодекса РФ участниками водных отношений, наделяются в отношении водных объектов, находящихся в муниципальной собственности, полномочиями, перечень которых установлен ст. 27 Водного кодекса РФ.

Так, к полномочиям органов местного самоуправления в отношении водных объектов, находящихся в собственности городских округов, относятся:

- 1) владение, пользование, распоряжение такими водными объектами;
- 2) осуществление мер по предотвращению негативного воздействия вод и ликвидации его последствий;
- 3) осуществление мер по охране таких водных объектов;
- 4) установление ставок платы за пользование такими водными объектами, порядка расчета и взимания этой платы.

Органы местного самоуправления ЗАТО Железнодорожскмогут устанавливать правила использования водных объектов общего пользования для личных и бытовых нужд находящихся в собственности ЗАТО Железнодорожск.

При разработке документов территориального планирования и документов по планировке территории необходимо предусматривать полосу земли вдоль береговой линии водного объекта общего пользования (береговая полоса) предназначенную для общего пользования. Ширина береговой полосы водных объектов общего пользования составляет 20 метров, за исключением береговой полосы каналов, а также рек и ручьев, протяженность которых от истока до устья не более чем 10 километров. Ширина береговой полосы каналов, а также рек и ручьев, протяженность которых от истока до устья не более чем 10 километров, составляет 5 метров.

На прилегающих к водным объектам территориях запрещается возведение сооружений прекращающих доступу граждан к водным объектам общего пользования, застройкой береговых полос, возведение в них хозяйственных построек и ограждений.

На водных объектах общего пользования могут быть запрещены забор (изъятие) водных ресурсов для целей питьевого и хозяйственно-бытового водоснабжения, купание, использование маломоторных судов, водных мотоциклов и других технических средств, предназначенных для отдыха на водных объектах, водопой, а также установлены иные запреты в случаях, предусмотренных законодательством Российской Федерации и законодательством Красноярского края.

Информация об ограничении водопользования на водных объектах общего пользования, устанавливаемом муниципальными правовыми актами, доводится до сведения населения через средства массовой информации, а также посредством установки специальных информационных знаков, стенов и щитов вдоль берегов водных объектов общего пользования.

Размещение информации о местах массового отдыха у воды, изготовление и установка в целях безопасности средств оповещения о запретах и ограничении водопользования на водных объектах общего пользования, предоставление экологической информации по вопросам использования и охраны водных объектов осуществляется органами местного самоуправления ЗАТО Железнодорожск в соответствии с функциональными обязанностями и полномочиями.

Нормативы организации в границах ЗАТО мероприятий по охране окружающей среды.

Нормативные показатели допустимых уровней воздействия на окружающую среду.Предельные значения допустимых уровней воздействия на среду и человека для различных функциональных зон устанавливаются в соответствии с параметрами, приведенными ниже (Таблица 67).

Таблица 67
Разрешенные параметры допустимых уровней воздействия на человека и условия проживания

Функциональная зона	Максимальный уровень звукового воздействия, дБА	Максимальный уровень загрязнения атмосферного воздуха (предельно допустимые концентрации (ПДК))	Максимальный уровень электромагнитного излучения от радиотехнических объектов (предельно допустимые уровни (ПДУ))	Загрязненность сточных вод
Жилые зоны: Индивидуальная жилищная застройка Многоэтажная застройка	70 70	1 ПДК 1 ПДК	1 ПДУ	Нормативно очищенные на локальных очистных сооружениях. Выпуск в коллектор с последующей очисткой на КОС.
Зоны здравоохранения: Территории размещения лечебно-профилактических организаций длительного пребывания больных и центров реабилитации Территории размещения лечебно-профилактических медицинских организаций, оказывающих медицинскую помощь в амбулаторных условиях, домов отдыха, пансионатов	60 60	0,8 ПДК 0,8 ПДК	1 ПДУ 1 ПДУ	Выпуск в коллектор с последующей очисткой на КОС. Выпуск в коллектор с последующей очисткой на КОС.
Производственные зоны	Нормируется по границе объединенной СЗЗ 70	Нормируется по границе объединенной СЗЗ 1 ПДК	Нормируется по границе объединенной СЗЗ 1 ПДУ	Нормативно очищенные стоки на локальных очистных сооружениях с самостоятельным или централизованным выпуском
Рекреационные зоны	60	0,8 ПДК	1 ПДУ	Нормативно очищенные на локальных очистных сооружениях с возможным самостоятельным выпуском

Примечание: Значение максимально допустимых уровней относятся к территориям, расположенным внутри зон. На границах зон должны обеспечиваться значения уровней воздействия, соответствующие меньшему значению их разрешенных в зонах по обе стороны границы.

Максимальные уровни звукового воздействия принимаются в соответствии с требованиями СН 2.2.4/2.1.8.562-96 «Шум на рабочих местах, в помещениях жилых, общественных зданий и на территории жилой застройки. Санитарные нормы».

Для достижения необходимого уровня звукового воздействия для территорий размещения лечебно-профилактических медицинских организаций, оказывающих медицинскую помощь в амбулаторных условиях, домов отдыха, пансионатов необходимо предусматривать шумозащитные мероприятия – установку звукопоглощающих экранов, организацию шумозащитного озеленения.

Максимальные уровни загрязнения атмосферного воздуха принимаются в соответствии с требованиями СанПиН 2.1.6.1032-01 «Гигиенические требования к обеспечению качества атмосферного воздуха населенных мест».

Максимальные уровни электромагнитного излучения от радиотехнических объектов принимаются в соответствии с требованиями СанПиН 2.1.8/2.2.4.1383-03 «Гигиенические требования к размещению и эксплуатации передающих радиотехнических объектов», СанПиН 2.1.8/2.2.4.1190-03 «Гигиенические требования к размещению и эксплуатации средств сухопутной подвижной радиосвязи».

Нормативные требования по обеспечению экологической безопасности и охране окружающей среды при размещении производственных объектов.

Площадки для размещения и расширения объектов, которые могут быть источниками вредного воздействия на здоровье населения и условия его проживания, выбираются с учетом аэроклиматической характеристики, рельефа местности, закономерностей распространения промышленных выбросов в атмосфере, а также потенциала загрязнения атмосферы. Запрещается проектирование и размещение объектов I-III класса вредности по классификации СанПиН 2.2.1/2.1.1.1200-03 «Санитарно-защитные зоны и санитарная классификация предприятий, сооружений и иных объектов», на территориях с уровнями загрязнения, превышающими установленные гигиенические нормативы.

Жилые зоны следует размещать с наветренной стороны (для ветров преобладающего направления) по отношению к производственным предприятиям, являющимся источниками загрязнения атмосферного воздуха, а также представляющим повышенную пожарную опасность. При градостроительном проектировании в условиях котловинности горного рельефа предприятия I-III класса вредности по классификации СанПиН 2.2.1/2.1.1.1200-03 следует размещать ниже жилых зон по рельефу с обязательным учётом розы ветров, и направлений потоков холодного и тёплого воздуха.

В соответствии с требованиями СНиП 2.07.01-89*, производственные предприятия с источниками загрязнения атмосферного воздуха вредными веществами, требующими после проведения технологических мероприятий устройств санитарно-защитных зон шириной более 500 м, не следует размещать в районах с преобладающими ветрами скоростью до 1 м/с, с длительными или часто повторяющимися штилами, инверсиями, туманами (за год более 30 - 40%, в течение зимы 50 - 60% дней). Места хранения и захоронения загрязняющих атмосферный воздух отходов производства и потребления должны быть согласованы с территориальными органами федерального органа исполнительной власти в области охраны окружающей среды и территориальными органами других федеральных органов исполнительной власти.

Производственные предприятия, требующие устройства грузовых причалов, пристаней и других портовых сооружений, следует размещать по течению реки ниже жилых, общественно-деловых и рекреационных зон на расстоянии не менее 200 м.Размещение производственных предприятий в прибрежных защитных полосах водоемов допускается по согласованию с органами по регулированию использования и охране вод в соответствии с законодательством только при необходимости по технологическим условиям непосредственного примыкания площадки предприятия к водоемам.

При размещении сельскохозяйственных предприятий на прибрежных участках водоемов и при отсутствии непосредственной связи предприятий с ними следует предусматривать незастроеной прибрежной полосе шириной не менее 40 м. Территории сельскохозяйственных предприятий расположенных на прибрежных участках водоемов необходимо оборудовать системами сбора и отведения поверхностных стоков.Склады минеральных удобрений и химических средств защиты растений следует располагать на расстоянии не менее 2 км от рыбохозяйственных водоемов. Сокращение расстояние возможно при условии согласования с органами, осуществляющими охрану рыбных запасов.

На стадии выбора мест для размещения промышленных производств, газоперекачивающих станций, трубопроводов необходимо учитывать потенциал загрязнения атмосферы. С учетом требований СанПиН 2.1.6.1032-01 «Гигиенические требования к обеспечению качества атмосферного воздуха населенных мест» устанавливаются показатели потенциала загрязнения атмосферы и определяются условия размещения и проектирования объектов, являющихся источниками загрязнения атмосферы.Условия размещения промышленных предприятий принимаются в соответствии с таблицей 68.

Таблица 68

Потенциал загрязнения атмосферы (ПЗА)	Способность атмосферы к самоочищению	Условия размещения промышленных предприятий
Высокий	Зона с низкой самоочищающейся способностью	Размещение предприятий, отнесенных в соответствии с санитарной классификацией к I и II классам опасности, на территориях с высоким и очень высоким ПЗА решается в индивидуальном порядке Главным государственным санитарным врачом Российской Федерации или его заместителем.
Очень высокий	Зона с очень низкой самоочищающейся способностью	Размещение предприятий, отнесенных в соответствии с санитарной классификацией к I и II классам вредности, на территориях с высоким и очень высоким ПЗА решается в индивидуальном порядке Главным государственным врачом Российской Федерации или его заместителем. Возможно размещение лишь малоотходных производств, с высокой степенью очистки выбросов.

Эксплуатацию водохранилищ и их нижних бьефов, используемых или намечаемых к использованию в качестве источников хозяйственно-питьевого и культурно-бытового водопользования, следует осуществлять с учетом санитарных правил проектирования, строительства и эксплуатации водохранилищ.

Регулирование микроклимата

При размещении новой или реконструкции существующей застройки на жилых территориях обеспечиваются нормы инсоляции, солнцезащита помещений жилых и общественных зданий и территорий, а также естественной освещенности помещений жилых и общественных зданий в соответствии с требованиями действующего законодательства.

В соответствии с СанПиН 2.2.1/2.1.1.1076-01 «Гигиенические требования к инсоляции и солнцезащите помещений жилых и общественных зданий и территорий», на территории Красноярского края нормативная продолжительность инсоляции устанавливается на определенные календарные периоды с учетом географической широты местности:

северная зона (севернее 58° с.ш.) - не менее 2,5 ч в день с 22 апреля по 22 августа;

центральная зона (южнее 58° с.ш.) - не менее 2 ч в день с 22 марта по 22 сентября.

Нормативные требования к размещению объектов капитального строительства в зонах с особыми условиями использования территории.

При разработке документов территориального планирования и документов по планировке территорий в пределах городских округов, необходимо отображение зон с особыми условиями использования территории в соответствии с действующим законодательством.

Зоны с особыми условиями использования территорий - охранные, санитарно-защитные зоны, зоны охраны объектов культурного наследия (памятников истории и культуры) народов Российской Федерации (далее - объекты культурного наследия), водоохранные зоны, зоны затопления и подтопления, зоны санитарной охраны источников питьевого и хозяйственно-бытового водоснабжения, зоны охраняемых объектов, иные зоны, устанавливаемые в соответствии с законодательством Российской Федерации.

Зоны с особыми условиями использования территорий образуются в целях обеспечения:

безопасности населения и создания необходимых условий для эксплуатации объектов промышленности, энергетики, транспортных и иных объектов;

условий охраны памятников природы, истории и культуры, археологических объектов, устойчивого функционирования естественных экологических систем, защиты природных комплексов и особо охраняемых природных территорий от негативного воздействия хозяйственной и иной деятельности.

Земельные участки, которые включены в состав таких зон, у правообладателей земельных участков, как правило, не изымаются, но в их границах может быть введен особый режим их использования, ограничивающий или запрещающий те виды деятельности, которые несовместимы с целями установления зон.

Зоны с особыми условиями использования территорий устанавливаются на землях, прилегающих к объектам, в отношении которых установлены такие зоны (объект, в отношении которого установлена зона, в состав зон не входит).

При размещении объектов капитального строительства необходимо учитывать установленные законодательством режимы ограничения строительства в зонах с особыми условиями использования территории.

Режимы ограничений и размеры санитарно-защитных зон для производственных предприятий, инженерных сетей и сооружений, санитарные разрывы для линейных транспортных сооружений устанавливаются в соответствии с требованиями СанПиН 2.2.1/2.1.1.1200-03 «Санитарно-защитные зоны и санитарная классификация предприятий, сооружений и иных объектов».

При подготовке документов территориального планирования и документации по планировке территорий учитываются СЗЗ промышленных объектов, причем вне зависимости от того, разрабатываются проекты СЗЗ эксплуатирующей организацией или нет. При отсутствии утвержденных уполномоченными законодательством органами граници СЗЗ за основу может быть взята санитарная классификация предприятий, установленных санитарными нормами и правилами.

Установление охранных зон особо охраняемых природных территорий, округов санитарной охраны, горно-санитарной охраны лечебно-оздоровительных мест-

ностей и курортов, осуществляются уполномоченными законодательством органами власти. В градостроительной документации отображаются утвержденные охран-ные зоны особо охраняемых природных территорий.

В составе округов санитарной и горно-санитарной охраны лечебно-оздоровительных местностей и курортов выделяются зоны с различным режимом охраны: первая зона, на территории которой запрещаются все виды хозяйственной деятельности, за исключением работ, связанных с исследованиями и использовани-ем природных лечебных ресурсов в лечебных и оздоровительных целях при условии применения экологически чистых и рациональных технологий; вторая зона, на территории которой запрещается размещение объектов и сооружений, не связанных непосредственно с созданием и развитием сферы куро-рного лечения и отдыха, а также проведение работ, загрязняющих окружающую природную среду, природные лечебные ресурсы и приводящих к их истощению; третья зона, на территории которой вводятся ограничения на размещение промышленных и сельскохозяйственных организаций и сооружений, а также на осу-ществление хозяйственной деятельности, сопровождающейся загрязнением окружающей природной среды, природных лечебных ресурсов и их истощением. Шумовые зоны аэропортов и других объектов воздушного транспорта устанавливаются на основании проекта таких зон, разрабатываемого правообладате-лем объекта, для которого необходимо установления зоны. В градостроительной документации отображаются границы шумовых зон, утвержденные уполномо-ченными законодательством органами власти.

Водоохраные зоны водных объектов и режимы ограничений для них устанавливаются, в соответствии с Водным кодексом РФ. В границах водоохранных зон запрещаются: 1) использование сточных вод для удобрения почв; 2) размещение кладбищ, скотомогильников, мест захоронения отходов производства и потребления, химических, взрывчатых, токсичных, отравляющих и ядо-витых веществ, пунктов захоронения радиоактивных отходов; 3) осуществление авиационных мер по борьбе с вредителями и болезнями растений; 4) движение и стоянка транспортных средств (кроме специальных транспортных средств), за исключением их движения по дорогам и стоянки на дорогах и в специально оборудованных местах, имеющих твердое покрытие. 5) размещение автозаправочных станций, складов горюче-смазочных материалов (за исключением случаев, если автозаправочные станции, склады горюче-смазочных материалов размещены на территориях портов, судостроительных и судоремонтных организаций, инфраструктуры внутренних водных путей при усло-вии соблюдения требований законодательства в области охраны окружающей среды), станций технического обслуживания, используемых для технического осмо-тра и ремонта транспортных средств, осуществление мойки транспортных средств; 6) размещение специализированных хранилищ пестицидов и агрохимикатов, применение пестицидов и агрохимикатов; 7) сброс сточных, в том числе дренажных, вод; 8) разведка и добыча общераспространенных полезных ископаемых (за исключением случаев, если разведка и добыча общераспространенных полезных ис-копаемых осуществляются пользователями недр, осуществляющими разведку и добычу иных видов полезных ископаемых, в границах предоставленных им в со-ответствии с законодательством Российской Федерации о недрах горных отводов и (или) геологических отводов на основании утвержденного технического проекта в соответствии со статьей 19.1 Закона Российской Федерации от 21 февраля 1992 года N 2395-1 "О недрах").

В границах водоохранных зон допускаются проектирование, строительство, реконструкция, ввод в эксплуатацию, эксплуатация хозяйственных и иных объек-тов при условии оборудования таких объектов сооружениями, обеспечивающими охрану водных объектов от загрязнения, засорения, заиления и истощения вод в соответствии с водным законодательством и законодательством в области охраны окружающей среды. Выбор типа сооружения, обеспечивающего охрану водного объекта от загрязнения, засорения, заиления и истощения вод, осуществляется с учетом необходимости соблюдения установленных в соответствии с законода-тельством в области охраны окружающей среды нормативов допустимых сбросов загрязняющих веществ, иных веществ и микроорганизмов.

Под сооружениями, обеспечивающими охрану водных объектов от загрязнения, засорения, заиления и истощения вод, понимаются: 1) централизованные системы водоотведения (канализации), централизованные ливневые системы водоотведения; 2) сооружения и системы для отведения (сброса) сточных вод в централизованные системы водоотведения (в том числе дождевых, талых, инфильтрационных, поливомоечных и дренажных вод), если они предназначены для приема таких вод; 3) локальные очистные сооружения для очистки сточных вод (в том числе дождевых, талых, инфильтрационных, поливомоечных и дренажных вод), обеспечива-ющие их очистку исходя из нормативов, установленных в соответствии с требованиями законодательства в области охраны окружающей среды; 4) сооружения для сбора отходов производства и потребления, а также сооружения и системы для отведения (сброса) сточных вод (в том числе дождевых, та-лых, инфильтрационных, поливомоечных и дренажных вод) в приемники, изготовленные из водонепроницаемых материалов. В отношении территорий садоводческих, огороднических или дачных некоммерческих объединений граждан, размещенных в границах водоохранных зон и не оборудованных сооружениями для очистки сточных вод, до момента их оборудования такими сооружениями и (или) подключения к системам, допускается при-менение приемников, изготовленных из водонепроницаемых материалов, предотвращающих поступление загрязняющих веществ, иных веществ и микроorganiz-мов в окружающую среду.

В границах прибрежных защитных полос наряду с установленными ограничениями для водоохранных зон, также запрещаются: 1) распашка земель; 2) размещение отвалов размываемых грунтов; 3) выпас сельскохозяйственных животных и организация для них летних лагерей, ванн. Зоны санитарной охраны источников питьевого водоснабжения и режимы ограничений в данных зонах устанавливаются в соответствии с СанПиН 2.1.4.1110-02 «Зоны санитарной охраны источников водоснабжения и водопроводов питьевого назначения».

Для установления границ второго и третьего поясов зон санитарной охраны правообладателем объекта разрабатывается проект, определяющий границы по-ясов на местности и проведение мероприятий предусмотренных СанПиН 2.1.4.1110-02.

В первом поясе зоны санитарной охраны подземных источников водоснабжения не допускается посадка высокоствольных деревьев, все виды строительства, не имеющие непосредственного отношения к эксплуатации, реконструкции и расширению водопроводных сооружений, в том числе прокладка трубопроводов раз-личного назначения, размещение жилых и хозяйственно - бытовых зданий, проживание людей, применение ядохимикатов и удобрений. В пределах второго пояса ЗСО подземных источников водоснабжения не допускается: размещение кладбищ, скотомогильников, полей асенизации, полей фильтрации, навозохранилищ, силосных траншей, животноводческих и птицеводческих предприятий и других объектов, обуславливающих опасность микробного загрязнения подземных вод; применение удобрений и ядохимикатов; рубка леса главного пользования и реконструкции.

В первом поясе зоны санитарной охраны подземных источников водоснабжения необходимо выполнение мероприятий по санитарному благоустройству территории населенных пунктов и других объектов (оборудование канализаций, устройство водонепроницаемых выгребов, организация отвода поверхностного стока и др.). В пределах второго и третьего пояса ЗСО подземных источников водоснабжения не допускается размещение складов горюче - смазочных материалов, ядо-химикатов и минеральных удобрений, накопителей промстоков, шламохранилищ и других объектов, обуславливающих опасность химического загрязнения под-земных вод.

Размещение таких объектов допускается в пределах третьего пояса ЗСО только при использовании защитных подземных вод, при условии выполнения спе-циальных мероприятий по защите водозащитного горизонта от загрязнения при наличии санитарно - эпидемиологического заключения центра государственного са-нитарно - эпидемиологического надзора, выданного с учетом заключения органов геологического контроля.

На территории первого пояса ЗСО поверхностного источника водоснабжения не допускается посадка высокоствольных деревьев, все виды строительства, не имеющие непосредственного отношения к эксплуатации, реконструкции и расширению водопроводных сооружений, в том числе прокладка трубопроводов различ-ного назначения, размещение жилых и хозяйственно - бытовых зданий, проживание людей, применение ядохимикатов и удобрений.

На территории второго пояса ЗСО поверхностного источника водоснабжения запрещается размещение складов горюче - смазочных материалов, ядохимикатов и минеральных удобрений, накопителей промстоков, шламохранилищ и других объектов, обуславливающих опасность химического загрязнения подземных вод. В пределах второго пояса ЗСО поверхностных источников водоснабжения не допускается: размещение кладбищ, скотомогильников, полей асенизации, полей фильтрации, навозохранилищ, силосных траншей, животноводческих и птицеводческих предприятий и других объектов, обуславливающих опасность микробного загрязнения подземных вод; применение удобрений и ядохимикатов; рубка леса главного пользования и реконструкции.

В пределах второго пояса ЗСО поверхностных источников водоснабжения не допускается расположение стойбищ и выпаса скота, а также всякое другое ис-пользование водоема и земельных участков, лесных угодий в пределах прибрежной полосы шириной не менее 500 м, которое может привести к ухудшению каче-ства или уменьшению количества воды источника водоснабжения.

В пределах второго пояса ЗСО поверхностных источников водоснабжения необходимо выполнение мероприятий по санитарному благоустройству территории населенных пунктов и других объектов (оборудование канализаций, устройство водонепроницаемых выгребов, организация отвода поверхностного стока и др.). Использование источников водоснабжения в пределах второго пояса ЗСО для купания, туризма, водного спорта и рыбной ловли допускается в установленных местах при условии соблюдения гигиенических требований к охране поверхностных вод, а также гигиенических требований к зонам рекреации водных объектов.

В пределах второго и третьего поясов ЗСО поверхностных источников водоснабжения все работы, в том числе добыча песка, гравия, двуугольбителные в пре-делах акватории ЗСО допускаются по согласованию с центром государственного санитарно - эпидемиологического надзора лишь при обосновании гидрологиче-скими расчетами отсутствия ухудшения качества воды в створе водозабора.

В пределах санитарно - защитной полосы водоводов должны отсутствовать источники загрязнения почвы и грунтовых вод. Не допускается прокладка водоводов по территории свалок, полей асенизации, полей фильтрации, полей орошения, кладбищ, скотомогильников, а также про-кладки магистралей водоводов по территории промышленных и сельскохозяйственных предприятий.

Нормативные требования к застройке территорий месторождений полезных ископаемых. При градостроительном проектировании в ЗАТО Железногорск, промышленных комплексов и других объектов в соответствии со статьей 25 Закона Российской Федерации от 21.02.1992 № 2395-1 "О недрах"необходимо получение заключения федерального органа управления государственным фондом недр или его тер-риториального органа об отсутствии полезных ископаемых в недрах под земельным участком намечаемой застройки.

Заключение об отсутствии полезных ископаемых в недрах под участком предстоящей застройки на территории Красноярского края уполномочен выдывать Де-партамент по недропользованию по Центрально-Сибирскому округу (Центрсибнедра).

Территории месторождений полезных ископаемых застройке не подлежит. Застройка площадей залегания полезных ископаемых, а также размещение в ме-стах их залегания подземных сооружений допускается с разрешения органов управления Государственным фондом недр и органов Федерального горного и про-мышленного надзора России в установленном им порядке только при условии обеспечения возможности извлечения полезных ископаемых или доказанности экономической целесообразности застройки.

Нормативные требования к охране объектов культурного наследия при градостроительном проектировании. Границы территорий объектов культурного наследия отображаются в документах генерального плана ЗАТО Железногорск, правил застройки и землепользо-вания ЗАТО Железногорск, документации по планировке территории, на основании ранее утвержденных в соответствии с законодательством документов.

Основными источниками информации об объектах культурного наследия и их территориях, а также о зонах охраны объектов культурного наследия являются све-дения, содержащиеся в едином государственном реестре объектов культурного наследия (памятников истории и культуры) народов Российской Федерации.

Границы зон охраны объекта культурного наследия согласно действующему федеральному законодательству утверждаются на основании проекта зон охраны объекта культурного наследия. Проекты зон охраны в обязательном порядке проходят историко-культурную экспертизу и утверждаются уполномоченным органом государственной власти Красноярского края в порядке, установленном Законом от 23.04.2009 № 6-3166 «Об объектах культурного наследия (памятниках истории и культуры) народов Российской Федерации, расположенных на территории Красноярского края».

Обращение границ зон охраны объектов культурного наследия в составе графических материалов документов территориального планирования и документа-ции по планировке территории возможно только на основе утвержденных уполномоченными органами проектов зон охраны объектов культурного наследия.

Градостроительная, хозяйственная и иная деятельность в исторических поселениях должна осуществляться при условии обеспечения сохранности объектов культурного наследия, включенных в реестр, выявленных объектов культурного наследия, предмета охраны исторического поселения.

Подготовка документов генерального плана, правил землепользования и застройки, документации по планировке территории в границах исторического по-селения или части его территории осуществляется на основе соответствующих историко-культурного опорного плана и проекта зон охраны объектов культурного на-следия исторического поселения регионального значения, согласованных с государственным органом охраны объектов культурного наследия края.Докумен-ты по планировке территории, разрабатываемые для исторического поселения регионального значения, и градостроительные регламенты, устанавливаемые в пределах территорий объектов культурного наследия и их зон охраны, подлежат обязательному согласованию с государственным органом охраны объектов ку-льтурного наследия края.

В соответствии требованиями Федерального закона от 25.06.2002 №73-ФЗ «Об объектах культурного наследия (памятниках истории и культуры) народов Рос-сийской Федерации» проектирование и проведение землеустроительных, земляных, строительных, мелiorативных, хозяйственных и иных работ на территории па-мятника или ансамбля запрещаются, за исключением работ по сохранению данного памятника или ансамбля и (или) их территорий, а также хозяйственной дея-тельности, не нарушающей целостности памятника или ансамбля и не создающей угрозы их повреждения, разрушения или уничтожения.

В случае обнаружения на территории, подлежащей хозяйственному освоению, объектов, обладающих признаками объекта культурного наследия, в проекты проведения землеустроительных, земляных, строительных, мелiorативных, хозяйственных и иных работ должны быть внесены разделы об обеспечении сохран-ности обнаруженных объектов до включения данных объектов в единый государственный реестр объектов культурного наследия Российской Федерации, а дей-ствие положений землеустроительной, градостроительной и проектной документации, градостроительных регламентов на данной территории приостанавливает-ся до внесения соответствующих изменений.

В случае расположения на территории, подлежащей хозяйственному освоению, объектов культурного наследия, включенных в реестр, и выявленных объек-тов культурного наследия землеустроительные, земляные, строительные, мелiorативные, хозяйственные и иные работы на территориях, непосредственно свя-занных с земельными участками в границах территории указанных объектов, проводятся при наличии в проектах проведения таких работ разделов об обеспече-нии сохранности данных объектов культурного наследия или выявленных объектов культурного наследия, получивших положительные заключения экспертизы про-ектной документации.

Нормативы обеспеченности в границах ЗАТОЖелезногорск создания, развития и обеспечения охраны лечебно-оздоровительных местностей и курортов мест-ного значения. Нормативные требования к организации и размещению в границах ЗАТО Железногорск лечебно-оздоровительных местностей и курортов местного значе-ния

Санаторно-курортные организации длительного отдыха должны размещаться на территориях с доступными уровнями шума. Детские оздоровительные образовательные организации санаторного типа должны быть изолированы от санаторно-курортных учреждений для взрослых с от-делением их полосой зеленых насаждений шириной не менее 100 м.

Размещение в курортных зонах промышленных и коммунально-складских объектов, жилой застройки и общественных зданий, не связанных с обслуживани-ем лежащих и отдыхающих запрещается. Движение транзитных транспортных потоков в пределах курортных зон запрещается.

Размещение жилой застройки для расселения обслуживающего персонала санаторно-курортных и оздоровительных организаций следует предусматривать вне курортной зоны, при условии обеспечения затрат времени на передвижение до мест работы в пределах 30 мин.

Однорядные и близкие по профилю санаторно-курортные и оздоровительные организации, размещаемые в пределах курортных зон, как правило, следует объ-единять в комплексы, обеспечивая централизацию медицинского, культурно-бытового и хозяйственного обслуживания в единое архитектурно-пространственное решение.

Размеры озеленённых территорий общего пользования курортных зон в санаторно-курортных и оздоровительных организациях. Размеры озелененных территорий общего пользования в санаторно-курортных и оздоровительных организациях должны составлять не менее 100 м2 на одно место.

Уровень обеспеченности ЗАТО Железногорск лечебно-оздоровительными местностями и курортами местного значения

Нормативы обеспеченности населения лечебно-оздоровительными местностями и курортами местного значения устанавливается заданием на проектирова-ние.

Размеры земельных участков лечебно-оздоровительных местностей и курортов местного значения

Нормативы размеров земельных участков лечебно-оздоровительных местностей и курортов местного значения приняты в соответствии со СНиП 2.07.01-89* «Градостроительство. Планировка и застройка городских и сельских поселений»:

для санаториев (без туберкулезных) – 125-150 кв. м на 1 место; для санаториев для родителей с детьми и детские санатории (без туберкулезных) –145-170 кв. м на 1 место; для санаториев-профилакториев – 70-100 кв. м на 1 место; для санаторных детских лагерей – 200 кв. м на 1 место. Расстояние от границ земельных участков вновь проектируемых санаторно-курортных и оздоровительных организаций Расстояние от границ земельных участков, вновь проектируемых санаторно-курортных и оздоровительных организаций приняты в соответствии со СНиП 2.07.01-89* «Градостроительство. Планировка и застройка городских и сельских поселений»: до жилой застройки, учреждений коммунального хозяйства и складов – не менее 500 м (в условиях реконструкции не менее 100 м). до автомобильных дорог категорий: I, II, III– не менее 500 м; IV – не менее 200 м. до садоводческих товариществ – не менее 300 м. Размеры территорий пляжей, размещаемых в курортных зонах Нормативы размеров пляжей размещаемых в курортных зонах приняты в соответствии со СНиП 2.07.01-89* «Градостроительство. Планировка и застройка го-родских и сельских поселений»:

Размеры территорий речных и озерных пляжей, размещаемых в курортных зонах – не менее 8 мI на одного посетителя. Размеры территорий речных и озерных пляжей (для детей) размещаемых в курортных зонах – не менее 4 мI на одного посетителя. Размеры речных и озерных пляжей, размещаемых на землях, пригодных для сельскохозяйственного использования Размеры речных и озерных пляжей, размещаемых на землях, пригодных для сельскохозяйственного использования составляют 5 мI на одного посетителя. Размеры территории специализированных лечебных пляжей для лежащихся с ограниченной подвижностью составляют 8-12 мI на одного посетителя. Размеры территории специализированных лечебных пляжей для лежащихся с ограниченной подвижностью составляют 8-12 мI на одного посетителя. Коэффициенты одновременной загрузки пляжей для расчета численности единовременных посетителей на пляжах Коэффициенты одновременной загрузки пляжей для расчета численности единовременных посетителей на пляжах составляют: для пляжей санаториев: 0,6–0,8; для пляжей отдыхающих без павукоев: 0,5. Нормативы обеспеченности в границах ЗАТО объектами для массового отдыха населения Требования к размещению объектов для массового отдыха населения. Объекты массового отдыха следует размещать на расстоянии от санаториев, детских оздоровительных лагерей, детских оздоровительных образовательных органи-заций санаторного типа, садоводческих товариществ, автомобильных дорог общей сети и железных дорог не менее 500 м, а от домов отдыха – не менее 300 м. Требования к размещению зоны отдыха в условиях котловинности горного рельефа. Зоны отдыха необходимо размещать выше промышленных предприятий по рельефу, с наветренной стороны по отношению к промышленным предприятиям и ближе к окраинной части котловинны.

Нормативы транспортной доступности зон массового кратковременного отдыха. Размещение зон массового кратковременного отдыха следует предусматривать с учетом доступности этих зон на общественном транспорте не более 1,5 ч. Размеры территорий зон отдыха.

Размеры территорий зон отдыха принимаются в соответствии со СНиП 2.07.01-89* «Градостроительство. Планировка и застройка городских и сельских по-селений»:

не менее 500 мI на одного посетителя, в зависимости от устойчивости выбранного ландшафта к рекреационным нагрузкам, в том числе интенсивно использо-емая ее часть для активных видов отдыха должна составлять не менее 100 мI на одного посетителя.

Размеры территорий пляжей, размещаемых в зонах отдыха. Размеры территорий речных и озерных пляжей – не менее 8 мI на одного посетителя. Размеры территорий речных и озерных пляжей (для детей) – не менее 4 мI на одного посетителя. Размеры речных и озерных пляжей, размещаемых на землях, пригодных для сельскохозяйственного использования. Размеры речных и озерных пляжей, размещаемых на землях, пригодных для сельскохозяйственного использования составляют 5 мI на одного посетителя. Коэффициенты одновременной загрузки пляжей для расчета численности единовременных посетителей на пляжах.

Пляжи организаций отдыха и туризма: 0,7–0,9. Пляжи детских оздоровительных лагерей: 0,5–1,0. Пляжи общего пользования для местного населения: 0,2.

Требования к составу и содержанию градостроительной документации ЗАТО Железногорск Красноярского края 1. Общие требования к составу и содержанию генерального плана 1.1. Генеральный план– документ территориального планирования, определяющий стратегию градостроительного развития ЗАТО Железногорск.

1.2. Целью разработки генерального плана (внесения изменений в генеральный план) является создание действенного инструмента управления развитием территории в соответствии с федеральным законодательством и законодательством субъекта Российской Федерации. Положения генеральных планов являют-ся основой для комплексного решения вопросов организации планировочной структуры; территориального, инфраструктурного и социально-экономического раз-вития территорий; разработки правил землепользования и застройки, устанавливающих правовой режим использования территориальных зон; определения зон инвестиционного развития.

1.3. Основные задачи генерального плана: выявление проблем градостроительного развития территории ЗАТО Железногорски внесение изменений в действующий генеральный план, обеспечиваю-щих решение этих проблем на основе анализа параметров муниципальной среды, существующих ресурсов жизнеобеспечения, а также отдельных принятых гра-достроительных решений;

разработка разделов генерального плана (не разрабатываемых ранее): перечень мероприятий по реализации генерального плана, программа инвестицион-ного освоения территории; создание электронного генерального плана на основе новейших компьютерных технологий и программного обеспечения, а также с учётом требований к фор-мированию ресурсов ИСОГД.

1.4. Генеральные планы разрабатываются в границах населенных пунктов, входящих в состав ЗАТО Железногорск. 1.5. При разработке генерального плана учитываются:

особенности территории, в том числе численность населения, отраслевая специализация его производственного комплекса; значение территории в системе расселения и административно-территориальном устройстве субъекта Российской Федерации, страны в целом; особенности существующих типов жилой застройки, а также наиболее востребованных на период разработки генерального плана; состояние инженерной и транспортной инфраструктур, направления их модернизации;

природно-ресурсный потенциал; природно-климатические, национальные и иные особенности. 1.6. Содержание генеральных планов определено ст. 23 Градостроительного кодекса Российской Федерации. Проект генерального плана содержит основную часть, подлежащую утверждению, и материалы по обоснованию проектных решений.

1.7. Основная часть проекта генерального плана включает в себя положение о территориальном планировании и графические материалы в виде следую-щих карт:

карта планируемого размещения объектов местного значения; карта границ населенных пунктов (в том числе границ образуемых населенных пунктов), входящих в состав ЗАТО; карта функциональных зон.

1.8. На картах соответственно отображаются: планируемые для размещения объекты местного значения, относящиеся к следующим областям:

а) электро-, тепло-, газо- и водоснабжение населения, водоотведение; б) автомобильные дороги местного значения; в) физическая культура и массовый спорт, образование, здравоохранение, утилизация и переработка бытовых и промышленных отходов; г) иные области в связи с решением вопросов местного значения;

границы населенных пунктов (в том числе границы образуемых населенных пунктов), входящих в состав ЗАТО Железногорск; границы и описание функциональных зон с указанием планируемых для размещения в них объектов федерального значения, объектов регионального значе-ния, объектов местного значения (за исключением линейных объектов) и местоположения линейных объектов федерального значения, линейных объектов регио-нального значения, линейных объектов местного значения.

1.9. Положение о территориальном планировании, содержащееся в генеральном плане, включает в себя: сведения о видах, назначении и наименованиях планируемых для размещения объектов местного значения ЗАТО Железногорск, их основные характеристики, их местоположение (для объектов местного значения, не являющихся линейными объектами, указываются функциональные зоны), а также характеристики зон с особыми условиями использования территорий в случае, если установление таких зон требуется в связи с размещением данных объектов;

параметры функциональных зон, а также сведения о планируемых для размещения в них объектах федерального значения, объектах регионального значения, объектах местного значения, за исключением линейных объектов.

1.10. В целях утверждения генеральных планов осуществляется подготовка соответствующих материалов по обоснованию их проектов в текстовой форме и в виде карт.

1.11. Материалы по обоснованию проектов генеральных планов в текстовой форме оформляются в виде пояснительной записки, включающей в себя: сведения о планах и программах комплексного социально-экономического развития муниципального образования (при их наличии), для реализации которых осуществляется создание объектов местного значения ЗАТО Железногорск;

обоснование выбранного варианта размещения объектов местного значения ЗАТО Железногорск на основе анализа использования территорий, возможных на-правлений развития этих территорий и прогнозируемых ограничений их использования;

оценку возможного влияния планируемых для размещения объектов местного значения ЗАТО Железногорска комплексное развитие этих территорий; утвержденные документами территориального планирования Российской Федерации, документами территориального планирования субъекта Российской Фе-дерации сведения о видах, назначении и наименованиях планируемых для размещения на территориях городских округов объектов федерального значения, объ-ектов регионального значения, их основные характеристики, местоположение, характеристики зон с особыми условиями использования территорий в случае, если установление таких зон требуется в связи с размещением данных объектов, реквизиты указанных документов территориального планирования, а также обоснов-ание выбранного варианта размещения данных объектов на основе анализа использования этих территорий, возможных направлений их развития и прогнози-руемых ограничений их использования;

реквизиты документов об образовании особо охраняемых природных территорий федерального, регионального и местного значений, расположенных в гра-ницах городского округа;

перечень и характеристику основных факторов риска возникновения чрезвычайных ситуаций природного и техногенного характера; перечень земельных участков, которые включаются в границы населенных пунктов, входящих в состав ЗАТО Железногорск или исключаются из их границ, с указанием категорий земель, к которым планируется отнести эти земельные участки, и целей их планируемого использования.

1.12. В пояснительную записку материалов по обоснованию проекта генерального плана включаются в том числе: технико-экономические показатели планируемого развития территории (в части, касающейся оценки возможного влияния планируемых для размещения объ-ектов местного значения на комплексное развитие территории). Технико-экономические показатели генерального плана приводятся на исходный год его подго-товки и на расчетный срок утверждения генерального плана;

положения об организационном и нормативно-правовом обеспечении реализации генерального плана (предложения по резервированию земель и изъятию зе-мельных участков для муниципальных нужд, рекомендации по разработке правил землепользования и застройки, документации по планировке территории); отчет об оценке потенциальной экономической эффективности решений проекта внесения изменений в генеральный план.

1.13. Оценка потенциальной экономической эффективности решений проекта внесения изменений в генеральный план выполняется в целях формирования оптимального варианта функционального зонирования территории и обоснования варианта размещения объектов местного значения.

1.14. Оценка потенциальной экономической эффективности решений проекта внесения изменений в генеральный план должна обеспечить формирование ре-шений генерального плана, обеспечивающих высокие показатели потенциальной рентабельности проектов по строительству объектов при соблюдении всех об-щественных, муниципальных и государственных интересов.

1.15. Оценка потенциальной экономической эффективности решений проекта внесения изменений в генеральный план осуществляется с помощью методов математического моделирования, позволяющих оценить зависимость градостроительной ценности территории от принимаемых в генеральном плане простран-ственных решений.

1.16. На картах в составе материалов по обоснованию проектов генеральных планов отображаются: границы территории ЗАТО Железногорск; границы существующих населенных пунктов, входящих в состав ЗАТО Железногорск;

местоположение существующих и строящихся объектов местного значения; особые экономические зоны;

особо охраняемые природные территории федерального, регионального, местного значения; территории объектов культурного наследия;

зоны с особыми условиями использования территорий; территории, подверженные риску возникновения чрезвычайных ситуаций природного и техногенного характера;

иные объекты, иные территории и (или) зоны, которые оказали влияние на установление функциональных зон и (или) планируемое размещение объектов мест-ного значения или объектов федерального значения, объектов регионального значения, объектов местного значения муниципального района.

1.17. Графические материалы по обоснованию решений генерального плана в границах муниципального образования разрабатываются в масштабах М 1: 25 000; М 1: 10 000; М 1: 5 000 в зависимости от численности населения, площади территории муниципального образования, уровня развития муниципальной ин-фраструктуры.

Графические материалы по обоснованию решений генерального плана в границах населенного пункта разрабатываются в масштабах М 1: 10 000; М 1: 5000; М 1: 2 000, в зависимости от численности населения населенного пункта, площади его территории и интенсивности его градостроительного освоения.

Масштабы и содержание схем могут уточняться заказчиком в задании на разработку генерального плана, а также разработчиком в процессе проектирования при условии согласования с заказчиком.

1.18. Первоочередные градостроительные мероприятия по реализации генерального плана осуществляются путем выполнения мероприятий, которые предусмо-трены программами, утвержденными администрацией ЗАТО г. Железногорска реализуемыми за счет средств местного бюджета, или нормативными правовыми акта-ми администрации ЗАТО г. Железногорск, или в установленном администрацией, порядке решениями главных распорядителей средств местного бюджета, програм-мами комплексного развития систем коммунальной инфраструктуры и (при наличии) инвестиционными программами организаций коммунального комплекса.

2. Требования к составу и содержанию правил землепользования и застройки 2.1. Правила землепользования и застройки определяются как документ градостроительного зонирования, который утверждает нормативным правовым ак-том органа местного самоуправления, и в котором устанавливаются территориальные зоны, градостроительные регламенты, порядок применения такого докумен-та и порядок внесения в него изменений. Основанием для разработки правил землепользования и застройки ЗАТО Железногорскявляется решение Главы мест-ной администрации о подготовке правил землепользования и застройки ЗАТО Железногорск.

2.2. Целями разработки правил землепользования и застройки являются: создание условий для устойчивого развития территорий, сохранения окружающей среды и объектов культурного наследия; создание условий для планировки территорий; обеспечение прав и законных интересов физических и юридических лиц, в том числе правообладателей земельных участков и объектов капитального стро-ительства;

создание условий для привлечения инвестиций, в том числе путем предоставления возможности выбора наиболее эффективных видов разрешенного исполь-

зования земельных участков и объектов капитального строительства.

2.3. Задачами разработки правил землепользования и застройки являются:

градоостроительное зонирование;

определение видов разрешенного использования земельных участков и объектов капитального строительства;

определение предельных (минимальных и (или) максимальных) размеров земельных участков и предельных параметров разрешенного строительства, рекон-
струкции объектов капитального строительства;

определение ограничений использования земельных участков и объектов капитального строительства, устанавливаемых в соответствии с законодательством Российской Федерации.

2.4. Состав правил землепользования и застройки должен соответствовать ст. 30 Градостроительного кодекса Российской Федерации и включать:

порядок применения правил землепользования и застройки и внесения изменений в указанные правила;

карту градоостроительного зонирования;

градоостроительные регламенты.

2.5. Порядок применения правил землепользования и застройки и внесения в них изменений включает в себя положения:

о регулировании землепользования и застройки органами местного самоуправления;

об изменении видов разрешенного использования земельных участков и объектов капитального строительства физическими и юридическими лицами;

о подготовке документации по планировке территории органами местного самоуправления;

о проведении публичных слушаний по вопросам землепользования и застройки;

о внесении изменений в правила землепользования и застройки;

о регулировании иных вопросов землепользования и застройки.

2.6. На карте градоостроительного зонирования устанавливаются границы территориальных зон. Градостроительное зонирование представляет собой процесс и резуль-
тат подразделения территорий в границах в зависимости от их функционального использования на зоны, для каждой из которых определяется градоостроительный регла-
мент, устанавливающий виды и параметры разрешенного градоостроительного использования земельных участков и объектов капитального строительства в пределах тер-
риториальной зоны. Границы территориальных зон должны отвечать требованию принадлежности каждого земельного участка только к одной территориальной зоне. Фор-
мирование одного земельного участка из нескольких земельных участков, расположенных в различных территориальных зонах, не допускается. Территориальные зоны, как
правило, не устанавливаются применительно к одному земельному участку.

2.7. На карте градоостроительного зонирования в обязательном порядке отображаются границы зон с особыми условиями использования территорий, границы терри-
торий объектов культурного наследия. Границы указанных зон могут отображаться на отдельных картах.

2.8. В градоостроительном регламенте в отношении земельных участков и объектов капитального строительства, расположенных в пределах соответствующей терри-
ториальной зоны, указываются:

виды разрешенного использования земельных участков и объектов капитального строительства;

предельные (минимальные и (или) максимальные) размеры земельных участков и предельные параметры разрешенного строительства, реконструкции объектов ка-
питального строительства;

ограничения использования земельных участков и объектов капитального строительства, устанавливаемые в соответствии с законодательством Российской Федера-
ции.

2.9. При градоостроительном зонировании в правилах землепользования и застройки применительно к каждой территориальной зоне устанавливаются виды разрешен-
ного использования земельных участков и объектов капитального строительства.

Согласно ст. 37 Градостроительного кодекса Российской Федерации разрешенное использование земельных участков и объектов капитального строительства может
быть следующих видов:

основные виды разрешенного использования;

условно разрешенные виды использования;

вспомогательные виды разрешенного использования, допустимые только в качестве дополнительных по отношению к основным видам разрешенного использования и
условно разрешенным видам использования и осуществляемые совместно с ними.

2.10. Предельные (минимальные и (или) максимальные) размеры земельных участков и предельные параметры разрешенного строительства, реконструкции объектов
капитального строительства могут включать в себя:

1) предельные (минимальные и (или) максимальные) размеры земельных участков, в том числе их площадь;

2) минимальные отступы от границ земельных участков в целях определения мест допустимого размещения зданий, строений, сооружений, за пределами которых за-
прещено строительство зданий, строений, сооружений;

3) предельное количество этажей или предельную высоту зданий, строений, сооружений;

4) максимальный процент застройки или предельную площадь земельного участка, определяемый как отношение суммарной площади земельного участка, которая может быть за-
строена, ко всей площади земельного участка;

5) иные показатели.

2.11. При разработке правил землепользования и застройки должна быть использована ранее утвержденная градоостроительная документация:

Схемы территориального планирования Российской Федерации (при наличии);

Схемы территориального планирования субъекта Российской Федерации (при наличии);

Схемы территориального планирования муниципального района (при наличии);

Генеральный план;

Документация по планировке территорий;

Правила землепользования и застройки (при наличии ранее утвержденных).

2.12. Для подготовки карты градоостроительного зонирования рекомендуется использовать:

карты (планы), представляющие собой ортофотопланы местности масштаба 1:5000 и крупнее, соответствующие следующим требованиям:

созданные на основе мультиспектральных данных дистанционного зондирования Земли с разрешающей способностью 0,5 м (космическая съемка, аэрофотосъемка);

созданные в картографической проекции, а также в местной системе координат, определенной для кадастрового округа;

цифровые топографические карты и планы, соответствующие следующим требованиям:

сформированные в векторной форме;

созданные в местной системе координат, определенной для кадастрового округа;

кадастровые планы территории, предоставленные органами кадастрового учета по запросам органов местного самоуправления.

2.13. Для обеспечения прав и законных интересов физических и юридических лиц, в том числе правообладателей земельных участков и объектов капитального строи-
тельства, при разработке правил землепользования и застройки ЗАТО Железнодорожнонеобходимо учитывать положения:

градоостроительных планов земельных участков;

архитектурно-планировочных заданий, выданных по инициативе застройщика или заказчика;

разрешений на строительство, реконструкцию и ввод в эксплуатацию объектов капитального строительства;

разрешений на отключение от предельных параметров разрешенного строительства, реконструкции объектов капитального строительства;

решений органов государственной власти и местного самоуправления о предоставлении земельных участков физическим и юридическим лицам;

решений органов государственной власти и местного самоуправления о резервировании земель;

решений органов государственной власти и местного самоуправления об изъятии земельных участков для государственных и муниципальных нужд;

соглашений о выкупе земельных участков, принадлежащих физическим и юридическим лицам, в государственную или муниципальную собственность;

иной документации, устанавливающей или изменяющей правовой режим использования территории.

2.14. При подготовке правил землепользования и застройки необходимо учитывать предложения заинтересованных лиц, направленные в соответствии с пп. 4 ч. 8 ст.
31 Градостроительного кодекса Российской Федерации, признанные комиссией по подготовке правил землепользования и застройки обоснованными и не подлежащи-
ми отклонению (при наличии).

2.15. Карта градоостроительного зонирования должна быть выполнена на картографической основе масштаба не менее 1:10000.

Карта градоостроительного зонирования и карта зон с особыми условиями использования территории должны быть выполнены:

карта градоостроительного зонирования территории муниципального образования - в масштабе 1:10000 - 1:5000;

фрагменты карт градоостроительного зонирования территорий населенных пунктов и иных застраиваемых территорий - в масштабе 1:5000 - 1:2000;

карта зон с особыми условиями использования территории (при наличии) должна быть выполнена в масштабе 1:10000 - 1:5000.

Применительно к территориям с высокой плотностью расположения зон с особыми условиями использования территорий для карты с особыми условиями использо-
вания территории (при ее наличии) необходимо разработать фрагменты такой карты в масштабе 1:5000 - 1:2000.

2.16. Сведения о территориальных зонах необходимо выполнить в электронном виде XML-документов для дальнейшей передачи в государственный кадастр недвижимости
в порядке информационного взаимодействия, которое осуществляется в соответствии с требованиями Приказа Федеральной службы государственной регистрации, кадастра
и картографии от 01.08.2014 № П/369 - О реализации информационного взаимодействия при ведении государственного кадастра недвижимости в электронном виде».

2.17. Текстовые материалы на бумажных носителях предоставляются в брошюрованном виде на листах формата А4 в 1 экз.

Графические материалы (в виде карт) на бумажных носителях предоставляются на форматах кратного от А2 до А0 (выбранный формат должен обеспечивать нагляд-
ность карты) на бумажной основе в 1 экз.

Электронные версии текстовых и графических материалов проекта предоставляются на DVD или CD дисках в 2 экз.

Текстовые материалы должны быть представлены в текстовом формате DOC, DOCX, RTF, XLS, XLSX.

Графические материалы проекта должны быть представлены в векторном виде в формате ГВС MapInfo Professional (TAB) в государственной или местной системе ко-
ординат, установленной в соответствии с действующим законодательством.

XML-документы в электронном виде, содержащие сведения о территориальных зонах, для передачи в государственный кадастр недвижимости в порядке информаци-
онного взаимодействия предоставляются на DVD или CD дисках в 2 экз.

Презентации для публичных слушаний должны быть представлены в формате PDF и Microsoft PowerPoint (PPT, PPS).

3. Общие требования к составу и содержанию документации по планировке территорий

3.1. Проект планировки и межевания территории

3.1.1. Состав проектов планировки и межевания должен соответствовать ст.ст. 42, 43 Градостроительного кодекса Российской Федерации и включать:

основную часть:

графические материалы (чертеж или чертежи планировки и межевания территории);

текстовые материалы (положения о размещении объектов капитального строительства федерального, регионального или местного значения, а также о характери-
стиках планируемого развития территории);

материалы по обоснованию:

графические материалы (в виде схем);

текстовые материалы (пояснительная записка).

3.1.2. Графические материалы основной части проекта планировки и межевания разрабатываются в масштабах:

а) чертежи основной части проекта планировки территории, а также схемы в составе материалов по обоснованию проекта планировки территории - в масштабе 1:2000
или 1:1000;

б) чертежи основной части проекта планировки территории в случаях, когда проект планировки территории подготавливается с проектом межевания территории в со-
ставе проектов планировки территории, - в масштабах 1:2000, 1:1000 или 1:500;

в) схема расположения элемента планировочной структуры - в масштабе 1:10000 или 1:5000.

3.1.3. В состав чертежей основной части проектов планировки и межевания включаются:

чертеж планировки территории;

чертеж межевания территории.

3.1.4. В состав графических материалов по обоснованию включаются:

схема расположения элемента планировочной структуры в документах территориального планирования;

схема использования территории в период подготовки проекта планировки территории (опорный план);

разбивочный чертеж красных линий;

схема организации улично-дорожной сети и схема движения транспорта на соответствующей территории;

схема границ территорий объектов культурного наследия;

схема границ зон с особыми условиями использования территорий и границ территорий, подверженных риску возникновения чрезвычайных ситуаций природного, тех-
ногенного характера и воздействия их последствий;

схема вертикальной планировки и инженерной подготовки территории;

схема размещения инженерных сетей и сооружений.

3.1.5. В составе проекта межевания территории осуществляется подготовка градоостроительных планов земельных участков, подлежащих застройке.

3.1.6. В целях настоящего проекта к земельным участкам, подлежащим застройке, относятся земельные участки, соответствующие всем нижеуказанным критериям:

земельные участки, состоящие на кадастровом учете;

земельные участки, границы которых отображены в проекте межевания территории;

земельные участки, предоставленные физическим или юридическим лицам для строительства.

К земельным участкам, подлежащим застройке, в целях настоящего проекта не могут относиться земельные участки раздел, объединение, перераспределение или вы-
дел из которых планируется в соответствии с проектом межевания территории, разрешительной документацией или решениями правообладателей земельных участков.

3.1.7. На чертежах планировки и межевания отображаются:

на чертеже планировки территории:

границы зон планируемого размещения объектов красные линии, обозначающие существующие, планируемые (изменяемые, вновь образуемые) границы территорий
общего пользования, границы земельных участков, на которых расположены линии электропередачи, линии связи (в том числе линейно-кабельные сооружения), трубопро-
воды, автомобильные дороги, железнодорожные линии и другие линейные объекты;

разбивка красных линий с номерами конечных, поворотных точек, расстояниями между точками красных линий, углами поворота и радиусами искривления красных
линий;

линии, обозначающие дороги, улицы, проезды, включая тротуары, пешеходные дорожки, линии связи, объекты инженерной и транспортной инфраструктур, включая
надземные пешеходные переходы, проходы к водным объектам общего пользования и их береговым полосам;

границы зон планируемого размещения объектов социально-культурного и коммунально-бытового назначения, иных объектов капитального строительства;

границы зон планируемого размещения объектов федерального значения, объектов регионального значения, объектов местного значения.

на чертеже межевания территории:

линии отступа от красных линий в целях определения места допустимого размещения зданий, строений, сооружений;

границы застроенных земельных участков, в том числе границы земельных участков, на которых расположены линейные объекты;

границы формируемых земельных участков, планируемых для предоставления физическим и юридическим лицам для строительства;

границы земельных участков, предназначенных для размещения объектов капитального строительства федерального\регионального\местного значения (при нали-
чии таких объектов);

границы территорий объектов культурного наследия;

границы зон с особыми условиями использования территорий;

границы зон действия публичных сервитутов.

3.1.8. Положения о размещении объектов капитального строительства федерального, регионального или местного значения:

перечень планируемых к размещению объектов капитального строительства федерального\регионального\местного значения и их характеристики (функциональное на-
значение, состав, этажность, общая площадь, строительный объем, площадь застройки);

характеристики планируемого развития территории, плотности застройки, включая данные о предельно допустимых минимальных и максимальных параметрах за-
стройки территории, технико-экономические показатели развития систем социально-культурного и коммунально-бытового, транспортного обслуживания и инженерно-

технического обеспечения территории.

3.1.9. На графических материалах по обоснованию отображаются:

на схеме расположения элемента планировочной структуры в документах территориального планирования:

границы и (или) фрагменты границ муниципальных районов, поселений и (или) городских округов;

существующие и планируемые границы и (или) фрагменты границ населенных пунктов;

планировочные элементы населенных пунктов и транспортно-коммуникационные связи, элементы ландшафта (реки, озера, леса, открытые пространства и т.д.);

границы и (или) фрагменты границ земель различных категорий (земли сельскохозяйственного назначения, земли особо охраняемых природных территорий и объ-
ектов, земли лесного и водного фондов, земли запаса, земли промышленности, энергетики, транспорта, связи, радиовещания, телевидения, информатики, земли для обе-
спечения космической деятельности, земли обороны, безопасности и земли иного специального назначения) (при наличии);

границы и (или) фрагменты границ сельскохозяйственных угодий в составе земель сельскохозяйственного назначения (при наличии).

на схеме использования территории в период подготовки проекта планировки территории (опорном плане):

границы проектируемой территории;

крупные инженерные сооружения;

объекты транспортной инфраструктуры;

линейные объекты инженерной инфраструктуры;

существующие и планируемые (изменяемые, вновь образуемые) красные линии;

сохраняемые элементы застройки и участки природного ландшафта;

границы зон планируемого размещения объектов федерального, регионального и местного значения;

границы земельных участков, которые предоставлены для размещения объектов капитального строительства федерального, регионального и местного значения, и объ-
екты капитального строительства, находящиеся в собственности федерального, регионального и местного значения;

границы территориальных зон (жилая, общественно-деловая, производственных, инженерных и транспортных инфраструктур, сельскохозяйственного использования,
рекреационная, специального назначения, иных видов территориальных зон) и установленных градоостроительных регламентов;

существующая застройка с характеристиками зданий и сооружений по назначению, этажности и капитальности, границы отводов участков под все виды строительства и
благоустройства, уличная сеть с указанием типов покрытия проезжей части, транспортные сооружения, сооружения и коммуникации инженерной инфраструктуры.

на разбивочном чертеже красных линий:

границы проектируемой территории;

существующие и планируемые (изменяемые, вновь образуемые) красные линии;

существующие здания и сооружения;

границы и наименования технических зон инженерных сооружений и коммуникаций;

номера конечных, поворотных точек с ведомостью координат;

расстояния между точками красных линий, углы поворота и радиус искривления красных линий.

на схеме организации улично-дорожной сети и схеме движения транспорта:

категории улиц и дорог;

организация движения транспорта с обозначением мест расположения пешеходных переходов в разных уровнях с проезжей частью, светофоров;

транспортные сооружения (эстакады, путепроводы, мосты, тоннели, подземные и надземные пешеходные переходы);

остановочные пункты всех видов общественного транспорта;

основные пути пешеходного движения;

хозяйственные проезды и скотопрогоны;

сооружения и устройства для хранения и обслуживания транспортных средств (в том числе подземные);

автостояночные станции.

В составе схемы организации улично-дорожной сети и схемы движения транспорта на соответствующей территории может выполняться схема размещения парковок
(парковочных мест), а также могут выполняться чертежи поперечных профилей дорог, улиц, проездов.

на схеме границ территорий объектов культурного наследия:

границы территорий объектов культурного наследия федерального, регионального и местного значения.

на схеме границ зон с особыми условиями использования территорий:

границы водохранных и санитарно-защитных зон;

границы зон охраны источников питьевого и хозяйственно-бытового водоснабжения;

границы охранных зон и зон охраняемых объектов;

границы зон охраны объектов культурного наследия (памятников истории и культуры) федерального, регионального и местного значения;

границы земель существующих и планируемых к созданию особо охраняемых природных территорий федерального, регионального и местного значения;

границы территорий, подверженных риску возникновения чрезвычайных ситуаций природного, техногенного характера (затопление, оползни, карсты, эрозия и т.д.) и
воздействия их последствий;

границы иных зон, устанавливаемых в соответствии с законодательством Российской Федерации.

на схеме вертикальной планировки и инженерной подготовки территории:

существующие и проектные отметки по осам проезжих частей в местах пересечения улиц и проездов, в местах перелома продольного профиля, проектные продоль-
ные уклоны;

проектируемые мероприятия по инженерной подготовке территорий (организация отвода поверхностных вод);

сооружения инженерной защиты территории от воздействия чрезвычайных ситуаций природного и техногенного характера.

на схеме размещения инженерных сетей и сооружений:

существующие (сохраняемые, реконструируемые, ликвидируемые) и проектируемые трассы инженерных сетей и сооружений водопровода, канализации (в том числе
ливневой), теплоснабжения, газоснабжения, электроснабжения, наружного освещения, телевидения, радиодификации и телефонизации с их основными параметрами, дре-
нажная сеть, а также места подключения инженерных сетей к магистральным инженерным сетям и сооружениям населенного пункта;

размещение пунктов управления системами инженерного оборудования;

предложения по развитию сооружений инженерного обеспечения (существующих и проектируемых коммуникаций и границ объектов инженерного обеспечения наме-
чаемого строительства или реконструкции);

существующие и проектируемые крупные подземные инженерные сооружения.

3.1.10. Пояснительная записка материалов по обоснованию включает описание:

мероприятий по защите территории от чрезвычайных ситуаций природного и техногенного характера с характеристикой потенциально опасных объектов, на которых
хранятся, перерабатываются, транспортируются химические, взрывопожароопасные, радиационно опасные вещества, и зон чрезвычайных ситуаций, образующихся при
авариях, катастрофах на этих объектах, водохранилищах и сооружений напорного фронта, зон возможного катастрофического затопления;

мероприятий по гражданской обороне и обеспечению пожарной безопасности;

предложений по развитию систем транспортного обслуживания территории (учитывающих протяженность улично-дорожной сети, линий и маршрутов общественного
транспорта, количество сооружений и устройств для хранения и обслуживания транспортных средств);

предложений по развитию систем инженерно-технического обеспечения территории (учитывающих текущее и перспективное водо-, газо-, энергопотребление, потре-
бление тепла на отопление, вентиляцию, горячее водоснабжение и т.д.);

предложений по развитию объектов, входящих в систему социально-культурного и коммунально-бытового обслуживания населения, планируемой территории (детских
дошкольных учреждений, общеобразовательных школ, поликлиник, аптек, объектов розничной торговли, питания, бытового обслуживания, объектов культуры и искусства,
жилищно-коммунального хозяйства, физкультурно-спортивных сооружений, отделений связи, кредитных организаций и т.д.);

мероприятий по охране окружающей среды, включая описание современного и прогнозируемого состояния окружающей среды планируемой территории, поверхност-
ных водоемов, акустического режима, санитарного состояния и очистки территории, санитарно-защитных зон, площади зеленых насаждений общего пользования, плани-
ровочных ограничений.

3.2. Проект планировки и межевания территории, предусматривающий размещение линейного(ых) объекта(ов)

3.2.1. Основанием для разработки проекта планировки и межевания территории, предусматривающего размещение линейного(ых) объекта(ов), является решение упол-
номоченного органа местного самоуправления ЗАТО Железнодорожк.

3.2.2. Целью разработки проекта планировки и межевания территории, предусматривающего размещение линейного(ых) объекта(ов) является обеспечение про-
цесса архитектурно-строительного проектирования, строительства и ввода в эксплуатацию планируемого(ых) к размещению линейного(ых) объекта(ов).

3.2.3. Задачами разработки проекта планировки и межевания территории, предусматривающего размещение линейного(ых) объекта(ов) являются:

определение зоны планировочного размещения линейного(ых) объекта(ов) в соответствии с документами территориального планирования;

определение границ формируемых земельных участков, планируемых для предоставления физическому или юридическому лицу для строительства
планируемого(ых) к размещению линейного(ых) объекта(ов);

определение границ земельных участков, предназначенных для размещения линейного(ых) объекта(ов) федерального\регионального\местного значения;

подготовка XML-документа(ов), содержащего(их) сведения об установленных в соответствии с законодательством зонах с особыми условиями использования
территории, подлежащих передаче в государственный кадастр недвижимости;

создание информационного ресурса ИСОГД в виде базы пространственных и иных данных об объектах градоостроительной деятельности в целях обеспечения
автоматизации процессов при исполнении муниципальных функций и предоставлении услуг в сфере градоостроительной деятельности.

3.2.4. Подготовка проекта планировки и межевания территории, предусматривающего размещение линейного(ых) объекта(ов), осуществляется на основании
документов территориального планирования, правил землепользования и застройки в соответствии с требованиями технических регламентов, нормативов градо-
остроительного проектирования, градоостроительных регламентов с учетом границ территорий объектов культурного наследия, включенных в единый государствен-
ный реестр объектов культурного наследия (памятников истории и культуры) народов Российской Федерации, границ территорий вновь выявленных объектов куль-
турного наследия, границ зон с особыми условиями использования территорий.

3.2.5. Состав проекта планировки и межевания территории, предусматривающего размещение линейного(ых) объекта(ов), должен соответствовать ст. ст. 42,
43 Градостроительного кодекса Российской Федерации, принятым в соответствии с действующим Градостроительным кодексом Российской Федерации норма-
тивным правовым актом субъекта Российской Федерации о составе и содержании проектов планировки территории, подготовка которых осуществляется на осно-
вании документов территориального планирования муниципального образования (при наличии) и включать:

1. Основную часть:

графические материалы (чертеж или чертежи планировки и межевания территории);

текстовые материалы (положения о размещении объектов капитального строительства федерального, регионального или местного значения, а также о харак-
теристиках планируемого развития территории);

материалы по обоснованию:

графические материалы (в виде схем);

текстовые материалы (пояснительная записка).

В состав чертежей основной части проекта планировки и межевания территории, предусматривающего размещение линейного(ых) объекта(ов), включаются:

основной чертеж планировки территории;

чертеж межевания территории.

В состав графических материалов по обоснованию включаются:

схема расположения элемента планировочной структуры;

схема использования территории в период подготовки проекта планировки территории;

разбивочный чертеж красных линий;

схема организации улично-дорожной сети (в населенных пунктах);

схема границ территорий объектов культурного наследия;

схема границ зон с особыми условиями использования территорий;

схема вертикальной планировки и инженерной подготовки территории.

ориентировочный план трассы линейного объекта.

2. Демонстрационные материалы по проекту для предоставления участникам публичных слушаний.

3. Статьи по вопросам и проектным решениям, выносимым на публичное обсуждение, для их последующего опубликования в местной прессе.

4. XML-документы, содержащие сведения об установленных в соответствии с законодательством зонах с особыми условиями использования территории, под-
лежащие передаче в государственный кадастр недвижимости.

5. Информационные ресурсы для размещения проекта планировки и межевания территории наименование объекта градоостроительного планирования в элек-
тронном виде в ИСОГД, представленные в виде базы пространственных данных и иных данных об объектах градоостроительной деятельности.

3.2.6. На чертежах планировки и межевания территории отображаются:

на всех чертежах:

действующие и проектируемые красные линии;

границы элементов планировочной структуры;

границы проектируемой территории;

наименование существующих улиц и обозначение проектируемых улиц (в населенных пунктах).

на основном чертеже планировки территории:

границы зон планируемого размещения объектов федерального, регионального, местного значения;

границы зон размещения объектов капитального строительства;

границы территорий общего пользования;

проходы к водным объектам общего пользования и их береговым полосам;

существующие сохраняемые, реконструируемые, проектируемые улицы и дороги с указанием их категории, класса;

существующие и проектируемые объекты транспортной инфраструктуры, в том числе эстакады, путепроводы, мосты, тоннели, пешеходные переходы; соору-
жения и устройства для хранения и обслуживания транспортных средств (в том числе подземные);

существующие и проектируемые остановочные пункты всех видов общественного транспорта;

поперечные профили улиц и дорог;

осевые линии дорог, улиц, проездов с указанием координат точек их пересечения;

существующие и проектируемые хозяйственные проезды и скотопрогоны;

сохраняемые, реконструируемые и проектируемые трассы внеквартальных сетей и сооружений водопровода, канализации, теплоснабжения, газоснабжения,
электроснабжения, линии связи (слаботочные сети), места присоединения этих сетей к головным магистральным линиям и сооружениям; размещение пунктов
управления системами инженерного оборудования;

существующие и проектируемые крупные подземные сооружения.

на чертеже межевания территории:

линии отступа от красных линий в целях определения места допустимого размещения зданий, строений, сооружений;

границы застроенных земельных участков, в том числе границы земельных участков, на которых расположены линейные объекты;

границы формируемых земельных участков, планируемых для предоставления физическим и юридическим лицам для строительства;

границы земельных участков, предназначенных для размещения объектов капитального строительства федерального, регионального или местного значения;

границы территорий объектов культурного наследия;

границы зон с особыми условиями использования территорий;

границы зон действия публичных сервитутов.

3.2.7. Подготовка чертежа межевания осуществляется с выделением земель, необходимых для строительства и эксплуатации планируемого(ых) к размеще-
нию линейного(ых) объекта(ов), т.е. земельных участков, предоставляемых в аренду на период строительства, и земельных участков, предоставляемых в долго-

срочную аренду или для выкупа на период эксплуатации.

3.2.8. Положения о размещении объектов капитального строительства федерального, регионального или местного значения, а также о характеристиках планируемого развития территории включают:

сведения об основных положениях документа территориального планирования, предусматривающего размещение линейного(ых) объекта(ов);

техико-экономические характеристики планируемого(ых) к размещению линейного(ых) объекта(ов);

характеристика планируемого развития территории, включая:

плотность и параметры застройки;

предложения по установлению публичных сервитутов;

территории общего пользования;

меры по защите территорий от воздействия чрезвычайных ситуаций природного и техногенного характера и мероприятия по гражданской обороне.

3.2.9. На графических материалах по обоснованию отображаются:

на всех чертежах:

красные линии;

наименования существующих улиц, обозначение проектируемых улиц;

границы проектируемой территории;

границы и (или) фрагменты границ муниципальных образований и населенных пунктов, на территории которых осуществляется проектирование (при возможности отображения в масштабе чертежа).

на схеме расположения элемента планировочной структуры:

зоны различного функционального назначения в соответствии с документами территориального планирования, основные планировочные и транспортно-коммуникационные связи;

границы элементов планировочной структуры;

границы и (или) фрагменты границ муниципальных образований и населенных пунктов, на территории которых осуществляется проектирование.

на схеме использования территории в период подготовки проекта планировки территории:

зоны современного функционального использования территории;

действующие и проектируемые красные линии, подлежащие отмене красные линии;

существующая застройка с характеристикой зданий и сооружений по назначению, этажности и капитальности;

границы земельных участков по данным государственного кадастра недвижимости;

улично-дорожная сеть с указанием типов покрытия проезжих частей;

транспортные сооружения;

сооружения и коммуникации инженерной инфраструктуры;

на разбивочном чертеже красных линий:

действующие и проектируемые красные линии, подлежащие отмене красные линии;

координаты конечных, поворотных точек с ведомостью координат;

расстояния между точками красных линий, углы поворота и радиус искривления красных линий;

на схеме организации улично-дорожной сети:

существующие сохраняемые, реконструируемые, проектируемые улицы и дороги с указанием их категории, класса;

объекты транспортной инфраструктуры, в том числе эстакады, путепроводы, мосты, тоннели, пешеходные переходы;

существующие и проектируемые сооружения и устройства для хранения и обслуживания транспортных средств (в том числе подземные);

остановочные пункты всех видов общественного транспорта;

существующие и проектируемые хозяйственные проезды и скотопрогоны;

организация движения транспорта с обозначением мест расположения пешеходных переходов в разных уровнях с проезжей частью (для населенного пункта).

на схеме границ территорий объектов культурного наследия:

границы территорий объектов культурного наследия, включенных в единый государственный реестр объектов культурного наследия (памятников истории и культуры) народов Российской Федерации;

границы территорий вновь выявленных объектов культурного наследия;

на схеме границ зон с особыми условиями использования территорий:

утвержденные в установленном порядке границы зон с особыми условиями использования территорий;

нормативные границы зон с особыми условиями использования территорий, отображаемые на основании требований законодательства и нормативно-технических документов и правил;

на схеме вертикальной планировки и инженерной подготовки территории:

существующие и проектные отметки по осам проезжих частей в местах пересечения улиц и проездов, в местах перелома продольного профиля, проектные продольные уклоны;

проектируемые мероприятия по инженерной подготовке территорий (организация отвода поверхностных вод);

сооружения инженерной защиты территории от воздействия чрезвычайных ситуаций природного и техногенного характера;

на ориентировочном плане трассы линейного объекта:

- для сетей инженерно-технического обеспечения – план с обозначением существующих, проектируемых, реконструируемых, сносимых зданий и сооружений, трасс сетей инженерно-технического обеспечения, сопутствующих и пересекаемых коммуникаций;
- для магистральных нефтепроводов и нефтепродуктопроводов, магистральных газопроводов – план с обозначением существующих, проектируемых, реконструируемых, сносимых зданий и сооружений, трасс сетей инженерно-технического обеспечения, сопутствующих и пересекаемых коммуникаций, магистральной линии связи и электроснабжения для средств катодной защиты и приводов электрических задвижек;
- для линейных объектов связи – план трассы с указанием участков воздушных линий связи и участков кабельных линий связи;
- для линейных объектов электроснабжения – план трассы с указанием участков воздушных линий электропередач и участков кабельных линий;
- для автомобильных дорог – план трассы с указанием предполагаемых мест размещения объектов дорожного сервиса, иных зданий и сооружений, необходимых для содержания автомобильной дороги общего пользования;

3.2.10. Пояснительная записка материалов по обоснованию включает:

обоснование параметров планируемого о размещении линейного объекта (категория, протяженность, проектная мощность, пропускная способность, грузонапряженность, интенсивность движения) и полосы отвода и др.;

сведения об инженерных коммуникациях, попадающих в зону строительства;

описание и обоснование мероприятий по защите территорий от воздействия ЧС природного и техногенного характера, мероприятий по гражданской обороне и обеспечению пожарной безопасности;

ведомость земельных участков разных форм собственности и мероприятия по обходу участков или предложения выкупу (аренде данных участков) по трассе линейного объекта (при наличии в составе исходной информации данных о границах и правообладателях земельных участков);

ведомость земель различных категорий по трассе линейного объекта и мероприятия по переводу земель из одной категории в другую (при необходимости).

3.2.11. Подготовка XML-документа(ов), содержащего(их) сведения об установленных в соответствии с законодательством зонах с особыми условиями использования территории должна осуществляться в соответствии с требованиями Приказа Федеральной службы государственной регистрации, кадастра и картографии от 24.03.2011 г. № П/83 «О реализации информационного взаимодействия при ведении государственного кадастра недвижимости в электронном виде».

3.2.12. Графические материалы основной части проекта планировки, предусматривающего(их) размещение линейного(ых) объекта(ов), могут выполняться в масштабах 1:1000 - 1:2000 (с учетом обеспечения наглядности чертежей).

Чертеж межевания, предусматривающий размещение линейного(ых) объекта(ов), может выполняться в масштабах 1:500 - 1:2000 (с учетом обеспечения наглядности чертежей).

Графическая часть материалов по обоснованию проекта планировки и межевания, предусматривающего размещение линейного(ых) объекта(ов), могут выполняться в масштабах 1:1000 - 1:2000 (с учетом обеспечения наглядности графических материалов).

Ориентировочный план трассы планируемого(ых) к размещению линейного(ых) объекта(ов) может выполняться в масштабах 1:500 - 1:2000 (с учетом обеспечения наглядности чертежей).

Схема расположения элемента планировочной структуры может выполняться в 1:5000, 1:50000 (с учетом обеспечения наглядности графических материалов).

Текстовые материалы на бумажных носителях предоставляются в брошюрованном виде на листах формата А4 в 1 экз.

Графические материалы (в виде карт) на бумажных носителях предоставляются на форматах кратного от А2 до А0 (выбранный формат должен обеспечивать наглядность карты) на бумажной основе в 1 экз.

Электронные версии текстовых и графических материалов проекта предоставляются на DVD или CD диске в 2 экз.

Материалы на бумажных носителях предоставляются после согласования соответствующих материалов в электронном виде Заказчиком.

Текстовые материалы должны быть представлены в текстовом формате DOC, DOCX, RTF, XLS, XLSX.

Графические материалы проекта должны быть представлены в векторном виде в формате ГИС MapInfo Professional (TAB) в государственной или местной системе координат, установленной в соответствии с действующим законодательством.

XML-документы в электронном виде, содержащие сведения об установленных в соответствии с законодательством зонах с особыми условиями использования территории, для передачи в государственный кадастр недвижимости и в порядке информационного взаимодействия предоставляются на DVD или CD диске в 2 экз.

3.3. Градостроительные планы земельных участков

3.3.1. Назначение градостроительных планов земельных участков определено в статье 44 Градостроительного кодекса Российской Федерации. Подготовка градостроительных планов земельных участков осуществляется применительно к застройкам или предназначенным для строительства, реконструкции объектов капитального строительства (за исключением линейных объектов) земельным участкам. Подготовка градостроительного плана земельного участка осуществляется в составе проекта межевания территории или в виде отдельного документа.

3.3.2. В составе градостроительного плана земельного участка указываются:

границы земельного участка;

границы зон действия публичных сервитутов;

минимальные отступы от границ земельного участка в целях определения мест допустимого размещения зданий, строений, сооружений, за пределами которых запрещено строительство зданий, строений, сооружений;

информация о градостроительном регламенте (в случае, если на земельный участок распространяется действие градостроительного регламента). При этом в градостроительном плане земельного участка, за исключением случаев предоставления земельного участка для государственных или муниципальных нужд, должна содержаться информация о всех предусмотренных градостроительным регламентом видах разрешенного использования земельного участка;

информация о разрешенном использовании земельного участка, требованиях к назначению, параметрам и размещению объекта капитального строительства на указанном земельном участке (в случаях, если на земельный участок не распространяется действие градостроительного регламента или для земельного участка не устанавливается градостроительный регламент);

информация о расположенных в границах земельного участка объектах капитального строительства, объектах культурного наследия;

информация о технических условиях подключения (технологического присоединения) объектов капитального строительства к сетям инженерно-технического обеспечения (далее - технические условия);

границы зоны планируемого размещения объектов капитального строительства для государственных или муниципальных нужд.

3.3.3. Границы земельных участков отображаются в градостроительном плане путём извлечения необходимой информации из проекта межевания территории либо кадастрового плана земельного участка (если земельный участок ранее сформирован).

3.3.4. Границы зон действия публичных сервитутов отображаются в проекте градостроительного плана путём извлечения необходимой информации из проекта межевания, либо из предоставленной информации государственного кадастра недвижимости.

3.3.5. Минимальные отступы от границ земельного участка в целях определения мест допустимого размещения зданий, строений, сооружений, за пределами которых запрещено строительство зданий, строений, сооружений отображаются в проекте градостроительного плана путём извлечения необходимой информации из проекта межевания, либо если земельный участок ранее сформирован и проект градостроительного плана готовится как отдельный документ, определяются путём проектирования на основе градостроительных нормативов и установленного градостроительного регламента.

3.3.6. Информация о градостроительном регламенте (в случае если на земельный участок распространяется действие градостроительного регламента) включается в состав сведений градостроительного плана земельного участка путём извлечения из правил землепользования и застройки. При этом в градостроительном плане земельного участка, за исключением случаев предоставления земельного участка для государственных или муниципальных нужд, должна содержаться информация о всех, предусмотренных градостроительным регламентом, видах разрешенного использования земельного участка

3.3.7. Информация о разрешенном использовании земельного участка, требованиях к назначению, параметрам и размещению объекта капитального строительства на указанном земельном участке (в случаях, если на земельный участок не распространяется действие градостроительного регламента или для земельного участка не устанавливается градостроительный регламент) включается в состав сведений градостроительного плана земельного участка на основании специально разработанных требований к разрешенному использованию данного земельного участка в составе работ по проектированию градостроительного плана.

3.3.8. Информация о расположенных в границах земельного участка объектах капитального строительства, объектах культурного наследия включается в состав сведений проекта градостроительного плана земельного участка путём извлечения сведений из предоставленной информации государственного земельного кадастра (государственного кадастра объектов недвижимости) и других государственных специально уполномоченных органов исполнительной власти.

3.3.9. Информация о технических условиях подключения объектов капитального строительства к сетям инженерно-технического обеспечения включается в состав сведений градостроительного плана земельного участка в форме пояснительной записки о расчетных потребностях планируемого объекта капитального строительства в источниках энергообеспечения. На основании расчетных нагрузок орган местного самоуправления организует получение технических условий в сетевых службах в установленном порядке в период подготовки градостроительного плана земельного участка к утверждению.

3.3.10. Границы зоны планируемого размещения объектов капитального строительства для государственных или муниципальных нужд отображаются в градостроительном плане путём извлечения необходимой информации из проекта межевания либо кадастрового плана земельного участка (если земельный участок ранее сформирован или зарезервирован для государственных или муниципальных нужд).

3.3.11. В состав градостроительного плана земельного участка включается информация о возможности или невозможности его разделения на несколько земельных участков.

Градостроительный план земельного участка разрабатывается на основе:

проекта планировки (красные линии, границы зон планируемого размещения объектов капитального строительства, технические условия подключения объектов капитального строительства к сетям инженерно-технического обеспечения, а также обеспечения формируемого участка объектами транспортного и социального обслуживания);

проекта межевания (физические характеристики: границы земельного участка; границы территорий объектов культурного наследия, границы зон действия публичных сервитутов);

правил землепользования и застройки (информация о градостроительном регламенте: о разрешенном использовании земельного участка, требованиях к назначению, параметрам и размещению объекта капитального строительства на указанном земельном участке);

топографической съемки.

3.3.12. Градостроительный план земельного участка подготавливается в соответствии с формой, утверждённой уполномоченным Правительством Российской Федерации федеральным органом исполнительной власти.

3.3.13. При подготовке градостроительных планов земельных участков учитываются размеры проектируемого земельного участка. В случае если планируемый земельный участок имеет значительные размеры, не позволяющие в пределах установленного формата изобразить проектируемые границы в требуемом масштабе, допускается отображение границ в произвольном масштабе. При этом расчётные значения координат переломных точек должны соответствовать точности ведения государственного земельного кадастра (кадастра недвижимости) муниципального образования.

Муниципальное образование «Закрытое административно – территориальное образование Железнодорожное Красноярского края»

АДМИНИСТРАЦИЯ ЗАТО г. ЖЕЛЕЗНОГОРСК

ПОСТАНОВЛЕНИЕ

09.06.2017

№ 967

г. Железнодорожное

О ВНЕСЕНИИ ИЗМЕНЕНИЙ В ПОСТАНОВЛЕНИЕ АДМИНИСТРАЦИИ ЗАТО Г. ЖЕЛЕЗНОГОРСК ОТ 11.11.2013 № 1791 «ОБ УТВЕРЖДЕНИИ МУНИЦИПАЛЬНОЙ ПРОГРАММЫ ЗАТО ЖЕЛЕЗНОГОРСК «РАЗВИТИЕ ОБРАЗОВАНИЯ ЗАТО ЖЕЛЕЗНОГОРСК»

В соответствии с Бюджетным кодексом Российской Федерации, Федеральным законом от 06.10.2003 № 131-ФЗ «Об общих принципах организации местного самоуправления в Российской Федерации», Уставом ЗАТО Железнодорожного, ПОСТАНОВЛЯЮ:

1. Внести в постановление Администрации ЗАТО г. Железнодорожного от 11.11.2013 № 1791 «Об утверждении муниципальной программы ЗАТО Железнодорожного "Развитие образования ЗАТО Железнодорожного"» следующие изменения:

1.1. В приложениях к постановлению в разделе 1 «Паспорт муниципальной программы ЗАТО Железнодорожного» строку «Информация по ресурсному обеспечению муниципальной Программы, в том числе в разбивке по источникам финансирования по годам реализации Программы» изложить в новой редакции: «

Информация по ресурсному обеспечению муниципальной Программы финансируется за счет средств федерального, краевого и местного бюджетов.

Объем финансирования муниципальной Программы составит – 4 717 805 210,67 рублей, в том числе:

Федеральный бюджет – 1 233 000,00 рублей, из них:

2017 год – 0,00 рублей;

2018 год – 616 500,00 рублей;

2019 год – 616 500,00 рублей;

Краевой бюджет – 2 954 033 900,00 рублей, из них:

2017 год – 1 004 679 300,00 рублей;

2018 год – 974 677 300,00 рублей;

2019 год – 974 677 300,00 рублей;

Местный бюджет – 1 762 538 310,67 рублей, из них:

2017 год – 605 928 570,67 рублей;

2018 год – 578 304 870,00 рублей;

2019 год – 578 304 870,00 рублей.

1.2. В приложениях к постановлению раздел 8 «Информация о ресурсном обеспечении и прогнозной оценке расходов на реализацию целей муниципальной Программы с учетом источников финансирования, в том числе федерального, краевого, местного бюджетов и иных внебюджетных источников, а также перечень реализуемых ими мероприятий, в случае участия в реализации муниципальной Программы» изложить в новой редакции:

«8. ИНФОРМАЦИЯ О РЕСУРСНОМ ОБЕСПЕЧЕНИИ И ПРОГНОЗНОЙ ОЦЕНКЕ РАСХОДОВ НА РЕАЛИЗАЦИЮ ЦЕЛЕЙ МУНИЦИПАЛЬНОЙ ПРОГРАММЫ С УЧЕТОМ ИСТОЧНИКОВ ФИНАНСИРОВАНИЯ, В ТОМ ЧИСЛЕ ФЕДЕРАЛЬНОГО, КРАЕВОГО, МЕСТНОГО БЮДЖЕТОВ И ИНЫХ ВНЕБЮДЖЕТНЫХ ИСТОЧНИКОВ, А ТАКЖЕ ПЕРЕЧЕНЬ РЕАЛИЗУЕМЫХ ИМИ МЕРОПРИЯТИЙ, В СЛУЧАЕ УЧАСТИЯ В РЕАЛИЗАЦИИ МУНИЦИПАЛЬНОЙ ПРОГРАММЫ

На реализацию мероприятий муниципальной Программы предполагается использовать средства местного бюджета, средства краевого и федерального бюджетов в размере 4 717 805 210,67 рублей, из них:

за счет федерального бюджета – 1 233 000,00 рублей;

за счет краевого бюджета – 2 954 033,00 рублей;

за счет местного бюджета – 1 762 538 310,67 рублей.

Объемы и источники финансирования приведены в Приложении № 2 к муниципальной Программе ЗАТО Железнодорожного.»

1.3. Приложение № 3 к Паспорту муниципальной Программы изложить в новой редакции согласно Приложению № 1 к настоящему постановлению.

1.4. Приложение № 1 к муниципальной Программе изложить в новой редакции согласно Приложению № 2 к настоящему постановлению.

1.5. Приложение № 2 к муниципальной Программе изложить в новой редакции согласно Приложению № 3 к настоящему постановлению.

1.6. В приложениях № 4 к муниципальной Программе в разделе 1 «Паспорт подпрограммы» строку «Объемы и источники финансирования подпрограммы на период действия подпрограммы с указанием на источниках финансирования по годам реализации подпрограммы» изложить в новой редакции: «

Объемы и источники финансирования подпрограммы на период действия подпрограммы с указанием на источниках финансирования по годам реализации подпрограммы

Подпрограмма финансируется за счет средств краевого и местного бюджетов.

Объем финансирования подпрограммы составит – 4 676 309 110,67 рублей, в том числе:

Краевой бюджет – 2 913 770 800,00 рублей, из них:

2017 год – 976 505 000,00 рублей;

2018 год – 968 632 900,00 рублей;

2019 год – 968 632 900,00 рублей;

Местный бюджет – 1 762 538 310,67 рублей, из них:

2017 год – 605 928 570,67 рублей;

2018 год – 578 304 870,00 рублей;

2019 год – 578 304 870,00 рублей.

1.7. В приложениях № 4 к муниципальной Программе в разделе 2 «Основные разделы подпрограммы» подраздел 2.7 «Обоснование финансовых, материальных и трудовых затрат (ресурсное обеспечение подпрограммы) с указанием источников финансирования» изложить в новой редакции:

«2.7. Обоснование финансовых, материальных и трудовых затрат (ресурсное обеспечение подпрограммы) с указанием источников финансирования

На реализацию мероприятий подпрограммы предполагается использовать средства местного и краевого бюджетов в размере 4 676 309 110,67 рубля, из них:

за счет краевого бюджета – 2 913 770 800,00 рубля;

за счет местного бюджета – 1 762 538 310,67 рубля.

Объемы и источники финансирования приведены в приложении № 2к настоящей подпрограмме.»

1.8. Приложение № 2 к подпрограмме «Развитие дошкольного, общего и дополнительного образования детей» изложить в новой редакции согласно Приложению № 4 к настоящему постановлению.

1.9. В приложениях № 5 к муниципальной Программе в разделе 1 «Паспорт подпрограммы» строку «Объемы и источники финансирования подпрограммы на период действия подпрограммы с указанием на источниках финансирования по годам реализации подпрограммы» изложить в новой редакции: «

Объемы и источники финансирования подпрограммы на период действия подпрограммы с указанием на источниках финансирования по годам реализации подпрограммы

Подпрограмма финансируется за счет средств федерального и краевого бюджетов.

Объем финансирования подпрограммы составит – 41 496 100,00 рублей, в том числе:

Федеральный бюджет – 1 233 000,00 рублей, из них:

2017 год – 0,00 рублей;

2018 год – 616 500,00 рублей;

2019 год – 616 500,00 рублей;

Краевой бюджет – 40 263 100,00 рублей, из них:

2017 год – 28 174 300,00 рублей;

2018 год – 6 044 400,00 рублей;

2019 год – 6 044 400,00 рублей.

2. Управлению делами Администрации ЗАТО г. Железнодорожного (Е.В. Андросова) довести до сведения населения настоящее постановление через газету «Город и горожане».

3. Отделу общественных связей Администрации ЗАТО г. Железнодорожного (И.С. Пикалова) разместить настоящее постановление на официальном сайте муниципального образования «Закрытое административно-территориальное образование Железнодорожное Красноярского края» в информационно-телекоммуникационной сети «Интернет».

4. Контроль над исполнением настоящего постановления возложить на заместителя Главы администрации ЗАТО г. Железнодорожного по социальным вопросам В.Ю. Фоменди.

5. Настоящее постановление вступает в силу после его официального опубликования.

Глава администрации
ЗАТО г. Железнодорожного С.Е. ПЕШКОВ

Приложение №1 к постановлению Администрации
ЗАТО г. Железнодорожного от 09.06.2017 № 967

Приложение 3 к Паспорту муниципальной программы
"Развитие образования ЗАТО Железнодорожного"

ПЕРЕЧЕНЬ ОБЪЕКТОВ НЕДВИЖИМОГО ИМУЩЕСТВА МУНИЦИПАЛЬНОЙ СОБСТВЕННОСТИ ЗАТО ЖЕЛЕЗНОГОРСК, ПОДЛЕЖАЩИХ СТРОИТЕЛЬСТВУ, РЕКОНСТРУКЦИИ, ТЕХНИЧЕСКОМУ ПЕРЕВООРУЖЕНИЮ ИЛИ ПРИОБРЕТЕНИЮ РУБ.

п/п	Наименование объекта, территория строительства (приобретения)	Мощность объекта с указанием единиц измерения	Годы строительства, реконструкции, технического перевооружения	Предельная сметная стоимость объекта	Фактическое финансирование всего на 01.01.2017 года	Остаток стоимости объекта в ценах контрактов на 01.01.2017 года	Объем бюджетных ассигнований в том числе по годам		
1	2	3	4	5	6	7	2017	2018	2019
	Наименование подпрограммы: Государственная поддержка детей сирот, расширение практики применения семейных форм воспитания								
	Главный распорядитель: Администрация ЗАТО г. Железнодорожного								
	Наименование мероприятия 1: Обеспечение жилыми помещениями детей-сирот и детей, оставшихся без попечения родителей, лиц из числа детей-сирот и детей, оставшихся без попечения родителей								
	Заказчик 1: Администрации ЗАТО г. Железнодорожного								
	Объект 1: 8 жилых помещений - однокомнатных квартир на территории г. Железнодорожного						23710600,0	2197200,0	2197200,0
	в том числе:								
	федеральный бюджет						0,0	616500,0	616500,0
	краевой бюджет						23710600,0	1580700,0	1580700,0
	местный бюджет						0,0	0,0	0,0
	внебюджетные источники						0,0	0,0	0,0
	Итого по мероприятию 1						23710600,0	2197200,0	2197200,0
	в том числе:								
	федеральный бюджет						0,0	616500,0	616500,0
	краевой бюджет						23710600,0	1580700,0	1580700,0
	местный бюджет						0,0	0,0	0,0
	внебюджетные источники						0,0	0,0	0,0
	Итого по Главному распорядителю 1:						23710600,0	2197200,0	2197200,0
	в том числе:								
	федеральный бюджет						0,0	616500,0	616500,0
	краевой бюджет						23710600,0	1580700,0	1580700,0
	местный бюджет						0,0	0,0	0,0
	внебюджетные источники						0,0	0,0	0,0
	Итого по подпрограмме 2						23710600,0	2197200,0	2197200,0
	в том числе:								
	федеральный бюджет						0,0	616500,0	616500,0
	краевой бюджет						23710600,0	1580700,0	1580700,0
	местный бюджет						0,0	0,0	0,0
	внебюджетные источники						0,0	0,0	0,0
	Итого по программе						23710600,0	2197200,0	2197200,0
	в том числе:								
	федеральный бюджет						0,0	616500,0	616500,0
	краевой бюджет						23710600,0	1580700,0	1580700,0
	местный бюджет						0,0	0,0	0,0
	внебюджетные источники						0,0	0,0	0,0

Главный специалист по образованию Администрации
ЗАТО г. Железнодорожного И.Е.ДЕРЫШЕВА

Приложение № 2 к постановлению Администрации
ЗАТО г. Железнодорожного от 09.06.2017 № 967

Приложение №1 к муниципальной программе
"Развитие образования ЗАТО Железнодорожного"

ИНФОРМАЦИЯ О РАСПРЕДЕЛЕНИИ ПЛАНИРУЕМЫХ РАСХОДОВ ПО ПОДПРОГРАММАМ И ОТДЕЛЬНЫМ МЕРОПРИЯТИЯМ МУНИЦИПАЛЬНОЙ ПРОГРАММЫ

Наименование	Код бюджетной классификации		
--------------	-----------------------------	--	--

Муниципальное казенное учреждение "Управление образования"	734	X	X	0210000010	X	259 224 459,00	255 689 479,00	255 689 479,00	770 603 417,00
Дошкольное образование	734	07	01	0210000010	X	259 224 459,00	255 689 479,00	255 689 479,00	770 603 417,00
Предоставление субсидий бюджетным, автономным учреждениям и иным некоммерческим организациям	734	07	01	0210000010	600	259 224 459,00	255 689 479,00	255 689 479,00	770 603 417,00
Субсидии бюджетным учреждениям	734	07	01	0210000010	610	247 315 216,00	243 977 828,00	243 977 828,00	735 270 872,00
Субсидии автономным учреждениям	734	07	01	0210000010	620	11 909 243,00	11 711 651,00	11 711 651,00	35 332 545,00
Организация и содействие в проведении конкурсов, конференций, семинаров в области образования	X	X	X	0210000030	X	50 000,00	0,00	0,00	50 000,00
Муниципальное казенное учреждение "Управление образования"	734	X	X	0210000030	X	50 000,00	0,00	0,00	50 000,00
Другие вопросы в области образования	734	07	09	0210000030	X	50 000,00	0,00	0,00	50 000,00
Закупка товаров, работ и услуг для государственных (муниципальных) нужд	734	07	09	0210000030	200	50 000,00	0,00	0,00	50 000,00
Иные закупки товаров, работ и услуг для обеспечения государственных (муниципальных) нужд	734	07	09	0210000030	240	50 000,00	0,00	0,00	50 000,00
Расходы на оказание услуг по сбору, обобщению и анализу информации о качестве образовательной деятельности организаций, осуществляющих образовательную деятельность	X	X	X	0210000060	X	290 000,00	0,00	0,00	290 000,00
Администрация закрытого административно-территориального образования город Железнодорожск	009	X	X	0210000060	X	290 000,00	0,00	0,00	290 000,00
Общее образование	009	07	02	0210000060	X	290 000,00	0,00	0,00	290 000,00
Закупка товаров, работ и услуг для государственных (муниципальных) нужд	009	07	02	0210000060	200	290 000,00	0,00	0,00	290 000,00
Иные закупки товаров, работ и услуг для обеспечения государственных (муниципальных) нужд	009	07	02	0210000060	240	290 000,00	0,00	0,00	290 000,00
Резерв средств на софинансирование мероприятий по краевым программам в рамках подпрограммы "Развитие дошкольного, общего и дополнительного образования детей"	X	X	X	0210000080	X	2 304 009,00	0,00	0,00	2 304 009,00
Финансовое управление Администрации ЗАТО г.Железнодорожск	801	X	X	0210000080	X	2 304 009,00	0,00	0,00	2 304 009,00
Общее образование	801	07	02	0210000080	X	595 664,00	0,00	0,00	595 664,00
Иные бюджетные ассигнования	801	07	02	0210000080	800	595 664,00	0,00	0,00	595 664,00
Резервные средства	801	07	02	0210000080	870	595 664,00	0,00	0,00	595 664,00
Молодежная политика	801	07	07	0210000080	X	1 708 345,00	0,00	0,00	1 708 345,00
Иные бюджетные ассигнования	801	07	07	0210000080	800	1 708 345,00	0,00	0,00	1 708 345,00
Резервные средства	801	07	07	0210000080	870	1 708 345,00	0,00	0,00	1 708 345,00
Организация и обеспечение условий для раскрытия и развития всех способностей и дарований обучающихся. Выявление педагогов, обладающих потенциалом к высоким профессиональным достижениям в работе с одаренными обучающимися	X	X	X	0210000110	X	379 000,00	379 000,00	379 000,00	1 137 000,00
Муниципальное казенное учреждение "Управление образования"	734	X	X	0210000110	X	379 000,00	379 000,00	379 000,00	1 137 000,00
Дополнительное образование детей	734	07	03	0210000110	X	379 000,00	379 000,00	379 000,00	1 137 000,00
Предоставление субсидий бюджетным, автономным учреждениям и иным некоммерческим организациям	734	07	03	0210000110	600	379 000,00	379 000,00	379 000,00	1 137 000,00
Субсидии бюджетным учреждениям	734	07	03	0210000110	610	379 000,00	379 000,00	379 000,00	1 137 000,00
Обеспечение возможности участия одаренных детей в краевых массовых мероприятиях, имеющих школьный, муниципальный и краевой уровень организации	X	X	X	0210000120	X	548 000,00	548 000,00	548 000,00	1 644 000,00
Муниципальное казенное учреждение "Управление культуры"	733	X	X	0210000120	X	30 000,00	30 000,00	30 000,00	90 000,00
Дополнительное образование детей	733	07	03	0210000120	X	30 000,00	30 000,00	30 000,00	90 000,00
Предоставление субсидий бюджетным, автономным учреждениям и иным некоммерческим организациям	733	07	03	0210000120	600	30 000,00	30 000,00	30 000,00	90 000,00
Субсидии бюджетным учреждениям	733	07	03	0210000120	610	30 000,00	30 000,00	30 000,00	90 000,00
Муниципальное казенное учреждение "Управление образования"	734	X	X	0210000120	X	518 000,00	518 000,00	518 000,00	1 554 000,00
Общее образование	734	07	02	0210000120	X	150 000,00	150 000,00	150 000,00	450 000,00
Предоставление субсидий бюджетным, автономным учреждениям и иным некоммерческим организациям	734	07	02	0210000120	600	150 000,00	150 000,00	150 000,00	450 000,00
Субсидии бюджетным учреждениям	734	07	02	0210000120	610	132 300,00	132 300,00	132 300,00	396 900,00
Субсидии автономным учреждениям	734	07	02	0210000120	620	17 700,00	17 700,00	17 700,00	53 100,00
Другие вопросы в области образования	734	07	09	0210000120	X	368 000,00	368 000,00	368 000,00	1 104 000,00
Закупка товаров, работ и услуг для государственных (муниципальных) нужд	734	07	09	0210000120	200	368 000,00	368 000,00	368 000,00	1 104 000,00
Иные закупки товаров, работ и услуг для обеспечения государственных (муниципальных) нужд	734	07	09	0210000120	240	368 000,00	368 000,00	368 000,00	1 104 000,00
Модернизация материально-технической базы образовательных организаций, работающих с одаренными детьми	X	X	X	0210000130	X	299 000,00	299 000,00	299 000,00	897 000,00
Муниципальное казенное учреждение "Управление культуры"	733	X	X	0210000130	X	299 000,00	299 000,00	299 000,00	897 000,00
Дополнительное образование детей	733	07	03	0210000130	X	299 000,00	299 000,00	299 000,00	897 000,00
Предоставление субсидий бюджетным, автономным учреждениям и иным некоммерческим организациям	733	07	03	0210000130	600	299 000,00	299 000,00	299 000,00	897 000,00
Субсидии бюджетным учреждениям	733	07	03	0210000130	610	299 000,00	299 000,00	299 000,00	897 000,00
Предоставление дополнительного образования различной направленности	X	X	X	0210000140	X	109 635 152,00	108 848 305,00	108 848 305,00	327 331 762,00
Муниципальное казенное учреждение "Управление образования"	734	X	X	0210000140	X	109 635 152,00	108 848 305,00	108 848 305,00	327 331 762,00
Дополнительное образование детей	734	07	03	0210000140	X	109 635 152,00	108 848 305,00	108 848 305,00	327 331 762,00
Предоставление субсидий бюджетным, автономным учреждениям и иным некоммерческим организациям	734	07	03	0210000140	600	109 635 152,00	108 848 305,00	108 848 305,00	327 331 762,00
Субсидии бюджетным учреждениям	734	07	03	0210000140	610	83 245 291,00	82 458 444,00	82 458 444,00	248 162 179,00
Субсидии автономным учреждениям	734	07	03	0210000140	620	26 389 861,00	26 389 861,00	26 389 861,00	79 169 583,00
Выполнение функций муниципальными казенными учреждениями	X	X	X	0210000150	X	63 622 924,00	63 622 924,00	63 622 924,00	190 868 772,00
Муниципальное казенное учреждение "Управление образования"	734	X	X	0210000150	X	63 622 924,00	63 622 924,00	63 622 924,00	190 868 772,00
Другие вопросы в области образования	734	07	09	0210000150	X	63 622 924,00	63 622 924,00	63 622 924,00	190 868 772,00
Расходы на выплаты персоналу в целях обеспечения выполнения функций государственными (муниципальными) органами, казенными учреждениями, органами управления государственными внебюджетными фондами	734	07	09	0210000150	100	46 703 812,00	46 703 812,00	46 703 812,00	140 111 436,00
Расходы на выплаты персоналу казенных учреждений	734	07	09	0210000150	110	46 703 812,00	46 703 812,00	46 703 812,00	140 111 436,00
Закупка товаров, работ и услуг для государственных (муниципальных) нужд	734	07	09	0210000150	200	16 918 612,00	16 918 612,00	16 918 612,00	50 755 836,00
Иные закупки товаров, работ и услуг для обеспечения государственных (муниципальных) нужд	734	07	09	0210000150	240	16 918 612,00	16 918 612,00	16 918 612,00	50 755 836,00
Иные бюджетные ассигнования	734	07	09	0210000150	800	500,00	500,00	500,00	1 500,00
Уплата налогов, сборов и иных платежей	734	07	09	0210000150	850	500,00	500,00	500,00	1 500,00
Предоставление общедоступного и бесплатного начального общего, основного общего, среднего (полного) общего образования по основным общеобразовательным программам	X	X	X	0210000220	X	144 061 438,00	142 331 830,00	142 331 830,00	428 725 098,00
Муниципальное казенное учреждение "Управление образования"	734	X	X	0210000220	X	144 061 438,00	142 331 830,00	142 331 830,00	428 725 098,00
Общее образование	734	07	02	0210000220	X	144 061 438,00	142 331 830,00	142 331 830,00	428 725 098,00
Предоставление субсидий бюджетным, автономным учреждениям и иным некоммерческим организациям	734	07	02	0210000220	600	144 061 438,00	142 331 830,00	142 331 830,00	428 725 098,00
Субсидии бюджетным учреждениям	734	07	02	0210000220	610	131 380 530,00	129 690 778,00	129 690 778,00	390 762 086,00
Субсидии автономным учреждениям	734	07	02	0210000220	620	12 680 908,00	12 641 052,00	12 641 052,00	37 963 012,00
Обеспечение безопасных условий функционирования образовательных организаций в соответствии с действующим законодательством	X	X	X	0210000260	X	9 610 975,17	0,00	0,00	9 610 975,17
Муниципальное казенное учреждение "Управление образования"	734	X	X	0210000260	X	9 610 975,17	0,00	0,00	9 610 975,17
Дошкольное образование	734	07	01	0210000260	X	4 434 842,17	0,00	0,00	4 434 842,17
Предоставление субсидий бюджетным, автономным учреждениям и иным некоммерческим организациям	734	07	01	0210000260	600	4 434 842,17	0,00	0,00	4 434 842,17
Субсидии бюджетным учреждениям	734	07	01	0210000260	610	4 434 842,17	0,00	0,00	4 434 842,17
Общее образование	734	07	02	0210000260	X	4 060 133,00	0,00	0,00	4 060 133,00
Предоставление субсидий бюджетным, автономным учреждениям и иным некоммерческим организациям	734	07	02	0210000260	600	4 060 133,00	0,00	0,00	4 060 133,00
Субсидии бюджетным учреждениям	734	07	02	0210000260	610	4 060 133,00	0,00	0,00	4 060 133,00
Дополнительное образование детей	734	07	03	0210000260	X	1 116 000,00	0,00	0,00	1 116 000,00
Предоставление субсидий бюджетным, автономным учреждениям и иным некоммерческим организациям	734	07	03	0210000260	600	1 116 000,00	0,00	0,00	1 116 000,00
Субсидии автономным учреждениям	734	07	03	0210000260	620	1 116 000,00	0,00	0,00	1 116 000,00
Расходы на капитальный ремонт, изготовление проектно-методой документации в МБДОУ №37, внедряющего сетевые стандарты "Школы Росатома"	X	X	X	0210000340	X	1 000 000,00	0,00	0,00	1 000 000,00
Муниципальное казенное учреждение "Управление образования"	734	X	X	0210000340	X	1 000 000,00	0,00	0,00	1 000 000,00
Дошкольное образование	734	07	01	0210000340	X	1 000 000,00	0,00	0,00	1 000 000,00
Предоставление субсидий бюджетным, автономным учреждениям и иным некоммерческим организациям	734	07	01	0210000340	600	1 000 000,00	0,00	0,00	1 000 000,00
Субсидии бюджетным учреждениям	734	07	01	0210000340	610	1 000 000,00	0,00	0,00	1 000 000,00
Организация отдыха детей в каникулярное время	X	X	X	0210000370	X	1 125 085,00	0,00	0,00	1 125 085,00
Муниципальное казенное учреждение "Управление образования"	734	X	X	0210000370	X	1 125 085,00	0,00	0,00	1 125 085,00
Молодежная политика	734	07	07	0210000370	X	1 125 085,00	0,00	0,00	1 125 085,00
Предоставление субсидий бюджетным, автономным учреждениям и иным некоммерческим организациям	734	07	07	0210000370	600	1 125 085,00	0,00	0,00	1 125 085,00
Субсидии автономным учреждениям	734	07	07	0210000370	620	1 125 085,00	0,00	0,00	1 125 085,00

Капитальный ремонт зданий общеобразовательных организаций	X	X	X	0210000550	X	5 880 000,00	0,00	0,00	5 880 000,00
Администрация закрытого административно-территориального образования город Железнодорожск	009	X	X	0210000550	X	5 880 000,00	0,00	0,00	5 880 000,00
Общее образование	009	07	02	0210000550	X	5 880 000,00	0,00	0,00	5 880 000,00
Закупка товаров, работ и услуг для государственных (муниципальных) нужд	009	07	02	0210000550	200	5 880 000,00	0,00	0,00	5 880 000,00
Иные закупки товаров, работ и услуг для обеспечения государственных (муниципальных) нужд	009	07	02	0210000550	240	5 880 000,00	0,00	0,00	5 880 000,00
Расходы на оплату стоимости набора продуктов питания или готовых блюд и их транспортировки в лагерь с дневным пребыванием детей	X	X	X	021007397А	X	4 079 500,00	4 079 500,00	4 079 500,00	12 238 500,00
Администрация закрытого административно-территориального образования город Железнодорожск	009	X	X	021007397А	X	881 463,44	0,00	0,00	881 463,44
Молодежная политика	009	07	07	021007397А	X	881 463,44	0,00	0,00	881 463,44
Предоставление субсидий бюджетным, автономным учреждениям и иным некоммерческим организациям	009	07	07	021007397А	600	881 463,44	0,00	0,00	881 463,44
Субсидии бюджетным учреждениям	009	07	07	021007397А	610	430 482,14	0,00	0,00	430 482,14
Субсидии автономным учреждениям	009	07	07	021007397А	620	450 981,30	0,00	0,00	450 981,30
Муниципальное казенное учреждение "Управление образования"	734	X	X	021007397А	X	3 198 036,56	4 079 500,00	4 079 500,00	11 357 036,56
Молодежная политика	734	07	07	021007397А	X	3 198 036,56	4 079 500,00	4 079 500,00	11 357 036,56
Предоставление субсидий бюджетным, автономным учреждениям и иным некоммерческим организациям	734	07	07	021007397А	600	3 198 036,56	4 079 500,00	4 079 500,00	11 357 036,56
Субсидии бюджетным учреждениям	734	07	07	021007397А	610	2 952 046,76	3 671 538,00	3 671 538,00	10 295 122,76
Субсидии автономным учреждениям	734	07	07	021007397А	620	245 989,80	407 962,00	407 962,00	1 061 913,80
Расходы на организацию отдыха детей в каникулярное время, проживающих на территории соответствующего муниципального образования края, в муниципальных загородных оздоровительных лагерях, находящихся в ведении органов местного самоуправления данного муниципального образования края	X	X	X	021007397Б	X	7 659 800,00	7 659 800,00	7 659 800,00	22 979 400,00
Муниципальное казенное учреждение "Управление образования"	734	X	X	021007397Б	X	7 659 800,00	7 659 800,00	7 659 800,00	22 979 400,00
Молодежная политика	734	07	07	021007397Б	X	7 659 800,00	7 659 800,00	7 659 800,00	22 979 400,00
Предоставление субсидий бюджетным, автономным учреждениям и иным некоммерческим организациям	734	07	07	021007397Б	600	7 659 800,00	7 659 800,00	7 659 800,00	22 979 400,00
Субсидии автономным учреждениям	734	07	07	021007397Б	620	7 659 800,00	7 659 800,00	7 659 800,00	22 979 400,00
Обеспечение государственных гарантий реализации прав на получение общедоступного и бесплатного дошкольного образования в муниципальных дошкольных образовательных организациях, общедоступного и бесплатного дошкольного образования в муниципальных общеобразовательных организациях в части обеспечения деятельности администрации и учебно-вспомогательного персонала муниципальных дошкольных образовательных и общеобразовательных организаций	X	X	X	0210074080	X	143 899 500,00	143 899 500,00	143 899 500,00	431 698 500,00
Муниципальное казенное учреждение "Управление образования"	734	X	X	0210074080	X	143 899 500,00	143 899 500,00	143 899 500,00	431 698 500,00
Дошкольное образование	734	07	01	0210074080	X	143 899 500,00	143 899 500,00	143 899 500,00	431 698 500,00
Предоставление субсидий бюджетным, автономным учреждениям и иным некоммерческим организациям	734	07	01	0210074080	600	143 899 500,00	143 899 500,00	143 899 500,00	431 698 500,00
Субсидии бюджетным учреждениям	734	07	01	0210074080	610	135 088 271,00	135 088 271,00	135 088 271,00	405 264 813,00
Субсидии автономным учреждениям	734	07	01	0210074080	620	8 811 229,00	8 811 229,00	8 811 229,00	26 433 687,00
Обеспечение государственных гарантий реализации прав на получение общедоступного и бесплатного начального общего, основного общего, среднего общего образования в муниципальных общеобразовательных организациях, обеспечение дополнительного образования детей в муниципальных общеобразовательных организациях в части обеспечения деятельности администрации и учебно-вспомогательного персонала муниципальных общеобразовательных организаций	X	X	X	0210074090	X	85 307 000,00	85 307 000,00	85 307 000,00	255 921 000,00
Муниципальное казенное учреждение "Управление образования"	734	X	X	0210074090	X	85 307 000,00	85 307 000,00	85 307 000,00	255 921 000,00
Общее образование	734	07	02	0210074090	X	85 307 000,00	85 307 000,00	85 307 000,00	255 921 000,00
Предоставление субсидий бюджетным, автономным учреждениям и иным некоммерческим организациям	734	07	02	0210074090	600	85 307 000,00	85 307 000,00	85 307 000,00	255 921 000,00
Субсидии бюджетным учреждениям	734	07	02	0210074090	610	76 653 551,00	76 653 551,00	76 653 551,00	229 960 653,00
Субсидии автономным учреждениям	734	07	02	0210074090	620	8 653 449,00	8 653 449,00	8 653 449,00	25 960 347,00
Финансовая поддержка деятельности муниципальных загородных оздоровительных лагерей	X	X	X	021007553А	X	3 124 400,00	0,00	0,00	3 124 400,00
Муниципальное казенное учреждение "Управление образования"	734	X	X	021007553А	X	3 124 400,00	0,00	0,00	3 124 400,00
Молодежная политика	734	07	07	021007553А	X	3 124 400,00	0,00	0,00	3 124 400,00
Предоставление субсидий бюджетным, автономным учреждениям и иным некоммерческим организациям	734	07	07	021007553А	600	3 124 400,00	0,00	0,00	3 124 400,00
Субсидии автономным учреждениям	734	07	07	021007553А	620	3 124 400,00	0,00	0,00	3 124 400,00
Расходы на выполнение ремонтно-строительных работ по устройству спортивных площадок в муниципальных загородных оздоровительных лагерях	X	X	X	021007553Г	X	2 708 700,00	0,00	0,00	2 708 700,00
Муниципальное казенное учреждение "Управление образования"	734	X	X	021007553Г	X	2 708 700,00	0,00	0,00	2 708 700,00
Молодежная политика	734	07	07	021007553Г	X	2 708 700,00	0,00	0,00	2 708 700,00
Предоставление субсидий бюджетным, автономным учреждениям и иным некоммерческим организациям	734	07	07	021007553Г	600	2 708 700,00	0,00	0,00	2 708 700,00
Субсидии автономным учреждениям	734	07	07	021007553Г	620	2 708 700,00	0,00	0,00	2 708 700,00
Осуществление присмотра и ухода за детьми-инвалидами, детьми-сиротами и детьми, оставшимися без попечения родителей, а также детьми с тяжелой интеллектуальной, обучающимися в муниципальных образовательных организациях, реализующих образовательную программу дошкольного образования, без взимания родительской платы	X	X	X	0210075540	X	1 083 600,00	1 083 600,00	1 083 600,00	3 250 800,00
Муниципальное казенное учреждение "Управление образования"	734	X	X	0210075540	X	1 083 600,00	1 083 600,00	1 083 600,00	3 250 800,00
Дошкольное образование	734	07	01	0210075540	X	1 083 600,00	1 083 600,00	1 083 600,00	3 250 800,00
Предоставление субсидий бюджетным, автономным учреждениям и иным некоммерческим организациям	734	07	01	0210075540	600	1 083 600,00	1 083 600,00	1 083 600,00	3 250 800,00
Субсидии бюджетным учреждениям	734	07	01	0210075540	610	1 049 712,00	1 049 712,00	1 049 712,00	3 149 136,00
Субсидии автономным учреждениям	734	07	01	0210075540	620	33 888,00	33 888,00	33 888,00	101 664,00
Выплата и доставка компенсации родительской платы за присмотр и уход за детьми в образовательных организациях края, реализующих образовательную программу дошкольного образования	X	X	X	0210075560	X	19 550 700,00	19 550 700,00	19 550 700,00	58 652 100,00
Управление социальной защиты населения Администрации ЗАТО г.Железнодорожск Красноярского края	732	X	X	0210075560	X	19 550 700,00	19 550 700,00	19 550 700,00	58 652 100,00
Охрана семьи и детства	732	10	04	0210075560	X	19 550 700,00	19 550 700,00	19 550 700,00	58 652 100,00
Социальное обеспечение и иные выплаты населению	732	10	04	0210075560	300	19 550 700,00	19 550 700,00	19 550 700,00	58 652 100,00
Публичные нормативные социальные выплаты гражданам	732	10	04	0210075560	310	19 550 700,00	19 550 700,00	19 550 700,00	58 652 100,00
Расходы на развитие инфраструктуры общеобразовательных учреждений	X	X	X	0210075630	X	2 060 000,00	0,00	0,00	2 060 000,00
Муниципальное казенное учреждение "Управление образования"	734	X	X	0210075630	X	2 060 000,00	0,00	0,00	2 060 000,00
Общее образование	734	07	02	0210075630	X	2 060 000,00	0,00	0,00	2 060 000,00
Предоставление субсидий бюджетным, автономным учреждениям и иным некоммерческим организациям	734	07	02	0210075630	600	2 060 000,00	0,00	0,00	2 060 000,00
Субсидии бюджетным учреждениям	734	07	02	0210075630	610	2 060 000,00	0,00	0,00	2 060 000,00
Обеспечение государственных гарантий и реализации прав граждан на получение общедоступного и бесплатного начального общего, основного общего, среднего общего образования в муниципальных общеобразовательных организациях, обеспечение дополнительного образования детей в муниципальных общеобразовательных организациях, за исключением обеспечения деятельности администрации и учебно-вспомогательного персонала муниципальных общеобразовательных организаций	X	X	X	0210075640	X	328 600 800,00	329 396 100,00	329 396 100,00	987 393 000,00
Муниципальное казенное учреждение "Управление образования"	734	X	X	0210075640	X	328 600 800,00	329 396 100,00	329 396 100,00	987 393 000,00
Общее образование	734	07	02	0210075640	X	328 600 800,00	329 396 100,00	329 396 100,00	987 393 000,00
Предоставление субсидий бюджетным, автономным учреждениям и иным некоммерческим организациям	734	07	02	0210075640	600	328 600 800,00	329 396 100,00	329 396 100,00	987 393 000,00
Субсидии бюджетным учреждениям	734	07	02	0210075640	610	291 018 001,00	291 022 894,00	291 022 894,00	873 063 789,00
Субсидии автономным учреждениям	734	07	02	0210075640	620	37 582 799,00	38 373 206,00	38 373 206,00	114 329 211,00
Обеспечение питанием детей, обучающихся в муниципальных и частных образовательных организациях, реализующих основные общеобразовательные программы, без взимания платы	X	X	X	0210075660	X	5 051 000,00	5 647 500,00	5 647 500,00	16 346 000,00
Управление социальной защиты населения Администрации ЗАТО г.Железнодорожск Красноярского края	732	X	X	0210075660	X	56 974,00	63 698,00	63 698,00	184 370,00
Социальное обеспечение населения	732	10	03	0210075660	X	56 974,00	63 698,00	63 698,00	184 370,00
Социальное обеспечение и иные выплаты населению	732	10	03	0210075660	300	56 974,00	63 698,00	63 698,00	184 370,00
Публичные нормативные социальные выплаты гражданам	732	10	03	0210075660	310	56 974,00	63 698,00	63 698,00	184 370,00
Муниципальное казенное учреждение "Управление образования"	734	X	X	0210075660	X	4 994 026,00	5 583 802,00	5 583 802,00	16 161 630,00
Социальное обеспечение населения	734	10	03	0210075660	X	4 994 026,00	5 583 802,00	5 583 802,00	16 161 630,00
Предоставление субсидий бюджетным, автономным учреждениям и иным некоммерческим организациям	734	10	03	0210075660	600	4 994 026,00	5 583 802,00	5 583 802,00	16 161 630,00
Субсидии бюджетным учреждениям	734	10	03	0210075660	610	4 846 837,00	5 419 243,00	5 419 243,00	15 685 323,00

Субсидии автономным учреждениям	734	10	03	0210075660	620	147 189,00	164 559,00	164 559,00	476 307,00
Обеспечение государственных гарантий реализации прав на получение общедоступного и бесплатного дошкольного образования в муниципальных дошкольных образовательных организациях, общедоступного и бесплатного дошкольного образования, в муниципальных общеобразовательных организациях, за исключением обеспечения деятельности административного и учебно-вспомогательного персонала муниципальных дошкольных образовательных и общеобразовательных организаций	X	X	X	0210075880	X	372 009 200,00	372 009 200,00	372 009 200,00	1 116 027 600,00
Муниципальное казенное учреждение "Управление образования"	734	X	X	0210075880	X	372 009 200,00	372 009 200,00	372 009 200,00	1 116 027 600,00
Дошкольное образование	734	07	01	0210075880	X	372 009 200,00	372 009 200,00	372 009 200,00	1 116 027 600,00
Предоставление субсидий бюджетным, автономным учреждениям и иным некоммерческим организациям	734	07	01	0210075880	600	372 009 200,00	372 009 200,00	372 009 200,00	1 116 027 600,00
Субсидии бюджетным учреждениям	734	07	01	0210075880	610	355 232 261,00	355 232 261,00	355 232 261,00	1 066 696 783,00
Субсидии автономным учреждениям	734	07	01	0210075880	620	16 776 939,00	16 776 939,00	16 776 939,00	50 330 817,00
Осуществление (возмещение) расходов, направленных на развитие и повышение качества работы муниципальных учреждений, предоставление новых муниципальных услуг, повышение их качества	X	X	X	0210078400	X	1 370 800,00	0,00	0,00	1 370 800,00
Муниципальное казенное учреждение "Управление образования"	734	X	X	0210078400	X	1 370 800,00	0,00	0,00	1 370 800,00
Общее образование	734	07	02	0210078400	X	1 370 800,00	0,00	0,00	1 370 800,00
Предоставление субсидий бюджетным, автономным учреждениям и иным некоммерческим организациям	734	07	02	0210078400	600	1 370 800,00	0,00	0,00	1 370 800,00
Субсидии бюджетным учреждениям	734	07	02	0210078400	610	1 370 800,00	0,00	0,00	1 370 800,00
Софинансирование расходов на оплату стоимости набора продуктов питания или готовых блюд и их транспортировки в лагерь с дневным пребыванием детей	X	X	X	02100S397A	X	3 610 154,50	1 748 410,00	1 748 410,00	7 106 974,50
Администрация закрытого административно-территориального образования город Железнодорожск	009	X	X	02100S397A	X	780 056,56	0,00	0,00	780 056,56
Молодежная политика	009	07	07	02100S397A	X	780 056,56	0,00	0,00	780 056,56
Предоставление субсидий бюджетным, автономным учреждениям и иным некоммерческим организациям	009	07	07	02100S397A	600	780 056,56	0,00	0,00	780 056,56
Субсидии бюджетным учреждениям	009	07	07	02100S397A	610	380 957,86	0,00	0,00	380 957,86
Субсидии автономным учреждениям	009	07	07	02100S397A	620	399 098,70	0,00	0,00	399 098,70
Муниципальное казенное учреждение "Управление образования"	734	X	X	02100S397A	X	2 830 097,94	1 748 410,00	1 748 410,00	6 326 917,94
Молодежная политика	734	07	07	02100S397A	X	2 830 097,94	1 748 410,00	1 748 410,00	6 326 917,94
Предоставление субсидий бюджетным, автономным учреждениям и иным некоммерческим организациям	734	07	07	02100S397A	600	2 830 097,94	1 748 410,00	1 748 410,00	6 326 917,94
Субсидии бюджетным учреждениям	734	07	07	02100S397A	610	2 612 407,74	1 573 569,00	1 573 569,00	5 759 545,74
Субсидии автономным учреждениям	734	07	07	02100S397A	620	217 690,20	174 841,00	174 841,00	567 372,20
Софинансирование расходов на организацию отдыха детей в каникулярное время, проживающих на территории соответствующего муниципального образования края, в муниципальных загородных оздоровительных лагерях, находящихся в ведении органов местного самоуправления данного муниципального образования края	X	X	X	02100S397B	X	3 712 213,00	4 837 922,00	4 837 922,00	13 388 057,00
Муниципальное казенное учреждение "Управление образования"	734	X	X	02100S397B	X	3 712 213,00	4 837 922,00	4 837 922,00	13 388 057,00
Молодежная политика	734	07	07	02100S397B	X	3 712 213,00	4 837 922,00	4 837 922,00	13 388 057,00
Предоставление субсидий бюджетным, автономным учреждениям и иным некоммерческим организациям	734	07	07	02100S397B	600	3 712 213,00	4 837 922,00	4 837 922,00	13 388 057,00
Субсидии автономным учреждениям	734	07	07	02100S397B	620	3 712 213,00	4 837 922,00	4 837 922,00	13 388 057,00
Софинансирование расходов на финансовую поддержку деятельности муниципальных загородных оздоровительных лагерей	X	X	X	02100S553A	X	156 220,00	0,00	0,00	156 220,00
Муниципальное казенное учреждение "Управление образования"	734	X	X	02100S553A	X	156 220,00	0,00	0,00	156 220,00
Молодежная политика	734	07	07	02100S553A	X	156 220,00	0,00	0,00	156 220,00
Предоставление субсидий бюджетным, автономным учреждениям и иным некоммерческим организациям	734	07	07	02100S553A	600	156 220,00	0,00	0,00	156 220,00
Субсидии автономным учреждениям	734	07	07	02100S553A	620	156 220,00	0,00	0,00	156 220,00
Софинансирование расходов на выполнение ремонтно-строительных работ по устройству спортивных площадок в муниципальных загородных оздоровительных лагерях	X	X	X	02100S553Г	X	135 435,00	0,00	0,00	135 435,00
Муниципальное казенное учреждение "Управление образования"	734	X	X	02100S553Г	X	135 435,00	0,00	0,00	135 435,00
Молодежная политика	734	07	07	02100S553Г	X	135 435,00	0,00	0,00	135 435,00
Предоставление субсидий бюджетным, автономным учреждениям и иным некоммерческим организациям	734	07	07	02100S553Г	600	135 435,00	0,00	0,00	135 435,00
Субсидии автономным учреждениям	734	07	07	02100S553Г	620	135 435,00	0,00	0,00	135 435,00
Софинансирование расходов на развитие инфраструктуры общеобразовательных учреждений	X	X	X	02100S5630	X	147 426,00	0,00	0,00	147 426,00
Муниципальное казенное учреждение "Управление образования"	734	X	X	02100S5630	X	147 426,00	0,00	0,00	147 426,00
Общее образование	734	07	02	02100S5630	X	147 426,00	0,00	0,00	147 426,00
Предоставление субсидий бюджетным, автономным учреждениям и иным некоммерческим организациям	734	07	02	02100S5630	600	147 426,00	0,00	0,00	147 426,00
Субсидии бюджетным учреждениям	734	07	02	02100S5630	610	147 426,00	0,00	0,00	147 426,00
Софинансирование расходов на осуществление (возмещение) расходов, направленных на развитие и повышение качества работы муниципальных учреждений, предоставление новых муниципальных услуг, повышение их качества	X	X	X	02100S8400	X	137 080,00	0,00	0,00	137 080,00
Муниципальное казенное учреждение "Управление образования"	734	X	X	02100S8400	X	137 080,00	0,00	0,00	137 080,00
Общее образование	734	07	02	02100S8400	X	137 080,00	0,00	0,00	137 080,00
Предоставление субсидий бюджетным, автономным учреждениям и иным некоммерческим организациям	734	07	02	02100S8400	600	137 080,00	0,00	0,00	137 080,00
Субсидии бюджетным учреждениям	734	07	02	02100S8400	610	137 080,00	0,00	0,00	137 080,00
Подпрограмма "Государственная поддержка детей сирот, расширение практики применения семейных форм воспитания"	X	X	X	0220000000	X	28 174 300,00	6 660 900,00	6 660 900,00	41 496 100,00
Осуществление государственных полномочий по организации и осуществлению деятельности по опеке и попечительству в отношении несовершеннолетних	X	X	X	0220075520	X	4 463 700,00	4 463 700,00	4 463 700,00	13 391 100,00
Администрация закрытого административно-территориального образования город Железнодорожск	009	X	X	0220075520	X	4 463 700,00	4 463 700,00	4 463 700,00	13 391 100,00
Функционирование Правительства Российской Федерации, высших исполнительных органов государственной власти субъектов Российской Федерации, местных администраций	009	01	04	0220075520	X	4 463 700,00	4 463 700,00	4 463 700,00	13 391 100,00
Расходы на выплаты персоналу в целях обеспечения выполнения функций государственными (муниципальными) органами, казенными учреждениями, органами управления государственными внебюджетными фондами	009	01	04	0220075520	100	4 117 177,00	4 117 177,00	4 117 177,00	12 351 531,00
Расходы на выплаты персоналу государственных (муниципальных) органов	009	01	04	0220075520	120	4 117 177,00	4 117 177,00	4 117 177,00	12 351 531,00
Закупка товаров, работ и услуг для государственных (муниципальных) нужд	009	01	04	0220075520	200	346 523,00	346 523,00	346 523,00	1 039 569,00
Иные закупки товаров, работ и услуг для обеспечения государственных (муниципальных) нужд	009	01	04	0220075520	240	346 523,00	346 523,00	346 523,00	1 039 569,00
Обеспечение жилыми помещениями детей-сирот и детей, оставшихся без попечения родителей, лиц из числа детей-сирот и детей, оставшихся без попечения родителей	X	X	X	02200R0820	X	23 710 600,00	2 197 200,00	2 197 200,00	28 105 000,00
Администрация закрытого административно-территориального образования город Железнодорожск	009	X	X	02200R0820	X	23 710 600,00	2 197 200,00	2 197 200,00	28 105 000,00
Охрана семьи и детства	009	10	04	02200R0820	X	23 710 600,00	2 197 200,00	2 197 200,00	28 105 000,00
Капитальные вложения в объекты государственной (муниципальной) собственности	009	10	04	02200R0820	400	23 710 600,00	2 197 200,00	2 197 200,00	28 105 000,00
Бюджетные инвестиции	009	10	04	02200R0820	410	23 710 600,00	2 197 200,00	2 197 200,00	28 105 000,00

Руководитель Управления образования В.Г. ГОЛОВКИН

Приложение №3 к постановлению Администрации ЗАТО г. Железнодорожск от 09.06.2017 № 967
 Приложение №2 к муниципальной Программе "Развитие образования ЗАТО Железнодорожск"

ИНФОРМАЦИЯ О РЕСУРСНОМ ОБЕСПЕЧЕНИИ И ПРОГНОЗНОЙ ОЦЕНКЕ РАСХОДОВ НА РЕАЛИЗАЦИЮ ЦЕЛЕЙ МУНИЦИПАЛЬНОЙ ПРОГРАММЫ ЗАТО ЖЕЛЕЗНОГОРСК С УЧЕТОМ ИСТОЧНИКОВ ФИНАНСИРОВАНИЯ, В ТОМ ЧИСЛЕ ПО УРОВНЯМ БЮДЖЕТНОЙ СИСТЕМЫ

Статус	Наименование муниципальной программы, подпрограммы муниципальной программы	Уровень бюджетной системы / источники финансирования	Оценка расходов (руб.), годы			
			2017	2018	2019	Итого на период
Муниципальная программа	"Развитие образования ЗАТО Железнодорожск"	Всего	1 610 607 870,67	1 553 598 670,00	1 553 598 670,00	4 717 805 210,67
		в том числе:				
		федеральный бюджет	0,00	616 500,00	616 500,00	1 233 000,00
		краевой бюджет	1 004 679 300,00	974 677 300,00	974 677 300,00	2 954 033 900,00
		внебюджетные источники	0,00	0,00	0,00	0,00
		местный бюджет	605 928 570,67	578 304 870,00	578 304 870,00	1 762 538 310,67
		юридические лица	0,00	0,00	0,00	0,00

Подпрограмма 1	"Развитие дошкольного, общего и дополнительного образования детей"	Всего	1 582 433 570,67	1 546 937 770,00	1 546 937 770,00	4 676 309 110,67
		в том числе:				
		федеральный бюджет	0,00	0,00	0,00	0,00
		краевой бюджет	976 505 000,00	968 632 900,00	968 632 900,00	2 913 770 800,00
		внебюджетные источники	0,00	0,00	0,00	0,00
		местный бюджет	605 928 570,67	578 304 870,00	578 304 870,00	1 762 538 310,67
		юридические лица	0,00	0,00	0,00	0,00
Подпрограмма 2	Государственная поддержка детей сирот, расширение практики применения семейных форм воспитания	Всего	28 174 300,00	6 660 900,00	6 660 900,00	41 496 100,00
		в том числе:				
		федеральный бюджет	0,00	616 500,00	616 500,00	1 233 000,00
		краевой бюджет	28 174 300,00	6 044 400,00	6 044 400,00	40 263 100,00
		внебюджетные источники	0,00	0,00	0,00	0,00
		местный бюджет	0,00	0,00	0,00	0,00
		юридические лица	0,00	0,00	0,00	0,00

Главный специалист по образованию Администрации ЗАТО г. Железнодорожск И.Е.ДЕРЫШЕВА

Приложение №4 к постановлению Администрации ЗАТО г. Железнодорожск от 09.06.2017 № 967
 Приложение №2 к подпрограмме

"Развитие дошкольного, общего и дополнительного образования детей"

ПЕРЕЧЕНЬ МЕРОПРИЯТИЙ ПОДПРОГРАММЫ

Цели, задачи, мероприятия подпрограммы	ГРБС	Код бюджетной классификации				Расходы (руб.), годы				Ожидаемый результат от реализации подпрограммного мероприятия (в натуральном выражении)
		ГРБС	РазПр	ЦСР	ВР	2017	2018	2019	Итого на период	
Цель подпрограммы: создание в системе дошкольного, общего и дополнительного образования равных возможностей для современного качественного образования, позитивной социализации детей										
Задача 1. Обеспечить доступность дошкольного образования, соответствующего единому стандарту качества дошкольного образования										
1.1. Предоставление дошкольного образования	МКУ УО	734	0701	0210000010	610	247 315 216,00	243 977 828,00	243 977 828,00	735 270 872,00	5253 детей получат услуги дошкольного образования
		734	0701	0210000010	620	11 909 243,00	11 711 651,00	11 711 651,00	35 332 545,00	
1.2. Обеспечение государственных гарантий реализации прав на получение общедоступного и бесплатного дошкольного образования в муниципальных дошкольных образовательных организациях, общедоступного и бесплатного дошкольного образования в муниципальных общеобразовательных организациях в части обеспечения деятельности административного и учебно-вспомогательного персонала муниципальных дошкольных образовательных и общеобразовательных организаций	МКУ УО	734	0701	0210074080	610	135 088 271,00	135 088 271,00	135 088 271,00	405 264 813,00	5253 детей получат услуги дошкольного образования
		734	0701	0210074080	620	8 811 229,00	8 811 229,00	8 811 229,00	26 433 687,00	
1.3. Обеспечение государственных гарантий реализации прав на получение общедоступного и бесплатного дошкольного образования в муниципальных дошкольных образовательных организациях, общедоступного и бесплатного дошкольного образования, в муниципальных общеобразовательных организациях, за исключением обеспечения деятельности административного и учебно-вспомогательного персонала муниципальных дошкольных образовательных и общеобразовательных организаций	МКУ УО	734	0701	0210075880	610	355 232 261,00	355 232 261,00	355 232 261,00	1 065 696 783,00	5253 детей получат услуги дошкольного образования
		734	0701	0210075880	620	16 776 939,00	16 776 939,00	16 776 939,00	50 330 817,00	
1.4. Осуществление присмотра и ухода за детьми-инвалидами, детьми-сиротами и детьми, оставшимися без попечения родителей, а также детьми с туберкулезной интоксикацией, обучающимися в муниципальных образовательных организациях, реализующих образовательную программу дошкольного образования, без взимания родительской платы	МКУ УО	734	0701	0210075540	610	1 049 712,00	1 049 712,00	1 049 712,00	3 149 136,00	Без взимания родительской платы в муниципальных дошкольных образовательных организациях (группах) будет содержаться 60 детей
		734	0701	0210075540	620	33 888,00	33 888,00	33 888,00	101 664,00	
1.5. Обеспечение безопасных условий функционирования образовательных организаций в соответствии с действующим законодательством	МКУ УО	734	0701	0210000260	610	4 434 842,17	0,00	0,00	4 434 842,17	Будет выполнено: ремонт ограждения территории МБОУ №31; устройство асфальтного покрытия со 2 этажа МБДОУ №58; установлена задвижка с эл.приводом на обводной линии МБДОУ №58;технологическое присоединение к электрическим сетям МБДОУ №19; текущий ремонт кровли, выполнение огнезащитной обработки кровли МБДОУ №20;выполнение ограждения территории МБДОУ №53
1.6. Выплата и доставка компенсации части родительской платы за присмотр и уход за детьми в образовательных организациях края, реализующих образовательную программу дошкольного образования	УСЗН	732	1004	0210075560	310	19 550 700,00	19 550 700,00	19 550 700,00	58 652 100,00	Выплатой компенсации части родительской платы за присмотр и уход за детьми будет обеспечено 100% заявителей
1.7. Расходы на капитальный ремонт, изготовление проектно-сметной документации в МБОУ №37, внедряющего сетевые стандарты "Школы Росатома"	МКУ УО	734	0701	0210000340	610	1 000 000,00	0,00	0,00	1 000 000,00	Капитальный ремонт кабинетов, изготовление проектно-сметной документации
Задача 2. Обеспечить условия и качество обучения, соответствующие федеральным государственным стандартам начального общего, основного общего, среднего общего образования										
2.1. Предоставление общедоступного и бесплатного начального общего, основного общего, среднего (полного) общего образования по основным общеобразовательным программам	МКУ УО	734	0702	0210000220	610	131 380 530,00	129 690 778,00	129 690 778,00	390 762 086,00	7632 человек получат услуги общего образования
		734	0702	0210000220	620	12 680 908,00	12 641 052,00	12 641 052,00	37 963 012,00	
2.2. Обеспечение безопасных условий функционирования образовательных организаций в соответствии с действующим законодательством	МКУ УО	734	0702	0210000260	610	4 060 133,00	0,00	0,00	4 060 133,00	Будет выполнено: ремонт ограждения территории МБОУ Гимназия №91, устройство ограждения МБОУ СОШ №95, усиление строительных конструкций перехода МБОУ СОШ №104
2.3. Капитальный ремонт зданий образовательных организаций	Администрация ЗАТО г. Железнодорожск	009	0702	0210000550	240	5 880 000,00	0,00	0,00	5 880 000,00	Будут полностью установлены оконные блоки ПВХ в МБОУ СОШ №№ 95,97
2.4. Обеспечение государственных гарантий реализации прав на получение общедоступного и бесплатного начального общего, основного общего, среднего общего образования в муниципальных общеобразовательных организациях, обеспечение дополнительного образования детей в муниципальных общеобразовательных организациях в части обеспечения деятельности административного и учебно-вспомогательного персонала муниципальных общеобразовательных организаций	МКУ УО	734	0702	0210074090	610	76 653 551,00	76 653 551,00	76 653 551,00	229 960 653,00	7632 человек получат услуги общего образования
		734	0702	0210074090	620	8 653 449,00	8 653 449,00	8 653 449,00	25 960 347,00	
2.5. Обеспечение государственных гарантий и реализации прав граждан на получение общедоступного и бесплатного начального общего, основного общего, среднего общего образования в муниципальных общеобразовательных организациях, обеспечение дополнительного образования детей в муниципальных общеобразовательных организациях, за исключением обеспечения деятельности административного и учебно-вспомогательного персонала муниципальных общеобразовательных организаций	МКУ УО	734	0702	0210075640	610	291 018 001,00	291 022 894,00	291 022 894,00	873 063 789,00	7632 человек получат услуги общего образования
		734	0702	0210075640	620	37 582 799,00	38 373 206,00	38 373 206,00	114 329 211,00	
2.6. Обеспечение питанием детей, обучающихся в муниципальных и частных образовательных организациях, реализующих основные общеобразовательные программы, без взимания платы	УСЗН	732	1003	0210075660	310	56 974,00	63 698,00	63 698,00	184 370,00	4 обучающимся с ограниченными возможностями здоровья, обучающимся на дому, получат денежную компенсацию взамен бесплатного горячего завтрака и горячего обеда, 604 обучающихся из малообеспеченных семей и обучающихся с ограниченными возможностями здоровья получат бесплатное школьное питание
	МКУ УО	734	1003	0210075660	610	4 846 837,00	5 419 243,00	5 419 243,00	15 685 323,00	
		734	1003	0210075660	620	147 189,00	164 559,00	164 559,00	476 307,00	
2.7. Резерв средств на софинансирование мероприятий по краевым программам в рамках подпрограммы "Развитие дошкольного, общего и дополнительного образования детей"	ФУ Администрации ЗАТО г. Железнодорожск	801	0702	0210000080	870	595 664,00	0,00	0,00	595 664,00	Реализация программы "Доступная среда" МБОУ СОШ №101, МБОУ СОШ № 98; Ремонт актового зала МБОУ СОШ №90; сплитзалов МБОУ СОШ №№90,93,97.
2.8. Расходы на развитие инфраструктуры общеобразовательных учреждений	МКУ УО	734	0702	0210075630	610	2 060 000,00	0,00	0,00	2 060 000,00	Ремонт наружных противопожарных лестниц, ремонт ограждений на крыше, установка противопожарных шкафов в МБОУ Школа №101; устройство самостоятельного выхода и дымоудаления из помещений в МБОУ Школа №96; ремонт актового зала МБОУ Школа №90; ремонт учебных помещений (покрытие пола) в МБОУ Школа №53
2.9. Финансирование расходов на развитие инфраструктуры общеобразовательных учреждений	МКУ УО	734	0702	0210055630	610	147 426,00	0,00	0,00	147 426,00	Ремонт наружных противопожарных лестниц, ремонт ограждений на крыше, установка противопожарных шкафов в МБОУ Школа №101; устройство самостоятельного выхода и дымоудаления из помещений в МБОУ Школа №96; ремонт актового зала МБОУ Школа №90; ремонт учебных помещений (покрытие пола) в МБОУ Школа №93

2.10. Расходы на оказание услуг по сбору, обобщению и анализу информации о качестве образовательной деятельности организаций, осуществляющих образовательную деятельность	Администрация ЗАТО г. Железнодорож	009	0702	0210000060	240	290 000,00	0,00	0,00	290 000,00	Для проведения независимой оценки качества образовательной деятельности МБОУ Школа №90, 91, 95, 97, 98, 100, 101, 106, МБОУ Гимназия №96, МБОУ Лицей №103 "Гармония"
2.11. Осуществление (возмещение) расходов, направленных на развитие и повышение качества работы муниципальных учреждений, предоставление новых муниципальных услуг, повышение их качества	МКУ УО	734	0702	0210078400	610	1 370 800,00	0,00	0,00	1 370 800,00	Капитальный ремонт большого и малого спортивных залов МБОУ Школа №97
2.12. Софинансирование расходов на осуществление (возмещение) расходов, направленных на развитие и повышение качества работы муниципальных учреждений, предоставление новых муниципальных услуг, повышение их качества	МКУ УО	734	0702	0210058400	610	137 080,00	0,00	0,00	137 080,00	Капитальный ремонт большого и малого спортивных залов МБОУ Школа №97

Задача 3. Обеспечить поступательное развитие муниципальной системы дополнительного образования, в том числе за счет разработки и реализации современных образовательных программ

3.1. Предоставление дополнительного образования различной направленности	МКУ УО	734	0703	0210000140	610	83 245 291,00	82 458 444,00	82 458 444,00	248 162 179,00	5389 человек получают услуги дополнительного образования ежегодно
		734	0703	0210000140	620	26 389 861,00	26 389 861,00	26 389 861,00	79 169 583,00	
3.2. Обеспечение безопасных условий функционирования образовательных организаций в соответствии с действующим законодательством	МКУ УО	734	0703	0210000260	620	1 116 000,00	0,00	0,00	1 116 000,00	Завершение работ по ремонту ограждения МАУ ДО ДООЦ "Орбита"

Задача 4. Содействовать выявлению и поддержке одаренных детей

4.1. Обеспечение возможности участия одаренных детей в краевых массовых мероприятиях, имеющих школьный, муниципальный и краевой уровень организации	МКУ "Управление культуры"	733	0703	0210000120	610	30 000,00	30 000,00	30 000,00	90 000,00	Ежегодно не менее 80% обучающихся по программам общего образования будут участвовать в олимпиадах и конкурсах муниципального, регионального и всероссийского уровня
		734	0702	0210000120	610	132 300,00	132 300,00	132 300,00	396 900,00	
		734	0702	0210000120	620	17 700,00	17 700,00	17 700,00	53 100,00	
		734	0709	0210000120	240	368 000,00	368 000,00	368 000,00	1 104 000,00	
4.2. Модернизация материально-технической базы образовательных организаций, работающих с одаренными детьми	МКУ "Управление культуры"	733	0703	0210000130	610	299 000,00	299 000,00	299 000,00	897 000,00	Приобретение оборудования для организаций дополнительного образования
4.3. Организация и обеспечение условий для раскрытия и развития всех способностей и дарований обучающихся. Выявление педагогов, обладающих потенциалом к высоким профессиональным достижениям в работе с одаренными обучающимися	МКУ УО	734	0703	0210000110	610	379 000,00	379 000,00	379 000,00	1 137 000,00	Проведение городских мероприятий: учитель года, воспитатель года, научно-практической конференции, семинаров для педагогов по работе с одаренными детьми МБУ ДО "ДТДиМ", МБУ ДО "ДЗБЦ", МБУ ДО "СЮТ"

Задача 5. Выполнение функций муниципальным казенным учреждениям

5.1. Выполнение функций муниципальным казенным учреждениям	МКУ УО	734	0709	0210000150	110	46 703 812,00	46 703 812,00	46 703 812,00	140 111 436,00	Обеспечение деятельности 54 организаций дошкольного, общего, дополнительного и прочего образования в ЗАТО г. Железнодорож. Обеспечение методического сопровождения образовательного процесса 33 образовательных организаций в ЗАТО г. Железнодорож
		734	0709	0210000150	240	16 918 612,00	16 918 612,00	16 918 612,00	50 755 836,00	
		734	0709	0210000150	850	500,00	500,00	500,00	1 500,00	
5.2. Организация и содействие в проведении конкурсов, конференций, семинаров в области образования	МКУ УО	734	0709	0210000300	240	50 000,00	0,00	0,00	50 000,00	Организация и проведение муниципального этапа краевого профессионального конкурса 2017 года "Учитель года"

Задача 6. Обеспечить безопасный, качественный отдых и оздоровление детей

6.1. Софинансирование расходов на организацию отдыха детей в каникулярное время, проживающих на территории соответствующего муниципального образования края, в муниципальных загородных оздоровительных лагерях, находящихся в ведении органов местного самоуправления данного муниципального образования края	МКУ УО	734	0707	021005397В	620	3 712 213,00	4 837 922,00	4 837 922,00	13 388 057,00	Организация отдыха и оздоровление в летний период в загородных лагерях для 722 человек ежегодно, 1990 человек получают питание в лагерях с дневным пребыванием детей
6.2. Софинансирование расходов на оплату стоимости набора продуктов питания или готовых блюд и их транспортировки в лагерь с дневным пребыванием детей	Администрация ЗАТО г. Железнодорож	009	0707	021005397А	610	380 957,86	0,00	0,00	380 957,86	
009		0707	021005397А	620	399 098,70	0,00	0,00	399 098,70		
МКУ УО		734	0707	021005397А	610	2 612 407,74	1 573 569,00	1 573 569,00	5 759 545,74	
		734	0707	021005397А	620	217 690,20	174 841,00	174 841,00	567 372,20	

6.3. Расходы на организацию отдыха детей в каникулярное время, проживающих на территории соответствующего муниципального образования края, в муниципальных загородных оздоровительных лагерях, находящихся в ведении органов местного самоуправления данного муниципального образования края	МКУ УО	734	0707	021007397Б	620	7 659 800,00	7 659 800,00	7 659 800,00	22 979 400,00	Организация отдыха и оздоровление в летний период в загородных лагерях для 722 человек ежегодно, 1990 человек получают питание в лагерях с дневным пребыванием детей
6.4. Расходы на оплату стоимости набора продуктов питания или готовых блюд и их транспортировки в лагерь с дневным пребыванием детей	Администрация ЗАТО г. Железнодорож	009	0707	021007397А	610	430 482,14	0,00	0,00	430 482,14	Организация отдыха и оздоровление в летний период в загородных лагерях для 722 человек ежегодно, 1990 человек получают питание в лагерях с дневным пребыванием детей
		009	0707	021007397А	620	450 981,30	0,00	0,00	450 981,30	
	МКУ УО	734	0707	021007397А	610	2 952 046,76	3 671 538,00	3 671 538,00	10 295 122,76	
		734	0707	021007397А	620	245 989,80	407 962,00	407 962,00	1 061 913,80	
6.5. Резерв средств на софинансирование мероприятий по краевым программам в рамках подпрограммы "Развитие дошкольного, общего и дополнительного образования детей"	ФУ Администрация ЗАТО г. Железнодорож	801	0707	0210000080	870	1 708 345,00	0,00	0,00	1 708 345,00	Приобретение и монтаж модульного здания учебно-лабораторного корпуса для МАУ ДО ДООЦ "Орбита".

Итого по подпрограмме	х	х	х	0210000000	х	158243570,67	1546997 770,00	15469937770,00	4 676 309 110,67	
В том числе:										
ГРБС1	МКУ УО	734	х	0210000000	х	155261367,67	1526994 372,00	1526994372,00	4 606 350 111,67	
ГРБС2	УСЗН	732	х	0210000000	х	19 607 674,00	19 614 398,00	19 614 398,00	58 836 470,00	
ГРБС3	Администрация ЗАТО г. Железнодорож	009	х	0210000000	х	7 831 520,00	0,00	0,00	7 831 520,00	

ГРБС4	ФУ Администрация ЗАТО г. Железнодорож	801	х	0210000000	х	2 304 009,00	0,00	0,00	2 304 009,00	
ГРБС5	МКУ "Управление культуры"	733	х	0210000000	х	329 000,00	329 000,00	329 000,00	987 000,00	

Главный специалист по образованию Администрации

ЗАТО г. Железнодорож И.Е.ДЕРЫШЕВА

Муниципальное образование «Закрытое административно – территориальное образование Железнодорож Красноярского края»

Администрация ЗАТО г. ЖЕЛЕЗНОГОРСК

ПОСТАНОВЛЕНИЕ

16.06.2017

г. Железнодорож

№ 1005

О ВНЕСЕНИИ ИЗМЕНЕНИЙ В ПОСТАНОВЛЕНИЕ АДМИНИСТРАЦИИ ЗАТО Г. ЖЕЛЕЗНОГОРСК ОТ 05.11.2013 № 1743 «ОБ УТВЕРЖДЕНИИ МУНИЦИПАЛЬНОЙ ПРОГРАММЫ «РАЗВИТИЕ СИСТЕМЫ СОЦИАЛЬНОЙ ПОДДЕРЖКИ ГРАЖДАН»

В соответствии со статьей 179 Бюджетного кодекса Российской Федерации, руководствуясь Федеральным законом от 06.10.2003 № 131-ФЗ «Об общих принципах организации местного самоуправления в Российской Федерации», Приказа Министерства Финансов Российской Федерации от 07.12.2016 № 230н «О внесении изменений в Указания о порядке применения бюджетной классификации Российской Федерации, утвержденные приказом Министерства финансов Российской Федерации от 01 июля 2013 г. № 65н», руководствуясь Уставом ЗАТО Железнодорож, ПОСТАНОВЛЯЮ:

Внести в постановление Администрации ЗАТО г. Железнодорож от 05.11.2013 № 1743 «Об утверждении муниципальной программы «Развитие системы социальной поддержки граждан» следующие изменения:

1.1. В Приложении к постановлению:

1.1.1. В разделе 1 «Паспорт муниципальной программы» строку «Информация по ресурсному обеспечению муниципальной программы, в том числе в разбивке по источникам финансирования по годам реализации программы» изложить в следующей редакции:

Информация по ресурсному обеспечению муниципальной программы, в том числе в разбивке по источникам финансирования по годам реализации программы	Объем финансового обеспечения реализации программы на 2017-2019 годы – 312 494 945,00 руб. Всего: 2017 год – 106 494 117,00 руб.; 2018 год – 103 000 414,00 руб.; 2019 год – 103 000 414,00 руб., в том числе: из федерального бюджета: 58 500,00 руб., в т.ч.: 2017 год – 58 500,00 руб.; 2018 год – 0,00 руб.; 2019 год – 0,00 руб.; из средств краевого бюджета: 233 843 500,00 руб., в т.ч.: 2017 год – 78 139 500,00 руб.; 2018 год – 77 852 000,00 руб.; 2019 год – 77 852 000,00 руб.; из средств местного бюджета: 78 592 945,00 руб., в т.ч.: 2017 год – 28 296 117,00 руб.; 2018 год – 25 148 414,00 руб.; 2019 год – 25 148 414,00 руб.
---	--

1.1.2. Приложение № 1 к муниципальной программе по «Информация о распределении планируемых расходов по подпрограммам и отдельным мероприятиям муниципальной программы», реализуемой в рамках муниципальной программы «Развитие системы социальной поддержки граждан» изложить в редакции согласно Приложению № 1 к настоящему постановлению.

1.1.3. Приложение № 2 к муниципальной программе по «Информация о ресурсном обеспечении и прогнозной оценке расходов на реализацию целей муниципальной программы «Развитие системы социальной поддержки граждан» с учетом источников финансирования, в том числе по уровням бюджетной системы» изложить в редакции согласно Приложению № 2 к настоящему постановлению.

1.1.4. В Приложении № 6 к муниципальной программе «Развитие системы социальной поддержки граждан»:

1.1.4.1. В разделе 1 «Паспорт подпрограммы» строку «Объемы и источники финансирования подпрограммы на период действия подпрограммы с указанием на источники финансирования по годам реализации подпрограммы» изложить в следующей редакции:

Объемы и источники финансирования подпрограммы на период действия подпрограммы с указанием на источники финансирования по годам реализации подпрограммы	Объем финансового обеспечения реализации программы на 2017-2019 годы – 69 499 222,00 руб. Всего: 2017 год – 23 732 654,00 руб.; 2018 год – 22 883 284,00 руб.; 2019 год – 22 883 284,00 руб. В том числе: Из средств федерального бюджета: 2017 год – 58 500,00 руб.; 2018 год – 0,00 руб.; 2019 год – 0,00 руб.; Из средств краевого бюджета: 2017 год – 347 200,00 руб.; 2018 год – 59 700,00 руб.; 2019 год – 59 700,00 руб.; Из средств местного бюджета: 2017 год – 23 364 354,00 руб.; 2018 год – 22 823 584,00 руб.; 2019 год – 22 823 584,00 руб.
---	--

Глава администрации
ЗАТО г. Железнодорож С.Е. ПЕШКОВ

Приложение № 1 к постановлению Администрации ЗАТО г. Железнодорож от 16.06.2017 № 1005

Приложение №1 к муниципальной программе

"Развитие системы социальной поддержки граждан"

ИНФОРМАЦИЯ О РАСПРЕДЕЛЕНИИ ПЛАНИРУЕМЫХ РАСХОДОВ ПО ПОДПРОГРАММАМ И ОТДЕЛЬНЫМ МЕРОПРИЯТИЯМ МУНИЦИПАЛЬНОЙ ПРОГРАММЫ

Наименование	Код бюджетной классификации					Расходы (руб.), годы			
	ГРБС	РЗ	Пр	ЦСР	ВР	2017	2018	2019	Итого на период
Муниципальная программа "Развитие системы социальной поддержки граждан"	X	X	X	0300000000	X	106 494 117,00	103 000 414,00	103 000 414,00	312 494 945,00
Подпрограмма "Повышение качества и доступности социальных услуг гражданам"	X	X	X	0310000000	X	37 734 430,00	37 734 430,00	37 734 430,00	113 203 290,00
Предоставление услуг (выполнение работ) социального обслуживания	X	X	X	0310000020	X	2 324 830,00	2 324 830,00	2 324 830,00	6 974 490,00
Управление социальной защиты населения Администрации ЗАТО г.Железнодорож Красноярского края	732	X	X	0310000020	X	2 324 830,00	2 324 830,00	2 324 830,00	6 974 490,00
Социальное обслуживание населения	732	10	02	0310000020	X	2 324 830,00	2 324 830,00	2 324 830,00	6 974 490,00
Субсидии бюджетным учреждениям	732	10	02	0310000020	610	2 324 830,00	2 324 830,00	2 324 830,00	6 974 490,00
Расходы по социальному обслуживанию населения, в том числе по предоставлению мер социальной поддержки работникам муниципальных учреждений социального обслуживания (в соответствии с Законом края от 16 декабря 2014 года № 7-3023 "Об организации социального обслуживания граждан в Красноярском крае")	X	X	X	0310001510	X	35 409 600,00	35 409 600,00	35 409 600,00	106 228 800,00
Управление социальной защиты населения Администрации ЗАТО г.Железнодорож Красноярского края	732	X	X	0310001510	X	35 409 600,00	35 409 600,00	35 409 600,00	106 228 800,00
Социальное обслуживание населения	732	10	02	0310001510	X	35 409 600,00	35 409 600,00	35 409 600,00	106 228 800,00
Субсидии бюджетным учреждениям	732	10	02	0310001510	610	35 409 600,00	35 409 600,00	35 409 600,00	106 228 800,00
Подпрограмма "Обеспечение своевременного и качественного исполнения переданных государственных полномочий по приему граждан, сбору документов, ведению базы данных получателей социальной помощи и организации социального обслуживания"	X	X	X	0320000000	X	45 027 033,00	42 382 700,00	42 382 700,00	129 792 433,00
Капитальный ремонт здания УСЗН по ул. Андреева, 21а	X	X	X	0320000210	X	2 644 333,00	0,00	0,00	2 644 333,00
Администрация закрытого административно-территориального образования город Железнодорож	009	X	X	0320000210	X	2 644 333,00	0,00	0,00	2 644 333,00
Другие вопросы в области социальной политики	009	10	06	0320000210	X	2 644 333,00	0,00	0,00	2 644 333,00
Иные закупки товаров, работ и услуг для обеспечения государственных (муниципальных) нужд	009	10	06	0320000210	240	2 644 333,00	0,00	0,00	2 644 333,00
Осуществление государственных полномочий по организации деятельности органов управления системой социальной защиты населения (в соответствии с Законом края от 20.12.2005 №17-4294 "О наделении органов местного самоуправления муниципальных образований края государственными полномочиями по организации деятельности органов управления системой социальной защиты населения, обеспечивающих решение вопросов социальной поддержки и социального обслуживания населения")	X	X	X	0320075130	X	42 382 700,00	42 382 700,00	42 382 700,00	127 148 100,00
Управление социальной защиты населения Администрации ЗАТО г.Железнодорож Красноярского края	732	X	X	0320075130	X	42 382 700,00	42 382 700,00	42 382 700,00	127 148 100,00
Другие вопросы в области социальной политики	732	10	06	0320075130	X	42 382 700,00	42 382 700,00	42 382 700,00	127 148 100,00
Расходы на выплаты персоналу государственных (муниципальных) органов	732	10	06	0320075130	120	37 113 200,00	37 113 200,00	37 113 200,00	111 339 600,00
Иные закупки товаров, работ и услуг для обеспечения государственных (муниципальных) нужд	732	10	06	0320075130	240	5 259 500,00	5 259 500,00	5 259 500,00	15 778 500,00
Уплата налогов, сборов и иных платежей	732	10	06	0320075130	850	10 000,00	10 000,00	10 000,00	30 000,00
Подпрограмма "Социальная поддержка отдельных категорий граждан"	X	X	X	0330000000	X	23 732 654,00	22 883 284,00	22 883 284,00	69 499 222,00
Создание условий для активного участия граждан старшего поколения в общественной жизни	X	X	X	0330000020	X	10 000,00	10 000,00	10 000,00	30 000,00
Муниципальное казенное учреждение "Управление культуры"	733	X	X	0330000020	X	10 000,00	10 000,00	10 000,00	30 000,00
Другие вопросы в области социальной политики	733	10	06	0330000020	X	10 000,00	10 000,00	10 000,00	30 000,00
Субсидии бюджетным учреждениям	733	10	06	0330000020	610	10 000,00	10 000,00	10 000,00	30 000,00
Изготовление печатной продукции для информирования населения о мерах социальной поддержки отдельных категорий граждан	X	X	X	0330000040	X	80 000,00	80 000,00	80 000,00	240 000,00
Управление социальной защиты населения Администрации ЗАТО г.Железнодорож Красноярского края	732	X	X	0330000040	X	80 000,00	80 000,00	80 000,00	240 000,00
Другие вопросы в области социальной политики	732	10	06	0330000040	X	80 000,00	80 000,00	80 000,00	240 000,00

Иные закупки товаров, работ и услуг для обеспечения государственных (муниципальных) нужд	732	10	06	03300000040	240	80 000,00	80 000,00	80 000,00	240 000,00
Денежная выплата на оплату жилищно-коммунальных услуг гражданам, заключившим с Администрацией ЗАТО г. Железнодорожск договоры пожизненного содержания с иждивением	X	X	X	03300000060	X	125 000,00	125 000,00	125 000,00	375 000,00
Управление социальной защиты населения Администрации ЗАТО г.Железнодорожск Красноярского края	732	X	X	03300000060	X	125 000,00	125 000,00	125 000,00	375 000,00
Социальное обеспечение населения	732	10	03	03300000060	X	125 000,00	125 000,00	125 000,00	375 000,00
Публичные нормативные социальные выплаты гражданам	732	10	03	03300000060	310	125 000,00	125 000,00	125 000,00	375 000,00
Ежемесячная денежная компенсация Почетному гражданину ЗАТО Железнодорожск на оплату жилищно-коммунальных услуг	X	X	X	03300000070	X	405 000,00	405 000,00	405 000,00	1 215 000,00
Управление социальной защиты населения Администрации ЗАТО г.Железнодорожск Красноярского края	732	X	X	03300000070	X	405 000,00	405 000,00	405 000,00	1 215 000,00
Социальное обеспечение населения	732	10	03	03300000070	X	405 000,00	405 000,00	405 000,00	1 215 000,00
Публичные нормативные социальные выплаты гражданам	732	10	03	03300000070	310	405 000,00	405 000,00	405 000,00	1 215 000,00
Обеспечение горячим питанием без взимания платы детей, обучающихся в муниципальных бюджетных, муниципальных автономных общеобразовательных учреждениях ЗАТО Железнодорожск	X	X	X	03300000080	X	2 545 805,00	2 545 805,00	2 545 805,00	7 637 415,00
Муниципальное казенное учреждение "Управление образования"	734	X	X	03300000080	X	2 545 805,00	2 545 805,00	2 545 805,00	7 637 415,00
Социальное обеспечение населения	734	10	03	03300000080	X	2 545 805,00	2 545 805,00	2 545 805,00	7 637 415,00
Субсидии бюджетным учреждениям	734	10	03	03300000080	610	2 427 725,00	2 427 725,00	2 427 725,00	7 283 175,00
Субсидии автономным учреждениям	734	10	03	03300000080	620	118 080,00	118 080,00	118 080,00	354 240,00
Проведение социально значимых мероприятий по торжественным регистрациям рождения детей	X	X	X	03300000090	X	80 000,00	80 000,00	80 000,00	240 000,00
Муниципальное казенное учреждение "Управление культуры"	733	X	X	03300000090	X	80 000,00	80 000,00	80 000,00	240 000,00
Другие вопросы в области социальной политики	733	10	06	03300000090	X	80 000,00	80 000,00	80 000,00	240 000,00
Субсидии бюджетным учреждениям	733	10	06	03300000090	610	80 000,00	80 000,00	80 000,00	240 000,00
Ежемесячная денежная компенсация части стоимости платы за содержание жилых помещений для граждан, проживающих в домах, в которых размер платы за содержание жилых помещений устанавливается Администрацией ЗАТО г. Железнодорожск	X	X	X	03300000100	X	5 000 000,00	5 000 000,00	5 000 000,00	15 000 000,00
Управление социальной защиты населения Администрации ЗАТО г.Железнодорожск Красноярского края	732	X	X	03300000100	X	5 000 000,00	5 000 000,00	5 000 000,00	15 000 000,00
Социальное обеспечение населения	732	10	03	03300000100	X	5 000 000,00	5 000 000,00	5 000 000,00	15 000 000,00
Социальные выплаты гражданам, кроме публичных нормативных социальных выплат	732	10	03	03300000100	320	5 000 000,00	5 000 000,00	5 000 000,00	15 000 000,00
Денежная компенсация работникам муниципальных организаций за проезд детей транспортом общего пользования	X	X	X	03300000110	X	232 000,00	232 000,00	232 000,00	696 000,00
Управление социальной защиты населения Администрации ЗАТО г.Железнодорожск Красноярского края	732	X	X	03300000110	X	232 000,00	232 000,00	232 000,00	696 000,00
Социальное обеспечение населения	732	10	03	03300000110	X	232 000,00	232 000,00	232 000,00	696 000,00
Публичные нормативные социальные выплаты гражданам	732	10	03	03300000110	310	232 000,00	232 000,00	232 000,00	696 000,00
Обеспечение детей новогодними подарками	X	X	X	03300000130	X	1 506 657,00	1 506 657,00	1 506 657,00	4 519 971,00
Муниципальное казенное учреждение "Управление образования"	734	X	X	03300000130	X	1 506 657,00	1 506 657,00	1 506 657,00	4 519 971,00
Социальное обеспечение населения	734	10	03	03300000130	X	1 506 657,00	1 506 657,00	1 506 657,00	4 519 971,00
Субсидии бюджетным учреждениям	734	10	03	03300000130	610	1 195 418,00	1 395 418,00	1 395 418,00	4 186 254,00
Субсидии автономным учреждениям	734	10	03	03300000130	620	111 239,00	111 239,00	111 239,00	333 717,00
Новогодние мероприятия с вручением подарков детям	X	X	X	03300000140	X	109 855,00	109 855,00	109 855,00	329 565,00
Муниципальное казенное учреждение "Управление культуры"	733	X	X	03300000140	X	109 855,00	109 855,00	109 855,00	329 565,00
Социальное обеспечение населения	733	10	03	03300000140	X	109 855,00	109 855,00	109 855,00	329 565,00
Субсидии бюджетным учреждениям	733	10	03	03300000140	610	109 855,00	109 855,00	109 855,00	329 565,00
Возмещение затрат организациям за оказанные услуги временного проживания с питанием	X	X	X	03300000150	X	599 838,00	599 838,00	599 838,00	1 799 514,00
Управление социальной защиты населения Администрации ЗАТО г.Железнодорожск Красноярского края	732	X	X	03300000150	X	599 838,00	599 838,00	599 838,00	1 799 514,00
Социальное обеспечение населения	732	10	03	03300000150	X	599 838,00	599 838,00	599 838,00	1 799 514,00
Социальные выплаты гражданам, кроме публичных нормативных социальных выплат	732	10	03	03300000150	320	599 838,00	599 838,00	599 838,00	1 799 514,00
Оказание адресной социальной помощи отдельным категориям граждан	X	X	X	03300000160	X	2 190 000,00	2 190 000,00	2 190 000,00	6 570 000,00
Управление социальной защиты населения Администрации ЗАТО г.Железнодорожск Красноярского края	732	X	X	03300000160	X	2 190 000,00	2 190 000,00	2 190 000,00	6 570 000,00
Социальное обеспечение населения	732	10	03	03300000160	X	2 190 000,00	2 190 000,00	2 190 000,00	6 570 000,00
Социальные выплаты гражданам, кроме публичных нормативных социальных выплат	732	10	03	03300000160	320	2 190 000,00	2 190 000,00	2 190 000,00	6 570 000,00
Адресная социальная помощь работникам муниципальных организаций на приобретение путевок (курсовок) на санаторно-курортное лечение	X	X	X	03300000170	X	300 000,00	300 000,00	300 000,00	900 000,00
Управление социальной защиты населения Администрации ЗАТО г.Железнодорожск Красноярского края	732	X	X	03300000170	X	300 000,00	300 000,00	300 000,00	900 000,00
Социальное обеспечение населения	732	10	03	03300000170	X	300 000,00	300 000,00	300 000,00	900 000,00
Публичные нормативные социальные выплаты гражданам	732	10	03	03300000170	310	300 000,00	300 000,00	300 000,00	900 000,00
Денежная выплата работникам муниципальных организаций на возмещение расходов по зубопротезированию	X	X	X	03300000180	X	400 000,00	400 000,00	400 000,00	1 200 000,00
Управление социальной защиты населения Администрации ЗАТО г.Железнодорожск Красноярского края	732	X	X	03300000180	X	400 000,00	400 000,00	400 000,00	1 200 000,00
Социальное обеспечение населения	732	10	03	03300000180	X	400 000,00	400 000,00	400 000,00	1 200 000,00
Публичные нормативные социальные выплаты гражданам	732	10	03	03300000180	310	400 000,00	400 000,00	400 000,00	1 200 000,00
Денежная компенсационная выплата в размере 50% родительской платы за присмотр и уход за детьми в образовательных организациях, реализующих образовательную программу дошкольного образования, родителям (законным представителям), являющимся работниками муниципальных дошкольных образовательных учреждений ЗАТО Железнодорожск, оплата труда которых осуществляется в диапазоне окладов 2454-3828 рублей	X	X	X	03300000190	X	804 000,00	804 000,00	804 000,00	2 412 000,00
Управление социальной защиты населения Администрации ЗАТО г.Железнодорожск Красноярского края	732	X	X	03300000190	X	804 000,00	804 000,00	804 000,00	2 412 000,00
Социальное обеспечение населения	732	10	03	03300000190	X	804 000,00	804 000,00	804 000,00	2 412 000,00
Публичные нормативные социальные выплаты гражданам	732	10	03	03300000190	310	804 000,00	804 000,00	804 000,00	2 412 000,00
Возмещение затрат специализированным организациям, оказывающим транспортные услуги пассажирских и грузовых перевозок	X	X	X	03300000200	X	241 550,00	241 550,00	241 550,00	724 650,00
Управление социальной защиты населения Администрации ЗАТО г.Железнодорожск Красноярского края	732	X	X	03300000200	X	241 550,00	241 550,00	241 550,00	724 650,00
Социальное обеспечение населения	732	10	03	03300000200	X	241 550,00	241 550,00	241 550,00	724 650,00
Субсидии бюджетным учреждениям	732	10	03	03300000200	610	241 550,00	241 550,00	241 550,00	724 650,00
Мероприятия, связанные с проведением Международного дня инвалидов	X	X	X	03300000220	X	40 000,00	40 000,00	40 000,00	120 000,00
Управление социальной защиты населения Администрации ЗАТО г.Железнодорожск Красноярского края	732	X	X	03300000220	X	40 000,00	40 000,00	40 000,00	120 000,00
Социальное обеспечение населения	732	10	03	03300000220	X	40 000,00	40 000,00	40 000,00	120 000,00
Социальные выплаты гражданам, кроме публичных нормативных социальных выплат	732	10	03	03300000220	320	40 000,00	40 000,00	40 000,00	120 000,00
Возмещение затрат за приобретение путевок на санаторно-курортное лечение отдельных категорий граждан	X	X	X	03300000230	X	1 000 000,00	1 000 000,00	1 000 000,00	3 000 000,00
Управление социальной защиты населения Администрации ЗАТО г.Железнодорожск Красноярского края	732	X	X	03300000230	X	1 000 000,00	1 000 000,00	1 000 000,00	3 000 000,00
Социальное обеспечение населения	732	10	03	03300000230	X	1 000 000,00	1 000 000,00	1 000 000,00	3 000 000,00
Социальные выплаты гражданам, кроме публичных нормативных социальных выплат	732	10	03	03300000230	320	1 000 000,00	1 000 000,00	1 000 000,00	3 000 000,00
Информирование населения ЗАТО Железнодорожск об изменениях в законодательстве Российской Федерации и Красноярского края о мерах социальной поддержки граждан	X	X	X	03300000240	X	90 000,00	90 000,00	90 000,00	270 000,00
Управление социальной защиты населения Администрации ЗАТО г.Железнодорожск Красноярского края	732	X	X	03300000240	X	90 000,00	90 000,00	90 000,00	270 000,00
Другие вопросы в области социальной политики	732	10	06	03300000240	X	90 000,00	90 000,00	90 000,00	270 000,00
Иные закупки товаров, работ и услуг для обеспечения государственных (муниципальных) нужд	732	10	06	03300000240	240	90 000,00	90 000,00	90 000,00	270 000,00
Единовременная денежная выплата активистам ветеранского движения города	X	X	X	03300000260	X	330 000,00	330 000,00	330 000,00	990 000,00
Управление социальной защиты населения Администрации ЗАТО г.Железнодорожск Красноярского края	732	X	X	03300000260	X	330 000,00	330 000,00	330 000,00	990 000,00
Социальное обеспечение населения	732	10	03	03300000260	X	330 000,00	330 000,00	330 000,00	990 000,00
Социальные выплаты гражданам, кроме публичных нормативных социальных выплат	732	10	03	03300000260	320	330 000,00	330 000,00	330 000,00	990 000,00
Обучение граждан пожилого возраста основам компьютерной грамотности	X	X	X	03300000270	X	192 640,00	192 640,00	192 640,00	577 920,00
Муниципальное казенное учреждение "Управление культуры"	733	X	X	03300000270	X	192 640,00	192 640,00	192 640,00	577 920,00
Социальное обеспечение населения	733	10	03	03300000270	X	192 640,00	192 640,00	192 640,00	577 920,00
Субсидии бюджетным учреждениям	733	10	03	03300000270	610	192 640,00	192 640,00	192 640,00	577 920,00
Возмещение затрат за оздоровление граждан, достигших пенсионного возраста	X	X	X	03300000290	X	138 000,00	138 000,00	138 000,00	414 000,00
Управление социальной защиты населения Администрации ЗАТО г.Железнодорожск Красноярского края	732	X	X	03300000290	X	138 000,00	138 000,00	138 000,00	414 000,00
Социальное обеспечение населения	732	10	03	03300000290	X	138 000,00	138 000,00	138 000,00	414 000,00
Социальные выплаты гражданам, кроме публичных нормативных социальных выплат	732	10	03	03300000290	320	138 000,00	138 000,00	138 000,00	414 000,00
Поздравление отдельных категорий граждан старшего поколения	X	X	X	03300000310	X	158 309,00	158 309,00	158 309,00	474 927,00
Муниципальное казенное учреждение "Управление культуры"	733	X	X	03300000310	X	158 309,00	158 309,00	158 309,00	474 927,00
Другие вопросы в области социальной политики	733	10	06	03300000310	X	158 309,00	158 309,00	158 309,00	474 927,00
Субсидии бюджетным учреждениям	733	10	06	03300000310	610	158 309,00	158 309,00	158 309,00	474 927,00
Единовременное материальное вознаграждение при присвоении звания "Почетный гражданин ЗАТО Железнодорожск Красноярского края"	X	X	X	03300000330	X	8 000,00	8 000,00	8 000,00	24 000,00

Управление социальной защиты населения Администрации ЗАТО г.Железнодорожск Красноярского края	732	X	X	03300000330	X	8 000,00	8 000,00	8 000,00	24 000,00
Социальное обеспечение населения	732	10	03	03300000330	X	8 000,00	8 000,00	8 000,00	24 000,00
Публичные нормативные социальные выплаты гражданам	732	10	03	03300000330	310	8 000,00	8 000,00	8 000,00	24 000,00
Ежемесячное материальное вознаграждение Почетному гражданину ЗАТО Железнодорожск при достижении пенсионного возраста	X	X	X	03300000340	X	277 500,00	277 500,00	277 500,00	832 500,00
Управление социальной защиты населения Администрации ЗАТО г.Железнодорожск Красноярского края	732	X	X	03300000340	X	277 500,00	277 500,00	277 500,00	832 500,00
Социальное обеспечение населения	732	10	03	03300000340	X	277 500,00	277 500,00	277 500,00	832 500,00
Публичные нормативные социальные выплаты гражданам	732	10	03	03300000340	310	277 500,00	277 500,00	277 500,00	832 500,00
Денежная выплата Почетному гражданину ЗАТО Железнодорожск на возмещение стоимости санаторно-курортного лечения	X	X	X	03300000350	X	250 000,00	250 000,00	250 000,00	750

Приложение № 2 к постановлению Администрации
ЗАТО г. Железнодорожск от 16.06.2017 № 1005
Приложение № 2 к муниципальной программе
«Развитие системы социальной поддержки граждан»

ИНФОРМАЦИЯ О РЕСУРСНОМ ОБЕСПЕЧЕНИИ И ПРОГНОЗНОЙ ОЦЕНКЕ РАСХОДОВ
НА РЕАЛИЗАЦИЮ ЦЕЛЕЙ МУНИЦИПАЛЬНОЙ ПРОГРАММЫ «РАЗВИТИЕ СИСТЕМЫ
СОЦИАЛЬНОЙ ПОДДЕРЖКИ ГРАЖДАН» С УЧЕТОМ ИСТОЧНИКОВ ФИНАНСИРОВАНИЯ, В
ТОМ ЧИСЛЕ ПО УРОВНЯМ БЮДЖЕТНОЙ СИСТЕМЫ

Статус	Наименование муниципальной программы, подпрограммы муниципальной программы	Уровень бюджетной системы / источники финансирования	Оценка расходов (руб.), годы			
			2017 год	2018 год	2019 год	Итого за период
Муниципальная программа	«Развитие системы социальной поддержки граждан»	Всего	106 494 117,00	103 000 414,00	103 000 414,00	312 494 945,00
		в том числе:				
		федеральный бюджет	58 500,00	0,00	0,00	58 500,00
		краевой бюджет	78 139 500,00	77 852 000,00	77 852 000,00	233 843 500,00
		внебюджетные источники	0,00	0,00	0,00	0,00
		местный бюджет	28 296 117,00	25 148 414,00	25 148 414,00	78 592 945,00
		юридические лица	0,00	0,00	0,00	0,00
Подпрограмма 1	Повышение качества и доступности социальных услуг гражданам	Всего	37 734 430,00	37 734 430,00	37 734 430,00	113 203 290,00
		в том числе:				
		федеральный бюджет	0,00	0,00	0,00	0,00
		краевой бюджет	35 409 600,00	35 409 600,00	35 409 600,00	106 228 800,00
		внебюджетные источники	0,00	0,00	0,00	0,00
		местный бюджет	2 324 830,00	2 324 830,00	2 324 830,00	6 974 490,00
		юридические лица	0,00	0,00	0,00	0,00
Подпрограмма 2	Обеспечение своевременного и качественного исполнения переданных государственных полномочий по приему граждан, сбору документов, ведению базы данных получателей социальной помощи и организации социального обслуживания	Всего	45 027 033,00	42 382 700,00	42 382 700,00	129 792 433,00
		в том числе:				
		федеральный бюджет	0,00	0,00	0,00	0,00
		краевой бюджет	42 382 700,00	42 382 700,00	42 382 700,00	127 148 100,00
		внебюджетные источники	0,00	0,00	0,00	0,00
		местный бюджет	2 644 333,00	0,00	0,00	2 644 333,00
		юридические лица	0,00	0,00	0,00	0,00
Подпрограмма 3	Социальная поддержка отдельных категорий граждан	Всего	23 732 654,00	22 883 284,00	22 883 284,00	69 499 222,00
		в том числе:				
		федеральный бюджет	58 500,00	0,00	0,00	58 500,00
		краевой бюджет	347 200,00	59 700,00	59 700,00	466 600,00
		внебюджетные источники	0,00	0,00	0,00	0,00
		местный бюджет	23 326 954,00	22 823 584,00	22 823 584,00	68 974 122,00
		юридические лица	0,00	0,00	0,00	0,00

Руководитель УСЗН Администрации
ЗАТО г.Железнодорожск Л.А. ДЕРГАЧЕВА

Приложение № 3 к постановлению Администрации
ЗАТО г. Железнодорожск от 16.06.2017 № 1005
Приложение № 2 к подпрограмме 3
«Социальная поддержка отдельных категорий граждан»,
реализуемой в рамках муниципальной программы
«Развитие системы социальной поддержки граждан»

ПЕРЕЧЕНЬ МЕРОПРИЯТИЙ ПОДПРОГРАММЫ 3 «СОЦИАЛЬНАЯ ПОДДЕРЖКА ОТДЕЛЬНЫХ
КАТЕГОРИЙ ГРАЖДАН»

Цели, задачи, мероприятия подпрограммы	ГРБС	Код бюджетной классификации				Расходы (руб.), годы				Ожидаемый результат от реализации подпрограммного мероприятия (в натуральном выражении)
		ГРБС	РазПр	ЦСР	ВР	2017 год	2018 год	2019 год	Итого на период	
Цель подпрограммы: Выполнение обязательств органов местного самоуправления ЗАТО Железнодорожск по социальной поддержке отдельных категорий граждан										
Задача 1: Предоставление мер социальной поддержки отдельным категориям граждан										
1.1 Возмещение затрат организациям за оказанные услуги временного проживания с питанием	УСЗН Администрации ЗАТО г. Железнодорожск	732	1003	0330000150	320	599 838,00		599 838,00	1 799 514,00	316 койко-дней в год
1.2 Оказание адресной социальной помощи отдельным категориям граждан	УСЗН Администрации ЗАТО г. Железнодорожск	732	1003	0330000160	320	2 190 000,00	2 190 000,00	2 190 000,00	6 570 000,00	500 человек - ежегодно
1.3 Адресная социальная помощь работникам муниципальных организаций на приобретение путевок (курсовок) на санаторно-курортное лечение	УСЗН Администрации ЗАТО г. Железнодорожск	732	1003	0330000170	310	300 000,00	300 000,00	300 000,00	900 000,00	15 человек - ежегодно
1.4 Денежная выплата работникам муниципальных организаций на возмещение расходов по зубопротезированию	УСЗН Администрации ЗАТО г. Железнодорожск	732	1003	0330000180	310	400 000,00	400 000,00	400 000,00	1 200 000,00	40 человек - ежегодно
1.5 Денежная компенсация работникам муниципальных организаций за проезд детей транспортом общего пользования	УСЗН Администрации ЗАТО г. Железнодорожск	732	1003	0330000110	310	232 000,00	232 000,00	232 000,00	696 000,00	100 человек - ежегодно
1.6 Денежная компенсационная выплата в размере 50% родительской платы за присмотр и уход за детьми в образовательных организациях, реализующих образовательную программу дошкольного образования, родителям (законным представителям), являющимся работниками муниципальных дошкольных образовательных учреждений ЗАТО Железнодорожск, оплата труда которых осуществляется в диапазоне окладов 2454-3828 рублей	УСЗН Администрации ЗАТО г. Железнодорожск	732	1003	0330000190	310	804 000,00	804 000,00	804 000,00	2 412 000,00	150 человек - ежемесячно
1.7 Возмещение затрат специализированным организациям, оказывающим транспортные услуги пассажирских и грузовых перевозок	УСЗН Администрации ЗАТО г. Железнодорожск	732	1003	0330000200	610	241 550,00	241 550,00	241 550,00	724 650,00	250 человек - ежегодно
1.8 Возмещение затрат за приобретение путевок на санаторно-курортное лечение отдельных категорий граждан	УСЗН Администрации ЗАТО г. Железнодорожск	732	1003	0330000230	320	1 000 000,00	1 000 000,00	1 000 000,00	3 000 000,00	2017 год - 33 человека 2018 год - 33 человека 2019 год - 33 человека
1.9 Мероприятия, связанные с проведением Международного дня инвалидов	УСЗН Администрации ЗАТО г. Железнодорожск	732	1003	0330000220	320	40 000,00	40 000,00	40 000,00	120 000,00	35 человек - ежегодно
1.10 Единовременная денежная выплата активистам ветеранского движения города	УСЗН Администрации ЗАТО г. Железнодорожск	732	1003	0330000260	320	330 000,00	330 000,00	330 000,00	990 000,00	180 человек - ежегодно
1.11 Обучение граждан пожилого возраста основам компьютерной грамотности	МКУ «Управление культуры»	733	1003	0330000270	610	192 640,00	192 640,00	192 640,00	577 920,00	210 человек - ежегодно
1.12 Возмещение затрат за оздоровление граждан, достигших пенсионного возраста	УСЗН Администрации ЗАТО г. Железнодорожск	732	1003	0330000290	320	138 000,00	138 000,00	138 000,00	414 000,00	800 человек - ежегодно
1.13 Поздравление отдельных категорий граждан старшего поколения	МКУ «Управление культуры»	733	1006	0330000310	610	158 309,00	158 309,00	158 309,00	474 927,00	500 человек - ежегодно
1.14 Ежемесячная выплата пенсии за выслугу лет гражданам, замещавшим должности муниципальной службы ЗАТО Железнодорожск	УСЗН Администрации ЗАТО г. Железнодорожск	732	1001	0330000390	310	3 500 000,00	3 500 000,00	3 500 000,00	10 500 000,00	78 человек - ежемесячно
1.15 Ежемесячная денежная компенсация части стоимости платы за содержание жилых помещений для граждан, проживающих в домах, в которых размер платы за содержание жилых помещений устанавливается Администрацией ЗАТО г. Железнодорожск	УСЗН Администрации ЗАТО г. Железнодорожск	732	1003	0330000100	320	5 000 000,00	5 000 000,00	5 000 000,00	15 000 000,00	500 семей - ежегодно
1.16 Обеспечение детей новогодними подарками	МКУ «Управление образования»	734	1003	0330000130	000	1 506 657,00	1 506 657,00	1 506 657,00	4 519 971,00	8709- человек ежегодно
					610	1 395 418,00	1 395 418,00	1 395 418,00	4 186 254,00	
					620	111 239,00	111 239,00	111 239,00	333 717,00	
1.17 Новогодние мероприятия с вручением подарков детям	МКУ «Управление культуры»	733	1003	0330000140	610	109 855,00	109 855,00	109 855,00	329 565,00	240 человек - ежегодно

1.18 Обеспечение горячим питанием без взимания платы детей, обучающихся в муниципальных бюджетных, муниципальных автономных общеобразовательных учреждениях ЗАТО Железнодорожск	МКУ «Управление образования»	734	1003	0330000080	000	2 545 805,00	2 545 805,00	2 545 805,00	7 637 415,00	539 человека - ежемесячно
					610	2 427 725,00	2 427 725,00	2 427 725,00	7 283 175,00	
					620	118 080,00	118 080,00	118 080,00	354 240,00	
1.19 Проведение социально значимых мероприятий по торжественным регистрациям рождения детей	МКУ «Управление культуры»	733	1006	0330000090	610	80 000,00	80 000,00	80 000,00	240 000,00	170 человек - ежегодно
1.20 Единовременное материальное вознаграждение при присвоении звания «Почетный гражданин ЗАТО Железнодорожск Красноярского края»	УСЗН Администрации ЗАТО г. Железнодорожск	732	1003	0330000030	310	8 000,00	8 000,00	8 000,00	24 000,00	2017 год - 1 человек; 2018 год - 1 человек; 2019 год - 1 человек.
1.21 Ежемесячное материальное вознаграждение Почетному гражданину ЗАТО Железнодорожск при достижении пенсионного возраста	УСЗН Администрации ЗАТО г. Железнодорожск	732	1003	03300000340	310	277 500,00	277 500,00	277 500,00	832 500,00	13 человек - ежемесячно
1.22 Денежная выплата Почетному гражданину ЗАТО Железнодорожск на возмещение стоимости санаторно-курортного лечения	УСЗН Администрации ЗАТО г. Железнодорожск	732	1003	03300000350	310	250 000,00	250 000,00	250 000,00	750 000,00	5 человек - ежегодно
1.23 Ежемесячная денежная компенсация Почетному гражданину ЗАТО Железнодорожск на оплату жилищно-коммунальных услуг	УСЗН Администрации ЗАТО г. Железнодорожск	732	1003	03300000070	310	405 000,00	405 000,00	405 000,00	1 215 000,00	11 человек - ежемесячно
1.24 Ежемесячная денежная компенсация Почетному гражданину ЗАТО Железнодорожск за пользование услугами местной телефонной сети	УСЗН Администрации ЗАТО г. Железнодорожск	732	1003	03300000360	310	32 800,00	32 800,00	32 800,00	98 400,00	11 человек - ежемесячно
1.25 Поздравление Почетного гражданина ЗАТО Железнодорожск в связи с юбилейной датой рождения (70, 75, 80, 85, 90, 95, 100 лет и более)	УСЗН Администрации ЗАТО г. Железнодорожск	732	1003	03300000370	240	5 000,00	5 000,00	5 000,00	15 000,00	2017 год - 5 человек; 2018 год - 0 человек; 2019 год - 4 человека
1.26 Возмещение затрат за организацию и проведение похорон Почетного гражданина ЗАТО Железнодорожск	УСЗН Администрации ЗАТО г. Железнодорожск	732	1003	03300000380	320	300 000,00	300 000,00	300 000,00	900 000,00	2017 год - 2 человека; 2018 год - 2 человека; 2019 год - 2 человека
1.27 Денежная выплата ежемесячного общего объема содержания с иждивением гражданам, заключившим с Администрацией ЗАТО г. Железнодорожск договоры пожизненного содержания с иждивением в обмен на передачу жилого помещения в муниципальную собственность	УСЗН Администрации ЗАТО г. Железнодорожск	732	1003	03300000400	310	1 305 000,00	1 305 000,00	1 305 000,00	3 915 000,00	5 человек - ежемесячно
1.28 Денежная выплата на оплату жилищно-коммунальных услуг гражданам, заключившим с Администрацией ЗАТО г. Железнодорожск договоры пожизненного содержания с иждивением	УСЗН Администрации ЗАТО г. Железнодорожск	732	1003	03300000060	310	125 000,00	125 000,00	125 000,00	375 000,00	5 человек - ежемесячно
1.29 Возмещение затрат за текущий ремонт жилых помещений гражданам, заключившим с Администрацией ЗАТО г. Железнодорожск договоры пожизненного содержания с иждивением в обмен на передачу жилого помещения в муниципальную собственность	УСЗН Администрации ЗАТО г. Железнодорожск	732	1003	03300000410	320	40 000,00	40 000,00	40 000,00	120 000,00	2 человека - ежегодно
1.30 Возмещение затрат специализированной службе по вопросам похоронного дела за ритуальные услуги по захоронению граждан, заключивших с Администрацией ЗАТО г. Железнодорожск договоры пожизненного содержания с иждивением в обмен на передачу жилого помещения в муниципальную собственность	УСЗН Администрации ЗАТО г. Железнодорожск	732	1003	03300000420	320	30 000,00	30 000,00	30 000,00	90 000,00	2 человека - ежегодно
1.31. Создание условий для активного участия граждан старшего поколения в общественной жизни	МКУ «Управление культуры»	733	1006	03300000020	610	10 000,00	10 000,00	10 000,00	30 000,00	
1.32 Информирование населения ЗАТО Железнодорожск об изменениях в законодательстве Российской Федерации и Красноярского края о мерах социальной поддержки граждан	УСЗН Администрации ЗАТО г. Железнодорожск	732	1006	033000000240	240	90 000,00	90 000,00	90 000,00	270 000,00	4200 человек - ежегодно
1.33 Изготовление печатной продукции для информирования населения о мерах социальной поддержки отдельных категорий граждан	УСЗН Администрации ЗАТО г. Железнодорожск	732	1006	03300000040	240	80 000,00	80 000,00	80 000,00	240 000,00	5500 человек - ежегодно
1.34 Обеспечение бесплатного проезда детей и лиц, сопровождающих организованные группы детей, до места нахождения загородных оздоровительных лагерей и обратно (в соответствии с Законом края от 7 июля 2009 года № 8 3618 "Об обеспечении прав детей на отдых, оздоровление и занятость в Красноярском крае")	УСЗН Администрации ЗАТО г. Железнодорожск	732	1003	03300006400	320	86 400,00	59 700,00	59 700,00	205 800,00	47 человек
1.35 Обеспечение беспрепятственного доступа к муниципальным учреждениям социальной инфраструктуры для инвалидов и других маломобильных групп населения	Х	000	0000	03300000430	000	851 500,00	496 630,00	496 630,00	1 844 760,00	2017 год - 3 объекта
	УСЗН Администрации ЗАТО г. Железнодорожск	732	1006	03300000430	240	451 630,00	451 630,00	451 630,00	1 354 890,00	
	Администрация ЗАТО г. Железнодорожск	009	0703	03300000430	610	354 870,00	0,00	0,00	354 870,00	
	МКУ «Управление культуры»	733	0801	03300000430	610	45 000,00	45 000,00	45 000,00	135 000,00	
1.36 Резерв средств на софинансирование мероприятий по краевым программам для обеспечения беспрепятственного доступа к муниципальным учреждениям социальной инфраструктуры для инвалидов и других маломобильных групп населения	Финансовое управление Администрации ЗАТО г.Железнодорожск	801	0801	03300000440	870	104 960,00	0,00	0,00	104 960,00	
1.37 Реализация мероприятий в сфере обеспечения доступности приоритетных объектов и услуг в приоритетных сферах жизнедеятельности инвалидов и других маломобильных групп населения	Администрация ЗАТО г. Железнодорожск	009	0113	03300R0270	240	319 300,00	0,00	0,00	319 300,00	2017 год - 1 объект.
1.38 Софинансирование мероприятий в сфере обеспечения доступности приоритетных объектов и услуг в приоритетных сферах жизнедеятельности инвалидов и других маломобильных групп населения	Администрация ЗАТО г. Железнодорожск	009	0113	03300L0270	240	43 540,00	0,00	0,00	43 540,00	2017 год - 1 объект.
Итого по подпрограмме	Х	000	0000	03000000000	000	2 3 3 654,00	7 3 2 284,00	2 2 8 8 3 284,00	69 499 222,00	
В том числе										
ГРБС 1	УСЗН Администрации ЗАТО г. Железнодорожск	732	0000	03000000000	000	1 8 718,00	2 6 1 018,00	1 8 2 3 5 018,00	1 8 2 3 5 018,00	54 731 754,00
ГРБС 2	МКУ «Управление культуры»	733	0000	03000000000	000	550 804,00	550 804,00	550 804,00	1 652 412,00	
ГРБС 3	МКУ «Управление образования»	734	0000	03000000000	000	4 097 462,00	4 097 462,00	4 097 462,00	12 292 386,00	
ГРБС 4	Администрация ЗАТО г. Железнодорожск	009	0000	03000000000	000	717 710,00	0,00	0,00	717 710,00	
ГРБС 4	Финансовое управление Администрации ЗАТО г.Железнодорожск	801	0000	03000000000	000	104 960,00	0,00	0,00	104 960,00	

Руководитель УСЗН Администрации
ЗАТО г.Железнодорожск Л.А. ДЕРГАЧЕВА

Окружная избирательная комиссия
по дополнительным выборам депутата
Совета депутатов ЗАТО г. Железнодорожск Красноярского края
пятого созыва по одномандатному избирательному округу № 9
РЕШЕНИЕ
г. Железнодорожск

15 июня 2017 года № 1/3

О РАЗРЕШЕНИЯХ КАНДИДАТАМ НА ОТКРЫТИЕ
СПЕЦИАЛЬНЫХ ИЗБИРАТЕЛЬНЫХ СЧЕТОВ ПРИ
ПРОВЕДЕНИИ ДОПОЛНИТЕЛЬНЫХ ВЫБОРОВ ДЕПУТАТА
СОВЕТА ДЕПУТАТОВ ЗАТО Г. ЖЕЛЕЗНОГОРСК
КРАСНОЯРСКОГО КРАЯ ПЯТОГО СОЗЫВА ПО
ОДНОМАНДАТНОМУ ИЗБИРАТЕЛЬНОМУ ОКРУГУ № 9

В соответствии со статьей 15 и пунктом 11 статьи 44 Закона Красноярского края от 02.10.2003 № 8-1411 «О выборах в органы местного самоуправления в Красноярском крае», пунктом 1.3 Порядка от-
крытия, ведения и закрытия специальных избирательных счетов для формирования избирательных фон-
дов кандидатов, избирательных объединений при проведении выборов в органы местного самоуправле-
ния в Красноярском крае, согласованного с Отделением по Красноярскому краю Сибирского главного
управления Центрального Банка Российской Федерации и утвержденного решением Избирательной ко-
миссии Красноярского края от 24.05.2017 года № 13/90-7, окружная избирательная комиссия по до-
полнительным выборам депутата Совета депутатов ЗАТО г. Железнодорожск Красноярского края пятого созы-
ва по одномандатному избирательному округу № 9,
РЕШИЛА:

1. Уполномочить заместителя председателя окружной избирательной комиссии по дополнительным
выборам депутата Совета депутатов ЗАТО г.Железнодорожск Красноярского края пятого созыва по од-
номандатному избирательному округу № 9 Ермаковича Василия Геннадьевича выдавать кандидатам разре-
шения на открытие специальных избирательных счетов в дополнительном офисе 8646/010 Красноярско-
го отделения Сибирского банка ПАО Сбербанк для формирования избирательных фондов при проведе-
нии дополнительных выборов депутата Совета депутатов ЗАТО г. Железнодорожск Красноярского края пято-
го созыва по одномандатному избирательному округу № 9, направлять в дополнительный офис 8646/010
Красноярского отделения Сибирского банка ПАО Сбербанк разрешения о продлении срока проведения
финансовых операций по специальным избирательным счетам кандидатов, а также указаний о прекра-
щении финансовых операций по специальным избирательным счетам кандидатов.

2. Опубликовать настоящее решение в средствах массовой информации и разместить на официальном
сайте территориальной избирательной комиссии г. Железнодорожска Красноярского края в информационно-
телекоммуникационной сети «Интернет».

Председатель А.А. СОКОЛОВА
Секретарь Н.А. КАУР

Окружная избирательная комиссия
по дополнительным выборам депутата
Совета депутатов ЗАТО г. Железнодорожск Красноярского края
пятого созыва по одномандатному избирательному округу № 9
РЕШЕНИЕ
г. Железнодорожск

15 июня 2017 года № 1/1

О КОЛИЧЕСТВЕ ПОДПИСЕЙ ИЗБИРАТЕЛЕЙ,
НЕОБХОДИМОМ ДЛЯ РЕГИСТРАЦИИ КАНДИДАТОВ
ПРИ ПРОВЕДЕНИИ ДОПОЛНИТЕЛЬНЫХ ВЫБОРОВ
ДЕПУТАТОВ СОВЕТА ДЕПУТАТОВ ЗАТО Г.
ЖЕЛЕЗНОГОРСК КРАСНОЯРСКОГО КРАЯ ПЯТОГО
СОЗЫВА

по одномандатному избирательному округу № 9
В соответствии со сведениями о численности избирателей, зарегистрированных на территории од-
номандатного избирательного округа № 9 по состоянию на 01.01.2017 года, руководствуясь пунктом 8
статьи 24, пунктами 3 и 6 статьи 29 Закона Красноярского края от 02.10.2003 № 8-1411 «О выборах в ор-
ганы местного самоуправления в Красноярском крае», окружная избирательная комиссия по дополни-
тельным выборам депутата Совета депутатов ЗАТО г. Железнодорожск Красноярского края пятого созыва
по одномандатному избирательному округу № 9,
РЕШИЛА:

1. Установить, что количество подписей избирателей, которое необходимо для регистрации кандида-
та в депутаты Совета депутатов ЗАТО г. Железнодорожск Красноярского края пятого созыва по одноман-
датному избирательному округу № 9, составляет 22 (двадцать две) подписи.

2. Установить, что количество подписей избирателей, представляемых для регистрации кандидата в
депутаты Совета депутатов ЗАТО г. Железнодорожск Красноярского края пятого созыва по одномандатно-
му избирательному округу № 9, составляет не более 26 (двадцать шесть) подписей.

3. Установить, что все представленные подписи избирателей, собранные в поддержку выдвижения
кандидата, подлежат проверке соблюдения порядка сбора подписей избирателей, оформления подлинных
листов, достоверности содержащихся в подлинных листах сведений об избирателях и их подписей.

4. Опубликовать настоящее решение в средствах массовой информации и разместить на официальном
сайте территориальной избирательной комиссии г. Железнодорожска Красноярского края в информационно-
телекоммуникационной сети «Интернет».

Председатель А.А. СОКОЛОВА
Секретарь Н.А. КАУР

ИЗБИРАТЕЛЬНАЯ КОМИССИЯ МУНИЦИПАЛЬНОГО
ОБРАЗОВАНИЯ ЗАТО ЖЕЛЕЗНОГОРСК КРАСНОЯРСКОГО КРАЯ
РЕШЕНИЕ
г. Железнодорожск

15 июня 2017 года № 5/6

О ВОЗЛОЖЕНИИ ПОЛНОМОЧИЙ ОКРУЖНОЙ
ИЗБИРАТЕЛЬНОЙ КОМИССИИ

по дополнительным выборам депутата Совета депутатов ЗАТО г. Железнодорожск Красноярского края
пятого созыва по одномандатному избирательному округу № 9 на избирательную комиссию муниципаль-
ного образования ЗАТО Железнодорожск Красноярского края

В соответствии с пунктом 1 статьи 25 Федерального закона от 12.06.2002 № 67-ФЗ «Об основных га-
рантиях избирательных прав и права на участие в референдуме граждан Российской Федерации», пун-
ктом 2 статьи 12 Закона Красноярского края от 02.10.2003 № 8-1411 «О выборах в органы местного са-
моуправления в Красноярском крае», избирательная комиссия муниципального образования ЗАТО Же-
лезнодорожск Красноярского края

РЕШИЛА:
1. Возложить полномочия окружной избирательной комиссии по дополнительным выборам депута-
та Совета депутатов ЗАТО г. Железнодорожск Красноярского края пятого созыва по одномандатному из-
бирательному округу № 9 на избирательную комиссию муниципального образования ЗАТО Желез-
нодорожск Красноярского края.

2. Опубликовать настоящее решение в средствах массовой информации и разместить на официальном
сайте территориальной избирательной комиссии г. Железнодорожска Красноярского края в информационно-
телекоммуникационной сети «Интернет».

Председатель А.А. СОКОЛОВА
Секретарь Н.А. КАУР

ИЗБИРАТЕЛЬНАЯ КОМИССИЯ МУНИЦИПАЛЬНОГО
ОБРАЗОВАНИЯ ЗАТО ЖЕЛЕЗНОГОРСК КРАСНОЯРСКОГО КРАЯ
РЕШЕНИЕ
г. Железнодорожск

15 июня 2017 года № 5/8

О РЕЖИМЕ РАБОТЫ ИЗБИРАТЕЛЬНОЙ КОМИССИИ
МУНИЦИПАЛЬНОГО ОБРАЗОВАНИЯ ЗАТО
ЖЕЛЕЗНОГОРСК КРАСНОЯРСКОГО КРАЯ В ПЕРИОД
ПОДГОТОВКИ И ПРОВЕДЕНИЯ ДОПОЛНИТЕЛЬНЫХ
ВЫБОРОВ ДЕПУТАТА СОВЕТА ДЕПУТАТОВ ЗАТО
Г. ЖЕЛЕЗНОГОРСК КРАСНОЯРСКОГО КРАЯ ПЯТОГО
СОЗЫВА ПО ОДНОМАНДАТНОМУ ИЗБИРАТЕЛЬНОМУ
ОКРУГУ № 9

В соответствии с Федеральным законом от 12.06.2002 № 67-ФЗ «Об основных гарантиях избиратель-
ных прав и права на участие в референдуме граждан Российской Федерации», Законом Красноярского
края от 02.10.2003 № 8-1411 «О выборах в органы местного самоуправления в Красноярском крае», изби-
рательная комиссия муниципального образования ЗАТО Железнодорожск Красноярского края

РЕШИЛА:
1. Установить следующий режим работы избирательной комиссии муниципального образования
ЗАТО Железнодорожск Красноярского края в период подготовки и проведения дополнительных выборов
депутата Совета депутатов ЗАТО г. Железнодорожск Красноярского края пятого созыва по одномандатно-
му избирательному округу № 9:
понедельник – пятница – с 17.00 до 21.00,
суббота, воскресенье – с 09.00 до 15.00.

2. Опубликовать настоящее решение в средствах массовой информации и разместить на официальном
сайте территориальной избирательной комиссии г. Железнодорожска Красноярского края в информационно-
телекоммуникационной сети «Интернет».

Председатель А.А. СОКОЛОВА
Секретарь Н.А. КАУР

ИЗБИРАТЕЛЬНАЯ КОМИССИЯ МУНИЦИПАЛЬНОГО
ОБРАЗОВАНИЯ ЗАТО ЖЕЛЕЗНОГОРСК КРАСНОЯРСКОГО КРАЯ
РЕШЕНИЕ
г. Железнодорожск

15 июня 2017 года № 5/10

О ФОРМЕ ПРОТОКОЛА ОБ ИТОГАХ СБОРА ПОДПИСЕЙ
ИЗБИРАТЕЛЕЙ В ПОДДЕРЖКУ ВЫДВИЖЕНИЯ
КАНДИДАТА В ДЕПУТАТЫ СОВЕТА ДЕПУТАТОВ
ЗАТО Г. ЖЕЛЕЗНОГОРСК ПЯТОГО СОЗЫВА ПО
ОДНОМАНДАТНОМУ ИЗБИРАТЕЛЬНОМУ ОКРУГУ № 9

В соответствии с пунктом 8 статьи 28 Закона Красноярского края от 02.10.2003 № 8-1411 «О выбо-
рах в органы местного самоуправления в Красноярском крае», избирательная комиссия муниципального
образования ЗАТО Железнодорожск Красноярского края

РЕШИЛА:

1. Утвердить форму протокола об итогах сбора подписей избирателей в поддержку выдвижения кан-
дидата в депутаты Совета депутатов ЗАТО г. Железнодорожск пятого созыва по одномандатному избира-
тельному округу № 9 согласно приложению.

2. Опубликовать настоящее решение в средствах массовой информации и разместить на официальном
сайте территориальной избирательной комиссии г. Железнодорожска Красноярского края в информационно-
телекоммуникационной сети «Интернет».

Председатель А.А. СОКОЛОВА
Секретарь Н.А. КАУР

Приложение к решению избирательной комиссии
муниципального образования
ЗАТО Железнодорожск Красноярского края
от 15.06.2017 № 5/10

ПРОТОКОЛ ОБ ИТОГАХ СБОРА ПОДПИСЕЙ ИЗБИРАТЕЛЕЙ
В ПОДДЕРЖКУ ВЫДВИЖЕНИЯ КАНДИДАТА В ДЕПУТАТЫ
СОВЕТА ДЕПУТАТОВ ЗАТО Г. ЖЕЛЕЗНОГОРСК
ПЯТОГО СОЗЫВА ПО ОДНОМАНДАТНОМУ
ИЗБИРАТЕЛЬНОМУ ОКРУГУ № 9

(фамилия, имя, отчество)			
№ п/п	Номер папки	Количество подлисных листов	Количество подписей избирателей
1	2	3	4
ИТОГО			

Приложение: настоящий протокол в машиночитаемом виде на оптическом компакт-диске CD-R или CD-
RW либо USB Flash Drive.

Кандидат _____ (подпись) _____ (инициалы, фамилия)
Дата _____
Примечание: В итоговой строке указывается общее количество соответственно папок, листов, подли-
сней (кроме вычеркнутых).

СОСТАВ ИЗБИРАТЕЛЬНОЙ КОМИССИИ МУНИЦИПАЛЬНОГО
ОБРАЗОВАНИЯ ЗАТО ЖЕЛЕЗНОГОРСК КРАСНОЯРСКОГО
КРАЯ, ОРГАНИЗУЮЩЕЙ ПОДГОТОВКУ И ПРОВЕДЕНИЕ
ДОПОЛНИТЕЛЬНЫХ ВЫБОРОВ ДЕПУТАТА СОВЕТА
ДЕПУТАТОВ ЗАТО Г.ЖЕЛЕЗНОГОРСК КРАСНОЯРСКОГО
КРАЯ ПЯТОГО СОЗЫВА ПО ОДНОМАНДАТНОМУ
ИЗБИРАТЕЛЬНОМУ ОКРУГУ № 9, НАЗНАЧЕННЫХ НА 10
СЕНТЯБРЯ 2017 ГОДА

Соколова Алла Анатольевна - председатель избирательной комиссии
муниципального образования;

Ермакович Василий Генна- □ заместитель председателя избиратель-
дьевич ной комиссии муниципального образо-
вания;

Каур Наталья Альбертовна □ секретарь избирательной комиссии му-
ниципального образования;

Бодикова Анна Алексеевна □ член избирательной комиссии муницип-
ального образования с правом решаю-
щего голоса;

Донин Евгений Васильевич □ член избирательной комиссии муници-
пального образования с правом решаю-
щего голоса;

Князева Юлия Алексеевна □ член избирательной комиссии муници-
пального образования с правом решаю-
щего голоса;

Лоптева Юлия Александров- □ член избирательной комиссии муници-
на пального образования с правом решаю-
щего голоса;

Мартынов Николай Влади- □ член избирательной комиссии муници-
мирович пального образования с правом решаю-
щего голоса;

Морозова Светлана Алексан- □ член избирательной комиссии муници-
дровна пального образования с правом решаю-
щего голоса;

Председатель избирательной
комиссии А.А. СОКОЛОВА

РЕЖИМ РАБОТЫ ИЗБИРАТЕЛЬНОЙ КОМИССИИ
МУНИЦИПАЛЬНОГО ОБРАЗОВАНИЯ ЗАТО
ЖЕЛЕЗНОГОРСК КРАСНОЯРСКОГО КРАЯ,
организующей подготовку и проведение дополнитель-
ных выборов депутата Совета депутатов ЗАТО г. Же-
лезнодорожск Красноярского края пятого созыва по од-
номандатному избирательному округу № 9,

назначенных на 10 сентября 2017 года

РАБОЧИЕ ДНИ с 17.00. до 21.00.

ВЫХОДНЫЕ ДНИ с 09.00. до 15.00.

в здании Администрации ЗАТО г.Железнодорожск,

расположенном по адресу:

662971, г. Железнодорожск, ул. 22 партсъезда, 21, кабинет № 220.

Телефон: 8(3919)72-27-20, факс-автомат 8(3919)72-89-00

Председатель избирательной
комиссии А.А. СОКОЛОВА

ИНФОРМАЦИОННОЕ ПИСЬМО

В целях обеспечения подготовки дополнительных выборов депутата Совета де-
путатов ЗАТО г.Железнодорожск Красноярского края пятого созыва по одномандат-
ному избирательному округу № 9, назначенных на 10 сентября 2017 года, избира-
тельная комиссия муниципального образования ЗАТО Железнодорожск Красноярско-
го края, информирует о следующем:

Решение о назначении дополнительных выборов депутата Совета депутатов
ЗАТО г. Железнодорожск Красноярского края пятого созыва по одномандатному изби-
рательному округу № 9, принятое Советом депутатов ЗАТО г. Железнодорожск Крас-
ноярского края 13 июня 2017 года, официально опубликовано в газете «Город и го-
рожане» 15 июня 2017 года.

Таким образом, избирательная кампания - деятельность по подготовке и прове-
дению дополнительных выборов депутата Совета депутатов ЗАТО г. Железнодорожск
Красноярского края пятого созыва по одномандатному избирательному округу № 9
стартовала 15 июня 2017 года.

Период проведения предвыборной агитации на каналах организаций телера-
диовещания, в периодических печатных изданиях и в сетевых изданиях начинает-
ся с 12 августа 2017 года.

Общие условия проведения предвыборной агитации на каналах организаций тел-
лерадивещания, в периодических печатных изданиях и в сетевых изданиях, а так-
же условия выпуска и распространения печатных, аудиовизуальных и иных агита-
ционных материалов установлены Федеральным законом «Об основных гарантиях
избирательных прав и права на участие в референдуме граждан Российской Феде-
рации» (ст.ст.50, 54), Законом Красноярского края «О выборах в органы местно-
го самоуправления в Красноярском крае» (ст.ст.37,41).

В том случае, если организация телерадиовещания, редакция периодического
печатного издания, редакция сетевого издания имеет намерение принять участие в
обеспечении проведения предвыборной агитации кандидатам, то необходимо вы-
полнить следующие требования:

- сведения о размере (в валюте Российской Федерации) и других условиях опла-
ты эфирного времени, печатной площади, услуг по размещению агитационных ма-
териалов должны быть опубликованы соответствующей организацией телерадиове-
щания, редакцией периодического печатного издания, редакцией сетевого издания
не позднее чем через 30 дней со дня официального опубликования решения о на-
значении выборов, т.е. не позднее 16 июля 2017 года, и в этот же срок представле-
ны в избирательную комиссию муниципального образования ЗАТО Железнодорожск
Красноярского края, по адресу: 662971, Красноярский край, г. Железнодорожск, ул. 22
партсъезда, 21 (здание Администрации ЗАТО г.Железнодорожск), каб. 220.

- вместе с указанными сведениями должна быть представлены также информа-
ция о дате и об источнике их опубликования, сведения о регистрационном номе-
ре и дате выдачи свидетельства о регистрации средства массовой информации, а
также уведомление о готовности предоставить эфирное время, печатную площадь
для проведения предвыборной агитации, услуг по размещению агитационных ма-
териалов в сетевом издании (в свободной форме).

Обращаем внимание на то, что негосударственные организации телерадиове-
щания, редакции негосударственных периодических печатных изданий и редакции
сетевых изданий, осуществляющие выпуск средств массовой информации, вправе
предоставлять зарегистрированным кандидатам платное эфирное время, плат-
ную печатную площадь, платные услуги по размещению агитационных материалов
в сетевых изданиях в том случае, если они зарегистрированы не менее чем за год
до начала избирательной кампании, т.е. до 15 июня 2016 года.

Редакции негосударственных периодических печатных изданий и редакции сете-
вых изданий, учрежденных избирательными объединениями (в том числе их струк-
турными подразделениями) вправе предоставлять зарегистрированным кандида-
там платное эфирное время, платную печатную площадь, платные услуги по раз-
мещению агитационных материалов в сетевых изданиях независимо от срока ре-
гистрации изданий.

Обращаем внимание редакций муниципальных периодических печатных изда-
ний на необходимость опубликования сведений об общем объеме бесплатной пе-
чатной площади, которую периодическое печатное издание обязано предоставить
для целей предвыборной агитации. Срок опубликования сведений об общем объ-
еме бесплатной печатной площади, а также представление указанных сведений в
избирательную комиссию муниципального образования ЗАТО Железнодорожск - не
позднее чем через 30 дней со дня официального опубликования решения о назна-
чении выборов, т.е. не позднее 16 июля 2017 года.

Для оперативного обмена информацией можно воспользоваться факсимиль-
ной связью по телефону 8(3919) 72-89-00, электронной почтой: e-mail: izbirkom@
adm.k26.ru

Председатель А.А. СОКОЛОВА

ИНФОРМАЦИОННОЕ ПИСЬМО

В целях обеспечения подготовки дополнительных выборов депутата Совета де-
путатов ЗАТО г.Железнодорожск Красноярского края пятого созыва по одномандат-
ному избирательному округу № 9, назначенных на 10 сентября 2017 года, избира-
тельная комиссия муниципального образования ЗАТО Железнодорожск Красноярско-
го края, информирует о следующем:

Решение о назначении дополнительных выборов депутата Совета депутатов
ЗАТО г. Железнодорожск Красноярского края пятого созыва по одномандатному изби-
рательному округу № 9, принятое Советом депутатов ЗАТО г. Железнодорожск Крас-
ноярского края 13 июня 2017 года, официально опубликовано в газете «Город и го-
рожане» 15 июня 2017 года.

Таким образом, избирательная кампания - деятельность по подготовке и прове-
дению дополнительных выборов депутата Совета депутатов ЗАТО г Железнодорожск
Красноярского края пятого созыва по одномандатному избирательному округу № 9
стартует 15 июня 2017года.

Условия выпуска и распространения печатных, аудиовизуальных и иных агита-
ционных материалов установлены Федеральным законом «Об основных гарантиях
избирательных прав и права на участие в референдуме граждан Российской Феде-
рации» (ст. 54), Законом Красноярского края «О выборах в органы местного са-
моуправления в Красноярском крае» (ст.41).

В том случае, если Ваша организация имеет намерение принять участие в обе-
спечении проведения предвыборной агитации кандидатам, то необходимо выпол-
нить следующие требования:

- сведения о размере (в валюте Российской Федерации) и других условиях опла-
ты работ или услуг организаций, индивидуальных предпринимателей по изготовле-
нию печатных агитационных материалов должны быть опубликованы соответствую-
щей организацией, соответствующим индивидуальным предпринимателем не позд-
нее чем через 30 дней со дня официального опубликования решения о назначении
выборов, т.е. не позднее 16 июля 2017 года, и в этот же срок представлены в из-
бирательную комиссию муниципального образования ЗАТО Железнодорожск Красно-
ярского края, по адресу: 662971, Красноярский край, г. Железнодорожск, ул. 22 парт-
съезда, 21 (здание Администрации ЗАТО г.Железнодорожск), каб. 220.

- вместе с указанными сведениями должны быть представлены также сведения,
содержащие наименование, юридический адрес и идентификационный номер на-
логоплательщика организации (фамилию, имя, отчество индивидуального предпри-
нимателя, наименование субъекта Российской Федерации, района, города, иного
населенного пункта, где находится место его жительства).

Запрещается изготовление печатных агитационных материалов в организациях и у
индивидуальных предпринимателей, не выполнивших вышеуказанные требования.

Запрещается изготовление печатных агитационных материалов физическим ли-
цом, не являющимся индивидуальным предпринимателем.

Для оперативного обмена информацией можно воспользоваться факсимиль-
ной связью по телефону 8(3919) 72-89-00, электронной почтой: e-mail: izbirkom@
adm.k26.ru.

Председатель А.А. СОКОЛОВА

ИНФОРМАЦИОННОЕ СООБЩЕНИЕ

Социальная защищенность граждан была и остается одним из приоритетных направлений в деятельности Правительства РФ, а также исполнительных органов субъектов Российской Федерации. Исполняются все социальные программы в свете исполнения указов Президента РФ. Одной из важных мер социальной поддержки жителей Красноярского края по оплате жилья и коммунальных услуг является оказание органами социальной защиты населения государственных услуг по предоставлению гражданам мер социальной поддержки для оплаты услуг ЖКУ.

Около 30 тыс. жителей ЗАТО г. Железногорск получают меры социальной поддержки населения по оплате за жилищно-коммунальные услуги. Предоставление мер социальной поддержки носит преимущественно заявительный характер, предусматривающий обращение гражданина или его законного представителя в письменной или электронной форме в Управление социальной защиты населения.

Размер мер социальной поддержки определяется каждому гражданину индивидуально и рассчитывается исходя из: занимаемой площади жилого помещения; социальной нормы площади жилья; установленных тарифов и нормативов потребления; фактического потребления услуг.

Следует обратить внимание, что размер мер социальной поддержки зависит не только от содержания жилья и количества предоставляемых услуг, но и от категории граждан. Поэтому может возникнуть ситуация, что два льготополучателя, проживающие в одной семье, т. е. в одинаковых условиях, получат разный размер мер социальной поддержки. Например, в семье проживают инвалид и ветеран труда. Размер мер социальной поддержки у них может отличаться, поскольку законодательством им установлены различные условия предоставления льготы на оплату ЖКУ.

Меры социальной поддержки корректируются по фактическим расходам на основании сведений о платежах, начисленных по показаниям приборов учета за фактически потребленные коммунальные услуги, полученные от организаций, предоставляющих жилищно-коммунальные услуги, - в месяце, следующем за месяцем получения указанных сведений. Таким образом, например в октябре расчет мер социальной поддержки произведен с учетом фактических платежей в сентябре, в ноябре- с учетом фактических платежей в октябре и т. д. При том возникают такие ситуации, что после перерасчета размер мер социальной поддержки у одних увеличивается, у других - уменьшается. В случае если жилищной организацией производится перерасчет оплаты за коммунальные услуги в сторону уменьшения (по заявлению граждан в связи с их временным отсутствием либо жилищной организацией на основании показаний коллективных приборов учета коммунальных услуг – по итогам за год), размер мер социальной поддержки и субсидий также уменьшается, т.е. пересчитывается, исходя из фактической оплаты за ЖКУ.

Меры социальной поддержки предоставляются всем категориям льготников, имеющим на это право в следующих случаях:

- при отсутствии у них задолженности по оплате жилого помещения и коммунальных услуг (в том числе по электроэнергии и взноса на капитальный ремонт)

- или при заключении и выполнении гражданами соглашений по ее погашению.

УСЗН приостанавливает предоставление мер социальной поддержки при наличии задолженности по оплате ЖКУ за два и более месяцев. Предоставление мер социальной поддержки приостанавливается на один месяц, в течение которого необходимо решить вопрос об оплате задолженности либо о заключении соглашения о реструктуризации задолженности.

Факт наличия (отсутствия) задолженности по оплате жилого помещения и коммунальных услуг определяется не УСЗН, а жилищной организацией, осуществляющей начисление гражданам платежей за жилищно-коммунальные услуги. Обязанность подачи достоверной информации о наличии (отсутствии) задолженности лежит на организации, осуществляющей начисление платежей. За достоверность данных о задолженности по электроэнергии и взносу на капитальный ремонт отвечают поставщики данного вида услуг.

Документы, подтверждающие погашение задолженности или заключение соглашения о реструктуризации задолженности (в том числе по электроэнергии или оплате взноса на капитальный ремонт), гражданин вправе предоставить в УСЗН по собственной инициативе либо информация об отсутствии задолженности будет предоставлена организацией, предоставляющей жилищно-коммунальные услуги. При решении вопроса о погашении задолженности или заключении соглашения о реструктуризации задолженности в течение месяца, предоставление мер социальной поддержки будет возобновлено с момента приостановки. Если в течение месяца гражданин не решит вопрос о погашении задолженности или не согласует срок погашения задолженности с управляющей компанией, будет принято решение о прекращении предоставления мер социальной поддержки.

Задолженность по оплате за электроэнергию или взносу на капитальный ремонт также ведет к приостановке (прекращению) предоставления мер социальной поддержки по всем жилищно-коммунальным услугам.

После прекращения предоставления мер социальной поддержки гражданин вправе обратиться повторно с заявлением о предоставлении субсидий и дополнительных мер социальной поддержки с приложением к нему документов, после полного погашения задолженности по оплате жилого помещения и коммунальных услуг или заключения и (или) выполнения соглашения по ее погашению.

При представлении документов с 1-го по 15-е числа месяца меры социальной поддержки предоставляются с 1-го числа этого месяца, при представлении документов с 16-го числа и до конца месяца – с 1-го числа следующего месяца.

Федеральным законом № 176-ФЗ «О внесении изменений в Жилищный кодекс Российской Федерации и отдельные законодательные акты Российской Федерации» внесены изменения в нормативно-правовые акты, регулирующие предоставление мер социальной поддержки на оплату жилищно-коммунальных услуг инвалидам, семьям, воспитывающим детей-инвалидов, чернобыльцам.

С 01 октября 2015 года согласно нововведениям, меры социальной поддержки на оплату коммунальных услуг инвалидам, как и всем остальным льготным категориям граждан, будут предоставляться исходя из объема потребленных коммунальных услуг, определенного по показаниям приборов учета, но не более нормативов потребления. При отсутствии приборов учета выплаты будут назначаться исходя из установленных нормативов потребления коммунальных услуг.

Федеральным законом предусмотрено право на получение мер социальной поддержки по оплате жилого помещения для инвалидов и семей с детьми-инвалидами, проживающих в жилых помещениях государственного и муниципальных жилищных фондов.

Учитывая, что многие льготники имеют несколько льготных статусов (к примеру, инвалид и ветеран труда или труженик тыла), краевым законодательством предусмотрено право выбора мер социальной поддержки по оплате жилого помещения и коммунальных услуг по наиболее выгодному для них основанию. УСЗН при наличии необходимых сведений, произвело расчет автоматически, без личного обращения гражданина.

Для граждан, подвергшихся воздействию радиации вследствие чернобыльской и других катастроф, проживающих в собственном (не приватизированном) жилье, добавлена льгота на жилищную услугу, а также льгота по комму-

нальной услуге «водоотведение», на которую ранее они не получали меры социальной поддержки.

В целях максимальной социальной поддержки малоимущих граждан действующим законодательством предусмотрены субсидии с учетом доходов. Субсидии предоставляются гражданам в случае, если их расходы на оплату жилого помещения и коммунальных услуг превышают величину, соответствующую максимально допустимой доли расходов в совокупном доходе семьи. Размер субсидии зависит от совокупного дохода семьи, когда от соотношения среднемесячного совокупного дохода семьи к установленной величине прожиточного минимума определяется доля платежа за жилое помещение и коммунальные услуги за счет собственных средств, а превышающая ее сумма составляет субсидию.

Для получения консультаций можно обратиться в УСЗН по адресу ул.Андреева,21а в каб. 1-04, 1-15 или по телефонам 76-56-85, 75-21-44, 72-35-96

Подать документы на предоставлении субсидий и мер социальной поддержки на оплату жилищно-коммунальных услуг можно: в КГБУ «МФЦ» по адресу ул. Свердлова, 47;

через Портал государственных и муниципальных услуг gosuslugi.ru

Для экономии времени посетителей в УСЗН организована предварительная запись на сайте www.szn24.ru в разделе «Запись на прием (в УСЗН)».

**Управление социальной защиты населения
Администрации ЗАТО г. Железногорск**

УВАЖАЕМЫЕ ПРЕДПРИНИМАТЕЛИ!

В рамках действующей на территории ЗАТО Железногорск муниципальной программы «Развитие инвестиционной, инновационной деятельности, малого и среднего предпринимательства на территории ЗАТО Железногорск», Администрация ЗАТО г. Железногорск осуществляет прием заявок на оказание финансовой поддержки субъектам малого и среднего предпринимательства на возмещение части понесенных затрат по следующим видам:

1 Субсидии вновь созданным субъектам малого предпринимательства на возмещение части расходов, связанных с приобретением и созданием основных средств и началом коммерческой деятельности.

2 Субсидии субъектам малого и среднего предпринимательства на субсидирование части затрат, связанных с уплатой процентов по кредитам, привлеченным в российских кредитных организациях на строительство (реконструкцию) для собственных нужд производственных зданий, строений и сооружений либо приобретение оборудования в целях создания и (или) развития либо модернизации производства товаров (работ, услуг).

3 Субсидии на субсидирование части затрат субъектов малого и среднего предпринимательства, связанных с приобретением оборудования в целях создания и (или) развития либо модернизации производства товаров (работ, услуг).

4 Субсидии на субсидирование части затрат субъектов малого и среднего предпринимательства, связанных с уплатой первого взноса (аванса) при заключении договора (договоров) лизинга оборудования и части затрат, связанных с уплатой лизинговых платежей по договору (договорам) лизинга, заключенному с российскими лизинговыми организациями в целях создания и (или) развития либо модернизации производства товаров (работ, услуг).

5 Субсидии субъектам малого и среднего предпринимательства, являющимся резидентами промышленного парка на территории г. Железногорска, на субсидирование части затрат на уплату арендной платы за земельные участки (объекты недвижимости), расположенные на территории промышленного парка.

Информацию о перечне необходимых документов для получения финансовой поддержки можно получить на официальном сайте Администрации ЗАТО г. Железногорск по адресу http://www.admk26.ru/sferu/smb/munitsipalnaya_podderzhka, а также обратившись за консультацией в каб. 114, 117 Администрации ЗАТО г. Железногорск, либо по тел. 76-56-76, 76-55-02.

**Управление экономики и планирования
Администрации ЗАТО г. Железногорск**

ИНФОРМАЦИЯ ДЛЯ РАБОТОДАТЕЛЕЙ!

Утвержден Порядок представления работодателями информации о наличии свободных рабочих мест и вакантных должностей

Постановлением Правительства Красноярского края от 09.10.2015 № 544-п утвержден Порядок представления работодателями информации о наличии свободных рабочих мест и вакантных должностей в краевые государственные учреждения службы занятости населения.

Порядок разработан в целях реализации пункта 3 статьи 25 Закона Российской Федерации от 19.04.1991 № 1032-1 «О занятости населения в Российской Федерации» и определяет процедуру представления работодателями информации о наличии свободных рабочих мест и вакантных должностей, в том числе созданных или выделенных рабочих местах для трудоустройства инвалидов в целях эффективного содействия занятости населения, а также повышения качества предоставляемых центрами занятости населения работодателям государственных услуг по подбору необходимых работников.

В соответствии с Порядком работодатели обязаны предоставлять информацию о вакансиях в центры занятости населения по месту их государственной регистрации (для юридических лиц) либо по месту жительства (для индивидуальных предпринимателей и иных субъектов, наделенных правом заключать трудовые договоры в случаях, установленных федеральными законами) ежемесячно не позднее трех рабочих дней со дня появления свободного рабочего места либо вакантной должности по форме согласно приложению № 11 к приказу Министерства труда и социальной защиты Российской Федерации от 26.02. 2015 № 125н.

Информацию о созданных или выделенных рабочих местах для трудоустройства инвалидов, включая информацию о локальных нормативных актах, содержащих сведения о данных рабочих местах, выполнении квоты для приема на работу инвалидов работодатели обязаны представлять в центры занятости населения ежемесячно не позднее 10 числа месяца, следующего за отчетным.

Указанную информацию работодатели могут предоставлять в центр занятости населения лично или направлять почтовой связью, факсом или в электронной форме.

Данный Порядок распространяется на физических лиц, юридических лиц независимо от их организационно-правовых форм и форм собственности, а также на иные субъекты, наделенные правом заключать трудовые договоры в случаях, установленных федеральными законами, осуществляющих деятельность на территории Красноярского края.

ИНФОРМАЦИОННОЕ СООБЩЕНИЕ

Управлению городского хозяйства администрации ЗАТО г.Железногорск для включения в резерв кадров требуется главный специалист технического отдела. Образование высшее по направлению подготовки (специальности):

- «государственное и муниципальное управление»;
- все специальности по направлениям «энергетика, энергетическое машиностроение и электротехника».

Обращаться в администрацию ЗАТО г. Железногорск каб.415, 416, 418.

Телефоны; 765665,765570, 765566.

ИНФОРМАЦИОННОЕ СООБЩЕНИЕ

Межрегиональное управление № 51 ФМБА России доводит до сведения хозяйствующих субъектов, осуществляющих деятельность по реализации алкогольной продукции на территории ЗАТО Железногорск и жителей г. Железногорска следующее.

По информации Федеральной службы по надзору в сфере защиты прав потребителей и благополучия человека за последнее время выявлены 24 пары алкогольной продукции (изготовитель «13.JUL PLANTAZE» AD, Республика Черногория, г. Подгорица, ул. Радомира Ивановича,2), не соответствующей по показателям качества и безопасности требованиям законодательства в области защиты прав потребителей и санитарно-эпидемиологического благополучия населения:

Вино столовое красное полусладкое «Montenegrin Black» (Монтенегрин Блэк) торговая марка Plantaze (Плантаже), бутылки по 0,75 л, даты изготовления - 07.10.2014, 14.11.2014, 15.11.2014, 29.09.2016,30.09.2016.

Вино столовое красное сухое «Montenegrin Black» (Монтенегрин Блэк), бутылки по 0,75 л, дата изготовления - 29.12.2015

Вино столовое белое полусладкое «Montenegrin White» (Монтенегрин Байт) торговая марка Plantaze (Плантаже), бутылки по 0,75 л, даты изготовления - 09.11.2014, 19.01.2015, 20.01.2015, 08.06.2016

Вино защищенного географического указания, региона Бассейна Скадарского озера, красное сухое «VRANAC» (Вранац), бутылки по 0,75 л, даты изготовления - 29.12.2013, 27.09.2016, 26.09.2016

Вино защищенного географического указания, региона Бассейна Скадарского озера, красное сухое «VRANAC PRO CORDE», бутылки по 0,75 л, дата изготовления: 01.10.2016

Вино защищенного географического указания, региона Бассейна Скадарского озера, красное полусладкое «GRNOGORSCO VINO», RED (Черногорское вино), бутылки по 0,75 л, дата изготовления - 30.09.2016

Вино защищенного географического указания, региона Бассейна Скадарского озера, белое полусладкое «GR140GORSCO VINO», White (Черногорское вино), бутылки по 0,75 л, дата изготовления - 26.02.2016

Вино защищенного географического указания региона Бассейна Скадарского Озера, белое сухое «Крстач», бутылки по 0,75 л, дата изготовления - 12.10.2016.

Вино защищенного географического указания выдержанного сухого белого «Chardonnay Barrique» (Шардоне Баррик) регион бассейна Скадарского озера Черногория, бутылки по 0,75 л, дата изготовления - 04.08.2014, 15.09.2016

Вино защищенного географического указания белого сухого «Sauvignon Pro Anima» (Совиньон Про Анима) бутылки по 0,75 л, дата изготовления -17.06.2014

Вино географического наименования красное сухое «Мерло», регион Бассейна Скадарского Озера, бутылки по 0,75 л, даты изготовления -23.11.2013,20.12.2015

Вино защищенного географического указания, региона бассейна Скадарского озера, Черногория, сухое розовое Черногорское Розе, бутылки по 0,75 л, даты изготовления - 21.08.2014, 17.10.2016

На основании выше изложенного и с целью недопущения оборота алкогольной продукции, не соответствующей требованиям гигиенических нормативов, предлагаем:

Приостановить реализацию алкогольной продукции производства «13. JUL PLANTAZE» AD, Республика Черногория , г. Подгорица, ул. Радомира Ивановича,2 в случае ее выявления.

О случаях обнаружения выше указанной продукции немедленно информировать Межрегиональное управление № 51 ФМБА России по т. 72-24-93.

НЕ КОПИТЕ ДОЛГИ ПО КАПРЕМОНТУ!

Задолженность по взносу на капитальный ремонт приводит к прекращению получения мер социальной поддержки и субсидий на оплату жилищно-коммунальных услуг.

При предоставлении гражданам мер социальной поддержки и субсидий на оплату жилищно-коммунальных услуг учитываются расходы граждан и по оплате взноса на капитальный ремонт, согласно Жилищному кодексу взносы на капитальный ремонт включены в структуру платы собственников за жилое помещение.

В соответствии с действующим федеральным и краевым законодательством одним из условий предоставления гражданам мер социальной поддержки и субсидий на оплату жилищно-коммунальных услуг является отсутствие у них задолженности по оплате ЖКУ.

Однако отдельные граждане из числа получателей мер социальной поддержки и субсидий в данное время не оплачивают в полном объеме либо частично взнос на капитальный ремонт. Это приводит к образованию у них задолженности по оплате этой услуги. В таком случае должникам необходимо либо одновременно погасить эту задолженность (что не всегда под силу малообеспеченным пенсионерам и инвалидам), либо заключить соглашение.

С региональным оператором, который начисляет взносы на капитальный ремонт, достигнуто соглашение о передаче полномочий по заключению соглашений о рассрочке погашения задолженности ОАО «Красноярскэнергосбыт», у нас в городе оно находится по адресу: Октябрьская - 16 .

Управление социальной защиты населения рекомендует не накапливать задолженность по взносу на капитальный ремонт, чтобы не лишиться мер социальной поддержки и субсидий на оплату ЖКУ.

**Управление социальной защиты населения
Администрации ЗАТО г. Железногорск**



5.00 «Телеканал «Доброе утро».
9.00, 12.00, 15.00, 3.00 «Новости».
9.10 «Контрольная закупка».
9.40 «Женский журнал».
9.50 «Жить здорово!». 12+
10.55 «Модный приговор».
12.15, 3.50 «Наедине со всеми». 16+
13.20, 15.15 «Время покажет». 16+
16.00 «Мужское / Женское». 16+
17.00 «Давай поженимся!». 16+
18.00 «Вечерние новости».
18.40 «Прямой информационный канал «Первая Студия». 16+
19.50 «Пусть говорят». 16+
21.00 «Время».
21.30 Т/с «МАЖОР-2». 16+
23.40 «Ночные новости».
23.55 «На ночь глядя». 16+
0.50, 3.05 Х/ф «МАРГАРЕТ». 16+



5.35 Д/ф «Энди Маррей. Человек с ракеткой». 12+
6.45 «Смешанные единоборства». 16+
8.45 Х/ф «ПЯТЫЙ НОМЕР». 16+
10.30 Д/ф «Вся правда про...». 12+
11.00, 11.25, 12.55, 15.40, 18.45, 21.45 «Новости».
11.05 «Зарядка ГТО». 0+
11.30, 15.45, 18.55, 21.50, 3.00 «Все на Матч! Прямой эфир».
13.00 «Спортивный репортер». 12+
13.20 Х/ф «НОВАЯ ПОЛИЦЕЙСКАЯ ИСТОРИЯ». 16+
16.15 «Футбол. Кубок Конфедераций. 1/2 финала». 0+
18.15 Д/ф «Долгий путь к победе». 16+
19.45 «Мечта». 16+
22.20 «Новые лица Кубка Конфедераций». 12+
22.50 «Реальный бокс».
23.50 «Десятка!». 16+
0.10 «Все на футбол!».
0.55 «Футбол. Кубок Конфедераций. 1/2 финала».
2.55 «Стадионы». 12+
3.45 Х/ф «БОЛЬШОЙ БОСС». 16+



5.00 Т/с «ВЕРНУТЬ НА ДОСЛЕДОВАНИЕ». 16+
6.00, 10.00, 13.00, 16.00, 19.00 «Сегодня».
6.05 Т/с «ВЕРНУТЬ НА ДОСЛЕДОВАНИЕ». 16+
7.00 «Деловое утро НТВ». 12+
9.00 Т/с «ВОЗВРАЩЕНИЕ МУХТАРА». 16+
10.20 Т/с «ЛЕСНИК». 16+
12.00 «Суд присяжных». 16+
13.25 «Обзор. Чрезвычайное происшествие».
14.00 «Место встречи». 16+
16.30 Т/с «СВИДЕТЕЛИ». 16+
18.30 «Обзор. Чрезвычайное происшествие».
19.40 Т/с «МОРСКИЕ ДЬЯВОЛЫ. СМЕРЧ». 16+
23.30 «Итоги дня».
0.00 Т/с «ПОГОНЯ ЗА ТЕНЬЮ». 16+
1.00 «Место встречи». 16+
3.00 «Судебный детектив». 16+
4.05 Т/с «ДОЗНАВАТЕЛЬ». 16+



5.00, 9.15 «Утро России».
5.07, 5.35, 6.07, 6.35, 7.07, 7.35, 8.07, 8.35 «Местное время. Вести-Красноярск».
9.00 «Вести».
9.55 «О самом главном». 12+
11.00 «Вести».
11.40, 17.20, 20.45 «Местное время. Вести-Красноярск».
11.55 Т/с «ПЫЛЬНАЯ РАБОТА». 16+
14.00 «Вести».
14.40 «Местное время. Вести-Сибирь».
14.55 Т/с «ТАЙНЫ СЛЕДСТВИЯ». 12+
17.00 «Вести».
17.40 «Прямой эфир». 16+
18.50 «60 Минут». 12+
20.00 «Вести».
21.00 Т/с «ПОГОНЯ ЗА ПРОШЛЫМ». 12+
23.20 «Поединок». 12+
1.20 Т/с «НА СОЛНЕЧНОЙ СТОРОНЕ УЛИЦЫ». 12+
3.20 «Торжественное закрытие 39-го Московского международного кинофестиваля».



6.30 «Евроньюс».
10.00, 15.00, 19.30, 23.30 «Новости культуры».
10.15, 1.55 «Наблюдатель».
11.15, 16.40, 23.20 «Кинопоэзия».
11.20, 21.50 Т/с «КОЛОМБО».
13.00 Д/ф «Заветный камень Бориса Мокусова».
13.40 «Россия, любовь моя!». Ведущий Пьер Кристиан Броше».
14.05, 20.25 Д/с «Великое расселение человека».
15.10 «Дело Н. Генерал-поручик Суворов против Емельяна Пугачева».
15.35, 0.45 Х/ф «ЗА ВСЕ В ОТВЕТЕ».
16.45 Д/ф «Вспомнить все. Голограмма памяти».
17.25 Д/с «Мировые сокровища».
17.40 «Госоркестр им. Е. Ф. Светланова. С. Прокофьев. «Египетские ночи»».
18.45 Д/ф «Земля и Венера. Соседки».
19.15 «Спокойной ночи, малыши!».
19.45 «Абсолютный слух».
21.20 Д/с «Запечатленное время».
23.45 «Худсовет».
23.50 Д/ф «Человек или робот?».
1.50 Д/ф «Поль Сезанн».



6.00 «Мультфильмы». 0+
9.30, 10.00, 17.35, 18.10 Д/с «Слепая». 12+
10.30, 11.00, 16.00, 16.30, 17.00 Д/ф «Гадалка». 12+
11.30, 12.30 «Не ври мне». 12+
13.30, 14.00, 14.30 Д/ф «Охотники за привидениями». 16+
15.00 «Мистические истории. Начало». 16+
18.45 Т/с «НЕЙРОДЕТЕКТИВ». 16+
19.30 Т/с «НЕЙРОДЕТЕКТИВ». 16+
20.30 Т/с «НЕЙРОДЕТЕКТИВ». 16+
21.15 Т/с «ПЛЯЖНЫЙ КОП». 16+
22.15 Т/с «ПЛЯЖНЫЙ КОП». 16+
23.00 Х/ф «28 НЕДЕЛЬ СПУСТЯ». 16+
1.00, 2.00, 3.00, 4.00 Т/с «ВЫЗОВ». 16+
5.00 «Тайные знаки. Рецепт вечной жизни». 12+



6.00 «Настроение».
8.05 «Доктор И...». 16+
8.40 Х/ф «ВПЕРВЫЕ ЗАМУЖЕМ».
10.35 Д/ф «Валентина Теличкина. Начать с нуля». 12+
11.30, 14.30, 22.00 «События».
11.50 Т/с «ЧИСТО АНГЛИЙСКОЕ УБИЙСТВО». 12+
13.40 «Мой герой. Андрей Соколов». 12+
14.50 «Город новостей».
15.10 «Хроники московского быта. Власть и воры». 12+
16.00 «Тайны нашего кино. «Собака на сене». 12+
17.00 «Границы государства». 12+
17.30, 18.30 Т/с «ЖУКОВ». 16+
18.25, 20.55 «Отличный выбор». 12+
19.25, 20.50 «Азбука здоровья». 12+
19.30 «Новости». 16+
19.50 «1 Art». 12+
20.10 Х/ф «ТЕТЯ КЛАВА ФОН ГЕТТЕН». 16+
22.35 «Обложка. Петр и его ста-кан». 16+
23.05 Д/ф «Королевы красоты. Проклятие короны». 12+
0.00 «События. 25-й час».
0.30 Х/ф «ЖЕЛЕЗНАЯ МАСКА».
3.10 Т/с «ИНСПЕКТОР ЛЬЮИС». 12+
5.00 «Без обмана». 16+



6.00 «Большой репортаж». 16+
6.15 «После новостей». 16+
6.30 «Информационный канал «Новое утро». 16+
9.00 «По делам несовершеннолетних». 16+
11.00 «Давай разведемся!». 16+
14.00 «Тест на отцовство». 16+
15.00 Т/с «ДВЕ СУДЬБЫ». 16+
18.00 «6 кадров». 16+
18.05 Т/с «ФАМИЛЬНЫЕ ЦЕННОСТИ». 16+
20.00, 23.00 «Новости ТВК». 16+
21.00 Т/с «И ВСЕ-ТАКИ Я ЛЮБЛЮ...». 16+
23.30 Т/с «ПРОВОДНИЦА». 16+
0.30 Х/ф «КРЕСТНАЯ». 16+
3.55 Х/ф «ВЕЧЕРА НА ХУТОРЕ БЛИЗ ДИКАНЬКИ». 16+
5.15 «6 кадров». 16+
5.30 «Джейми у себя дома». 16+



08.00 Т/с «Сваты»
11.35 Х/ф «К Чёрному морю»
12.55 Х/ф «Отпуск за свой счёт»
15.25 Х/ф «Дети понедельника»
17.05 Т/с «Сваты»
20.55 Т/с «Тайны следствия»
02.00 Х/ф «Три плюс два»
03.40 Х/ф «Будьте моим мужем»
05.15 Т/с «Тайны следствия»
06.55 Х/ф «Страховой агент»



06.00 100 ВЕЛИКИХ 16+
06.40 Т/с «МОРСКАЯ ПОЛИЦИЯ: СПЕЦОТДЕЛ»
08.30 НОВОЕ УТРО. 16+
09.30 Т/с «СОЛДАТЫ»
13.30 Х/ф «БРАТ ЗА БРАТА»
16.30 КВН НА БИС 16+
18.30, 19.20 НОВОСТИ. 16+
18.40 СОВЕТЫ. 16+
19.00 ДОРОЖНЫЕ ВОЙНЫ. 16+
19.30 КВН НА БИС 16+
20.00 Х/ф «СХВАТКА»
23.30 Х/ф «ПОБЕГ - 3»
01.15 БРАЧНОЕ ЧТИВО 18+
02.45 Х/ф «БЕСПОКОЙНЫЙ СВИДЕТЕЛЬ»
04.30 100 ВЕЛИКИХ 16+



5.00 «Территория заблуждений с Игорем Прокопенко». 16+
6.00, 9.00 «Документальный проект». 16+
7.00, 8.30, 16.30, 19.30, 23.00 «Новости». 16+
7.30 «С бодрым утром!». 16+
12.10 «Спортивный клуб». 12+
12.30, 19.00 «Новости».
13.00 «Званный ужин». 16+
14.00 Х/ф «ЗОНА СМЕРТЕЛЬНОЙ ОПАСНОСТИ». 16+
16.00 «Информационная программа 112». 16+
17.00 «Тайны Чапман». 16+
18.00 «Самые шокирующие гипотезы». 16+
20.00 Х/ф «БАГРОВЫЙ ПРИЛИВ». 16+
22.10 «Смотреть всем!». 16+
23.25 «Загадки человечества с Олегом Шишкиным». 16+



10.00 Х/ф «Переправа». 16+
11.10 Х/ф «Убийства в Сен-Мало». 16+
12.45 Х/ф «Не в моем вкусе». 16+
14.40 Х/ф «И не было лучше брата». 12+
16.15 Х/ф «Кармо». 16+
18.00 Х/ф «Переправа». 16+
19.10 Х/ф «Убийства в Сен-Мало». 16+
20.45 Х/ф «Не в моем вкусе». 16+
22.40 Х/ф «И не было лучше брата». 12+
0.15 Х/ф «Кармо». 16+
2.00 Х/ф «Переправа». 16+
3.10 Х/ф «Убийства в Сен-Мало». 16+
4.45 Х/ф «Не в моем вкусе». 16+
6.40 Х/ф «И не было лучше брата». 12+
8.15 Х/ф «Кармо». 16+



6.00 «Утро на Енисее». 12+
9.00, 17.30 Т/с «КУПИДОН». 16+
10.00, 16.30, 18.30, 20.30, 23.30 «Новости». 16+
10.15, 15.20, 19.25 «Полезная программа». 16+
10.20 Т/с «СПАСТИ БОССА». 16+
12.30, 18.50, 21.15 «Интервью». 16+
12.45, 4.20 Д/с «Приключения тела». 16+
13.25, 0.20 Т/с «ДАМА ПОД ВУАЛЬЮ». 16+
14.30 «Наш спорт». 16+
14.45, 4.45 Д/с «Загородные премудрости». 16+
15.25 Т/с «КАИН. ИСКЛЮЧЕНИЕ ИЗ ПРАВИЛ». 16+
16.50 «Открытый урок». 0+
17.05, 23.55 «Новости районов». 16+
17.20, 0.10 «Время отдыхать». 16+
19.10 «Наша культура». 16+
19.30, 3.20 Т/с «НЕМЕЦ». 16+
21.30 Х/ф «ОПЕРАТИВНАЯ РАБОТКА». 16+
23.45 «Комментарии». 16+
1.20 Т/с «КАИН. ИСКЛЮЧЕНИЕ ИЗ ПРАВИЛ 2». 16+
2.20, 5.10 Д/с «Доисторические охотники». 16+



6.00 М/с «Смешарики». 0+
6.30, 8.30 М/с «Семейка Крудс. Начало». 6+
6.55 М/с «Лига WatchCar. Битвы чемпионов». 6+
7.25 М/с «Три кота». 0+
7.40 М/с «Драконы и всадники Олуха». 6+
9.00, 13.30, 19.00, 0.00 «Новости». 16+
9.30 «Уральские пельмени». 16+
9.50 Х/ф «МИСС КОНГЕНИАЛЬНОСТЬ». 12+
12.00 Т/с «МАМОЧКИ». 16+
13.00, 14.00 Т/с «КУХНЯ». 16+
15.00 Т/с «ВОСЬМИДЕСЯТЫЕ». 16+
17.00, 18.30 Т/с «ВОРОНИНЫ». 16+
20.00 Т/с «ОТЕЛЬ «ЭЛЕОН». 16+
21.00 Х/ф «МИСС КОНГЕНИАЛЬНОСТЬ - 2». 12+
23.10, 0.30 «Шоу «Уральских пельменей». 16+
1.00 Т/с «ВЕЧНЫЙ ОТПУСК». 16+
1.30 Х/ф «СОУЧАСТНИК». 16+
3.45 Х/ф «ДРОЖЬ ЗЕМЛИ - 5. КРОВНОЕ РОДСТВО». 16+
5.40 «Музыка на канале». 16+



5.00 «Фактор страха». 16+
7.25 «В теме». 16+
7.55 «МастерШеф». 16+
10.15 «В теме». 16+
10.45 «Няня 911». 12+
11.35 «За живое!» 16+
12.55 «Помешанные на чистоте». 12+
14.25 Т/с «КЛОН». 16+
16.15 Т/с «ЦВЕТОК КАРИБСКОГО МОРЯ». 16+
17.10 «Научи жену рулить». 16+
18.10 «Обмен жёнами». 16+
19.30 Т/с «КЛОН». 16+
21.20 Т/с «ЦВЕТОК КАРИБСКОГО МОРЯ». 16+
22.15 Т/с «МОЯ ВТОРАЯ МАМА». 16+
23.10 «В теме». 16+
23.40 «Спасите моего ребенка». 16+
1.15 Т/с «МЫСЛИТЬ КАК ПРЕСТУПНИК». 16+
2.55 «Фактор страха». 16+
3.50 «Европа plus чарт». 16+
4.45 «Фактор страха». 16+



5.00, 6.00, 9.00, 13.00, 22.00 «Известия».
5.10, 6.10, 6.25 Х/ф «СЕРЖАНТ МИЛИЦИИ». 12+
7.00 «Утро на «5»».
9.25 Т/с «РАЗВЕДЧИЦЫ». 16+
10.10 Т/с «РАЗВЕДЧИЦЫ». 16+
10.50 Т/с «РАЗВЕДЧИЦЫ». 16+
11.30 Т/с «РАЗВЕДЧИЦЫ». 16+
12.10 Т/с «РАЗВЕДЧИЦЫ». 16+
12.50 Т/с «РАЗВЕДЧИЦЫ». 16+
13.25 Т/с «РАЗВЕДЧИЦЫ». 16+
13.55 Т/с «РАЗВЕДЧИЦЫ». 16+
14.35 Т/с «РАЗВЕДЧИЦЫ». 16+
15.20 Т/с «РАЗВЕДЧИЦЫ». 16+
16.00 Т/с «РАЗВЕДЧИЦЫ». 16+
16.40 Т/с «РАЗВЕДЧИЦЫ». 16+
17.25 Т/с «РАЗВЕДЧИЦЫ». 16+
18.05, 18.50, 22.25, 23.10 Т/с «АКВАТОРИЯ». 16+
19.40, 20.25, 21.15 Т/с «СЛЕД». 16+
0.00 «Известия. Итоговый выпуск».
0.30, 1.25, 2.20, 3.15 Т/с «ОФИЦЕРСКИЕ ЖЕНЫ». 16+
4.10 Д/ф «Живая история: «Неоконченная пьеса для Михалкова». 16+



7.00, 7.30 «Про декор». 12+
8.00, 8.30 Т/с «ДЕФФЧОНКИ». 16+
9.00 «Дом-2. Lite». 16+
10.30 «Дом-2. Остров любви». 16+
11.30 «Битва экстрасенсов». 16+
13.00, 13.30, 14.00, 14.30, 15.00, 15.30, 16.00, 16.30, 17.00, 17.30, 18.00, 18.30, 19.00, 19.30, 20.00, 20.30 Т/с «РЕАЛЬНЫЕ ПАЦАНЫ». 16+
21.00, 22.00 «Комеди Клуб». 16+
23.00 «Дом-2. Город любви». 16+
0.00 «Дом-2. После заката». 16+
1.00 Х/ф «МОРСКОЙ ПЕХОТИНЕЦ». 16+
2.50 «ТНТ-Club». 16+
2.55 «Перезагрузка». 16+
3.50 «Перезагрузка». 16+
4.50 «Сделано со вкусом». 16+
5.50 «Ешь и худей!». 12+
6.20 Т/с «САША + МАША». 16+



06.00 «Ранние пташки». «Доктор Машинкова», «Летающие звери»
08.00 «С добрым утром, малыши!»
08.25 «Пляс-класс»
08.30 М/с «Новые приключения пчёлки Майи»
10.15 «Magic English»
10.35 представляет: «Дед Мороз и лето»
10.55 М/ф «Самый маленький гном»
11.30 М/ф «Разрешите погулять с вашей собакой»
11.40 М/ф «Бобик в гостях у Барбоса»
11.55 «Весёлая ферма»
12.10 М/с «Инспектор Гаджет»
13.15 М/с «Ниндзяго»
14.00 Т/с «Классная школа»
15.00 «Лабораториум»
15.25 М/с «Смешарики». Пин-код»
17.00 «БумШоу»
17.30 М/с «Маленькое королевство Бена и Холли»
18.20 М/с «Королевская академия»
18.45 М/с «ДС девочки-супергерои»
18.50 М/с «Барбоскины»
20.00 М/с «Чуддики»
20.15 М/с «Смурфики»
21.30 «Спокойной ночи, малыши!»
21.40 М/с «Огги и тараканы»
23.00 М/с «LBX-Битвы маленьких гигантов»
23.45 М/с «Лига справедливости: Экшн»
00.10 Т/с «Семья Светофоровых»
01.00 «Машины страшилки», «Машины сказки». Мультсериалы
02.05 М/с «Нодди в стране игрушек»
04.40 М/с «Лесные друзья»



5.00 «Телеканал «Доброе утро».

9.00, 12.00, 15.00 «Новости».

9.10, 5.10 «Контрольная закупка».

9.40 «Женский журнал».

9.50 «Жить здорово!». 12+

10.55, 4.10 «Модный приговор».

12.15 «Наедине со всеми». 16+

13.20, 15.15 «Время покажет». 16+

16.00 «Мужское / Женское». 16+

17.00 «Жди меня».

18.00 «Вечерние новости».

18.45 «Человек и закон». 16+

19.50 «Поле чудес». 16+

21.00 «Время».

21.30 «Победитель».

23.10 Д/ф «Мастрояни. Идеальный итальянец». 16+

0.15 Х/ф «МОЛОДАЯ КРОВЬ». 16+

2.20 Х/ф «НЕВЕРНЫЙ». 12+



5.45 «Реальный бокс». 16+

6.45 «Футбол. Кубок Конфедераций». 0+

8.45 Х/ф «БРАТ». 16+

10.30 Д/ф «Вся правда про...». 12+

11.00, 11.25, 12.55, 15.40, 18.55, 21.00 «Новости».

11.05 «Зарядка ГТО». 0+

11.30, 15.50, 19.00, 21.05, 3.00 «Все на Матч! Прямой эфир».

13.00 «Спортивный репортер». 12+

13.20 Х/ф «БОЛЬШОЙ БОСС». 16+

15.20 «Десятка!». 16+

16.30 «Профессиональный бокс. Лучшие бои Александра Поветкина». 16+

17.30 «Кубок Конфедераций. Live». 12+

17.50 «Профессиональный бокс. Денис Лебедев против Мурата Гассиева. Бой за титулы чемпиона мира по версиям WBA и IBF в первом тяжелом весе». 16+

19.30 Д/ф «Тренеры. Live». 12+

20.00 «Все на футбол! Афиша». 12+

21.35 «Футбол. Кубок Конфедераций. 1/2 финала». 0+

23.35 «Тотальный разбор».

0.35 Д/ф «Долгий путь к победе». 16+

1.05 «Реальный футбол».

2.00 Д/ф «Жестокий спорт». 16+

2.30 Д/ф «Хулиганы». 16+

3.50 Х/ф «ВОИН». 16+



5.00 Т/с «ВЕРНУТЬ НА ДОСЛЕДОВАНИЕ». 16+

6.00, 10.00, 13.00, 16.00, 19.00 «Сегодня».

6.05 Т/с «ВЕРНУТЬ НА ДОСЛЕДОВАНИЕ». 16+

7.00 «Деловое утро НТВ». 12+

9.00 Т/с «ВОЗВРАЩЕНИЕ МУХТАРА». 16+

10.20 Т/с «ЛЕСНИК». 16+

12.00 «Суд присяжных». 16+

13.25 «Обзор. Чрезвычайное происшествие».

14.00 «Место встречи». 16+

16.30 Т/с «СВИДЕТЕЛИ». 16+

18.30 «ЧП. Расследование». 16+

19.40 Т/с «МОРСКИЕ ДЬЯВОЛЫ. СМЕРЧ». 16+

23.30 Т/с «ПОГОНЯ ЗА ТЕНЬЮ». 16+

0.30 «Мы и наука. Наука и мы». 12+

1.30 «Место встречи». 16+

3.30 «Первая кровь». 16+

4.00 Т/с «ДОЗНАВАТЕЛЬ». 16+



5.00, 9.15 «Утро России».

5.07, 5.35, 6.07, 6.35, 7.07, 7.35, 8.07, 8.35 «Местное время. Вести-Красноярск».

9.00 «Вести».

9.55 «О самом главном». 12+

11.00 «Вести».

11.40, 17.20, 20.45 «Местное время. Вести-Красноярск».

11.55 Т/с «ПЫЛЬНАЯ РАБОТА». 16+

14.00 «Вести».

14.40 «Местное время. Вести-Сибирь».

14.55 Т/с «ТАЙНЫ СЛЕДСТВИЯ». 12+

17.00 «Вести».

17.40 «Прямой эфир». 16+

18.50 «60 Минут». 12+

20.00 «Вести».

21.00 Т/с «ПОГОНЯ ЗА ПРОШЛЫМ». 12+

0.20 Х/ф «РОДНАЯ КРОВИНОЧКА». 12+

2.15 Т/с «НА СОЛНЕЧНОЙ СТОРОНЕ УЛИЦЫ». 12+

3.15 Т/с «НАСЛЕДНИКИ». 12+



6.30 «Евроныюз».

10.00, 15.00, 19.30, 23.35 «Новости культуры».

10.20, 16.40, 23.25 «Кинопоэзия».

10.25 Х/ф «МЕЧТА».

12.20 Д/ф «Врубель».

12.45, 17.25, 19.10, 2.40 Д/с «Мировые сокровища».

13.00 Д/ф «В. Соловьев-Седой. Песня слышится и не слышится...».

13.40 «Письма из провинции».

14.05, 20.30 Д/с «Великое расселение человека».

15.10 «Дело Н. Портрет русского офицера».

15.35 Х/ф «ЗА ВСЕ В ОТВЕТЕ».

16.45 «Царская ложа».

17.40 «Госоркестр им. Е. Ф. Светланова. Д. Шостакович. «Гамлет».

18.45 Д/ф «Солнце и Земля. Вспышка».

19.45, 1.55 «Искатели».

21.25 «Большая опера - 2016».

23.50 Х/ф «БИЛОКСИ-БЛЮЗ». 18+

1.35 М/ф «Шерлок Холмс и доктор Ватсон».



6.00 «Мультфильмы». 0+

9.30, 10.00, 17.35 Д/с «Слепая». 12+

10.30, 11.00, 16.00, 16.30, 17.00 Д/ф «Гадалка». 12+

11.30, 12.30 «Не ври мне». 12+

13.30, 14.00, 14.30 Д/ф «Охотники за привидениями». 16+

15.00 «Мистические истории. Начало». 16+

18.00 «Дневник экстрасенса с Татьяной Лариной». 12+

19.00 «Человек-невидимка». 12+

20.00 Х/ф «ПУНКТ НАЗНАЧЕНИЯ». 16+

21.45 Х/ф «ПУНКТ НАЗНАЧЕНИЯ - 2». 16+

23.30 Х/ф «СПЕЦИАЛИСТ». 16+

1.45 Х/ф «ПОДЗЕМНАЯ ЛОВУШКА». 16+

3.30 «Тайные знаки. У вас будет ребенок-индиго». 12+

4.30 «Тайные знаки. Я чувствую беду». 12+

5.30 «Тайные знаки. Зеркало в доме: правила безопасности». 12+



6.00 «Настроение».

8.00 «Тайны нашего кино. «Ворошиловский стрелок». 12+

8.20 Х/ф «ВО БОРУ БРУСНИКА». 12+

11.30, 14.30, 22.00 «События».

11.50 Т/с «ЧИСТО АНГЛИЙСКОЕ УБИЙСТВО». 12+

13.40 «Мой герой. Сергей Мазаев». 12+

14.50 «Город новостей».

17.00 «Сам за себя». 16+

17.30 Т/с «ЖУКОВ». 16+

18.25, 20.55 «Отличный выбор». 12+

18.30 «Приют комедиантов. Ширвиндт - друг и учитель». 12+

19.25, 20.50 «Азбука здоровья». 12+

19.30 «Новости». 16+

19.50 «Русский мир». 6+

20.10 Х/ф «ТЕТЯ КЛАВА ФОН ГЕТТЕН». 16+

22.30 «Алена Свиридова в программе «Жена. История любви». 16+

0.00 Д/ф «Вертинские. Наследство Короля». 12+

0.55 «Петровка, 38». 16+

1.10 Т/с «ГЕНЕРАЛЬСКАЯ ВНУЧКА». 12+

4.45 Д/ф «Станислав Говорухин. Одинокий волк». 12+

5.20 «Без обмана». 16+



6.30 «Информационный канал «Новое утро». 16+

9.00 «Джейми у себя дома». 16+

9.30 «6 кадров». 16+

9.50 «По делам несовершеннолетних». 16+

10.50 Т/с «СЕРДЦЕ МАТЕРИ». 16+

18.00 Х/ф «МОЙ ЛЮБИМЫЙ ГЕНИЙ». 16+

20.00, 23.00 «Новости ТВК». 16+

20.45 «Законодательная власть». 16+

21.00 Х/ф «МОЙ ЛЮБИМЫЙ ГЕНИЙ». 16+

22.50 «6 кадров». 16+

23.30 Т/с «ПРОВОДНИЦА». 16+

0.30 Х/ф «СУДЬБА ПО ИМЕНИ ЛЮБОВЬ». 16+

4.20 Т/с «ДОКТОР ХАУС». 16+

5.10 «6 кадров». 16+

5.35 «Джейми у себя дома». 16+

6.25 «6 кадров». 16+



08.00 Т/с «Сваты»

11.35 Х/ф «Матрос с «Кометы»

13.20 Х/ф «Три плюс два»

15.00 Х/ф «Будьте моим мужем»

16.55 Т/с «Сваты»

20.40 Т/с «Тайны следствия»

02.00 Х/ф «Вокзал для двоих»

04.35 Х/ф «Любимая женщина механика Гаврилова»

06.05 Т/с «Тайны следствия»



06.00 100 ВЕЛИКИХ 16+

06.40 Т/с «МОРСКАЯ ПОЛИЦИЯ: СПЕЦОТДЕЛ»

08.30 НОВОЕ УТРО. 16+

09.30 ДОРОЖНЫЕ ВОЙНЫ 16+

09.40 БЕГУЩИЙ КОСАРЬ 12+

10.10 ЧЕЛОВЕК ПРОТИВ МОЗГА 16+

10.40 Х/ф «ВТОРОЙ В КОМАНДЕ»

12.30 Х/ф «СХВАТКА»

16.00 КВН НА БИС 16+

18.30, 19.20 НОВОСТИ. 16+

18.40 ДОРОЖНЫЕ ВОЙНЫ. 16+

18.50 СОВЕТЫ. 16+

19.30 Х/ф «ГУДЗОНСКИЙ ЯСТРЕБ»

21.30 Х/ф «НА РАССТОЯНИИ УДАРА»

23.30 Х/ф «ВОЙНА ХАРТА»

02.00 Х/ф «УЗКАЯ ГРАНЬ»

04.00 Х/ф «ЖАНДАРМ И ИНОПЛАТЯНЕ»

05.30 100 ВЕЛИКИХ 16+



5.00 «Территория заблуждений с Игорем Прокопенко». 16+

6.00, 9.00 «Документальный проект». 16+

7.00, 8.30, 16.30, 19.30 «Новости». 16+

7.30 «С бодрым утром!». 16+

12.10 «СПОРТИВНЫЙ КЛУБ». 12+

12.30, 19.00 «Новости».

13.00 «Званный ужин». 16+

14.00 Х/ф «БАГРОВЫЙ ПРИЛИВ». 16+

16.05 «Информационная программа 112». 16+

17.00 «Тайны Чапман». 16+

18.00 «Самые шокирующие гипотезы». 16+

20.00 «Холодное лето 17-го. Кто портит погоду в России?». 16+

21.00 «Золотая лихорадка». 16+

23.00 Х/ф «ПОБЕГ ИЗ ШОУШЕНКА». 16+

1.40 Х/ф «ОХОТНИКИ НА ГАНГСТЕРОВ». 16+

3.40 Х/ф «РУКА, КАЧАЮЩАЯ КОЛЫБЕЛЬ». 16+



10.00 Х/ф «Переправа». 16+

11.15 Х/ф «Эльза и Фред». 12+

13.05 Х/ф «Крапленые карты». 16+

14.30 Х/ф «Бешеные». 16+

16.05 Х/ф «Иуда». 12+

18.00 Х/ф «Переправа». 16+

19.15 Х/ф «Эльза и Фред». 12+

21.05 Х/ф «Крапленые карты». 16+

22.30 Х/ф «Бешеные». 16+

0.05 Х/ф «Иуда». 12+

2.00 Х/ф «Переправа». 16+

3.15 Х/ф «Эльза и Фред». 12+

5.05 Х/ф «Крапленые карты». 16+

6.30 Х/ф «Бешеные». 16+

8.05 Х/ф «Иуда». 12+



6.00 «Утро на Енисее». 12+

9.00, 17.30 Т/с «КУПИДОН». 16+

10.00, 16.30, 18.30, 20.30, 23.30 «Новости». 16+

10.15, 15.20, 19.25 «Время отдыхать». 16+

10.20 Х/ф «ОПЕРАТИВНАЯ РАБОТКА». 16+

12.30, 18.50, 21.15 «Интервью». 16+

12.45, 4.20 Д/с «Приключения тела». 16+

13.25 Т/с «ДАМА ПОД ВУАЛЬЮ». 16+

14.30 «Открытый урок». 0+

14.45, 4.45 Д/с «Добрый урожай». 16+

15.25, 1.20 Т/с «КАИН. ИСКЛЮЧЕНИЕ ИЗ ПРАВИЛ 2». 16+

16.45 «Наша экономика». 0+

17.05, 23.55 «О хлебе насущном». 16+

17.20, 0.10 «Полезная программа». 16+

19.10 «Наше здоровье». 16+

19.30, 3.20 Т/с «НЕМЕЦ». 16+

21.30 Х/ф «ОПЕРАТИВНАЯ РАБОТКА - 2». 16+

23.45 «Комментарии». 16+

0.20 Д/с «Война и мифы». 16+

2.20, 5.10 Д/с «Доисторические охотники». 16+



6.00 М/с «Смешарики». 0+

6.30, 8.30 М/с «Семейка Крудс. Начало». 6+

6.55 М/с «Лига WatchCar. Битвы чемпионов». 6+

7.25 М/с «Три кота». 0+

7.40 М/с «Драконы и всадники Олуха». 6+

9.00, 13.30, 19.00, 23.30 «Новости». 16+

9.30 «Уральские пельмени». 16+

9.45 Х/ф «МИСС КОНГЕНИАЛЬНОСТЬ - 2». 12+

12.00 Т/с «МАМОЧКИ». 16+

13.00 Т/с «КУХНЯ». 16+

14.00 Т/с «КУХНЯ». 12+

15.00 Т/с «ВОСЬМИДЕСЯТЫЕ». 16+

17.00 Т/с «ВОРОНИНЫ». 16+

18.00, 20.00 «Шоу «Уральских пельменей». 12+

21.00 Х/ф «ЖИВАЯ СТАЛЬ». 16+

0.00 Х/ф «ДОМ БОЛЬШОЙ МАМОЧКИ». 16+

1.55 Х/ф «ЛУЧШЕЕ ПРЕДЛОЖЕНИЕ». 16+

4.25 М/ф «Шевели лапами - 2. Побег из рая». 0+



5.00 «Фактор страха». 16+

7.25 «В теме». 16+

7.55 «МастерШеф». 16+

10.15 «В теме». 16+

10.45 «Няня 911». 12+

11.35 «За живое!» 16+

12.55 «В стиле». 16+

13.25 «Помешанные на чистоте». 12+

14.25 Т/с «КЛОН». 16+

16.15 Т/с «ЦВЕТЫ КАРИБСКОГО МОРЯ». 16+

17.10 «Научи жену рулить». 16+

18.10 «Обмен женами». 16+

19.30 Т/с «КЛОН». 16+

21.20 Т/с «ЦВЕТЫ КАРИБСКОГО МОРЯ». 16+

22.15 Т/с «МОЯ ВТОРАЯ МАМА». 16+

23.10 «В теме». 16+

23.40 «Спасите моего ребенка». 16+

1.15 Т/с «МЫСЛИТЬ КАК ПРЕСТУПНИК». 16+

2.55 «Фактор страха». 16+



5.00, 6.00, 9.00, 13.00 «Известия».

5.10, 5.45, 6.10 Х/ф «СЕРЖАНТ МИЛИЦИИ». 12+

7.00 «Утро на «5».

9.25 Х/ф «УЛИЦА ПОЛНА НЕОЖИДАННОСТЕЙ». 12+

10.45 Х/ф «БОЛЬШАЯ ПЕРЕМЕНА». 12+

13.25 Х/ф «БОЛЬШАЯ ПЕРЕМЕНА». 12+

13.45 Х/ф «БОЛЬШАЯ ПЕРЕМЕНА». 12+

16.05 Х/ф «НЕ МОЖЕТ БЫТЬ!». 12+

18.00, 18.50, 19.40, 20.30, 21.20, 22.00, 22.50 Т/с «СЛЕД». 16+

23.35 Т/с «ДЕТЕКТИВЫ. СТАРИК И ЛЮБОВЬ». 16+

0.15 Т/с «ДЕТЕКТИВЫ. ДЕНЬГИ ДЛЯ ИПОТЕКИ». 16+

0.55 Т/с «ДЕТЕКТИВЫ. СВАДЕБНЫЙ ГЕНЕРАЛ». 16+

1.40 Т/с «ДЕТЕКТИВЫ. ДОМИК У МОРЯ». 16+

2.20 Т/с «ДЕТЕКТИВЫ. СТЕПЕНЬ РОДСТВА». 16+

3.00 Т/с «ДЕТЕКТИВЫ. СТРАХОВКА НА ОДИН ДЕНЬ». 16+

3.40 Т/с «ДЕТЕКТИВЫ. МАХНЕМ НЕ ГЛЯДЯ». 16+

4.20 Т/с «ДЕТЕКТИВЫ. КУШАТЬ ПРОДАНО». 16+



7.00, 7.30 «Про декор». 12+

8.00, 8.30 Т/с «ДЕФФЧОНКИ». 16+

9.00 «Дом-2. Lite». 16+

10.30 «Дом-2. Остров любви». 16+

11.30 «Битва экстрасенсов». 16+

13.00, 13.30, 14.00, 14.30, 15.00, 15.30, 16.00, 16.30, 17.00, 17.30, 18.00, 18.30, 19.00, 19.30 Т/с «РЕАЛЬНЫЕ ПАЦАНЫ». 16+

20.00 «Импровизация». 16+

21.00 «Комеди Клуб. Дайджест». 16+

22.00, 22.30 «Бородач». 16+

23.00 «Дом-2. Город любви». 16+

0.00 «Дом-2. После заката». 16+

1.00 «Такое кино!». 16+

1.30 Х/ф «МАЛЕНЬКАЯ МИСС СЧАСТЬЕ». 16+

3.35 «Перезагрузка». 16+

4.30 «Перезагрузка». 16+

5.25 Т/с «САША + МАША». 16+

6.00 Т/с «ВЕРОНИКА МАРС». 16+



06.00 «Ранние пташки». «Доктор Машинкова», «Летающие звери»

08.00 «С добрым утром, малыши!»

08.25 «Пляс-класс»

08.30 М/с «Новые приключения пчёлки Майи»

10.15 «Король карaoke»

10.45 представляет: «Коля, Оля и Архимед»

11.05 М/ф «Богатырская каша»

11.15 М/ф «Бременские музыканты»

11.35 М/ф «По следам бременских музыкантов»

11.55 «Мастерская УМЕЛЫЕ РУЧКИ»

12.10 М/с «Луни Тюнз шоу»

12.55 «В мире животных»

13.15 М/с «Луни Тюнз шоу»

18.20 М/с «Королевская академия»

18.45 М/с «ДС девочки-супергерои»

18.50 М/с «Барбоскины»

20.00 М/с «Чуддики»

20.15 М/с «Смурфики»

21.30 «Спокойной ночи, малыши!»

21.40 М/с «Маша и Медведь»

01.00 М/с «Бернард»

01.25 Х/ф «Команда тигров. Гора тысячи драконов»

02.45 М/с «Нодди в стране игрушек»

04.40 М/с «Лесные друзья»



5.40, 6.10, 5.05 «Наедине со всеми». 16+

6.00, 10.00, 12.00 «Новости».

6.40 Х/ф «КУРАЖ». 16+

8.45 «Смешарики. Новые приключения».

9.00 «Играй, гармонь любимая!».

9.45 «Слово пастыря».

10.15 «Александра Яковлева. Жизнь с чистого листа». 12+

11.20 «Смак». 12+

12.15 «Идеальный ремонт».

13.15 «Вокруг смеха».

16.35, 18.15 «Точь-в-точь». 16+

18.00 «Вечерние новости».

19.50 «Кто хочет стать миллионером?».

21.00 «Время».

21.20 «Сегодня вечером». 16+

23.00 Х/ф «ДРУГАЯ БОВАРИ». 16+

0.50 Х/ф «ДРУЖИННИКИ». 16+

2.45 Х/ф «БЕЗ СЛЕДА». 12+



6.35 «Правила боя». 16+

6.55 «Профессиональный бокс. Денис Шафиков против Рансеса Бартелеми». 16+

8.00 «Профессиональный бокс. Бой за титул чемпиона мира по версии IBF. Денис Шафиков против Роберта Истера».

10.30 Д/ф «Вся правда про...». 12+

11.00 «Все на Матч! События недели».

11.30 Д/ф «Долгий путь к победе». 16+

12.00, 14.05 «Футбол. Кубок Конфедераций. 1/2 финала». 0+

14.00 «Стадионы». 12+

16.05 «Тотальный разбор». 12+

17.05 «Смешанные единоборства. Fight Nights. Али Багаутинов против Педро Нобре». 16+

18.50, 22.20, 0.25 «Новости».

18.55, 0.30, 4.00 «Все на Матч! Прямой эфир».

19.55 «Профессиональный бокс. Бой за титул чемпиона мира по версии IBF. Денис Шафиков против Роберта Истера». 16+

21.50 «Передача без адреса». 16+

22.25 «Футбол. Товарищеский матч. «Вождовац» (Сербия) - «Спартак» (Россия)».

1.00 «Профессиональный бокс. Александр Поветкин против Андрея Руденко. Эдуард Трояновский против Микеле Ди Рокко».



4.55 «Их нравы». 0+

6.15 «Звезды сошлись». 16+

8.00, 10.00, 16.00 «Сегодня».

8.20 «Устами младенца». 0+

9.00 «Готовим с Алексеем Зиминным». 0+

9.25 «Умный дом». 0+

10.20 «Главная дорога». 16+

11.00 «Еда живая и мертвая». 12+

11.55 «Квартирный вопрос». 0+

13.00 «Двойные стандарты. Тут вам не там!». 16+

13.50 «Ты супер!». 6+

16.20 «Однажды...». 16+

17.00 «Секрет на миллион». 16+

19.00 «Центральное телевидение».

20.05 «Ты не поверишь!». 16+

21.00 Х/ф «УЛЬТИМАТУМ». 16+

0.50 «Экстрасенсы против детективов». 16+

2.20 «Тодес». Юбилейный концерт». 12+

4.10 Т/с «ДОЗНАВАТЕЛЬ». 16+



5.15 Х/ф «КАК РАЗВЕСТИ МИЛЛИОНЕРА». 12+

7.10 «Живые истории».

8.00, 11.30 «Местное время. Вести-Красноярск».

08.20 «Диалог в прямом эфире». 12+

08.50 «К 90-летию краевого радио. Специальный проект «Радиомобиль». 12+

9.20 «Сто к одному».

10.10 «Пятеро на одного».

11.00 «Вести».

11.50 Т/с «ТОЛЬКО ТЫ». 12+

14.00 «Вести».

14.30 Т/с «ТОЛЬКО ТЫ». 12+

20.00 «Вести в субботу».

21.00 Х/ф «ЛЮБОВЬ ГОВОРИТ». 12+

0.50 Х/ф «КРАСОТКА». 12+

2.50 Т/с «МАРШ ТУРЕЦКОГО - 3». 12+



6.30 «Евроныус».

10.00, 23.30 Х/ф «БЕЗ ГОДУ НЕДЕЛЯ».

11.10 Д/ф «Николай Крючков».

11.50, 16.00, 17.30 «Кинопоэзия».

12.05, 1.55 Д/с «Живая природа Индокитая».

12.55 Д/ф «Передвижники. Иван Крамской».

13.25 Д/ф «Человек или робот?».

14.20 Х/ф «УЖАСНЫЕ РОДИТЕЛИ».

16.05, 0.40 Д/ф «Миры Федора Хитрука».

17.00 «Новости культуры с Владиславом Флярковским».

17.35 «По следам тайны».

18.20 «Романтика ромansa».

19.35 «Линия жизни. Полина Кутепова».

20.30 Х/ф «ВАС ВЫЗЫВАЕТ ТАЙМЫР».

22.00 «Легендарные концерты. Три тенора - Пласидо Доминго, Хосе Каррерас, Лучано Паваротти. Рим, 1990 год».

1.35 М/ф «Пес в сапогах».

2.50 Д/ф «Гай Юлий Цезарь».



6.00 «Мультфильмы». 0+

9.30 «Школа доктора Комаровского». 12+

10.00 «О здоровье: Понарошку и всерьез». 12+

10.30 «Погоня за вкусом». 12+

11.30 Х/ф «СПЕЦИАЛИСТ». 16+

13.30 Т/с «ВИКИНГИ». 16+

14.30 Т/с «ВИКИНГИ». 16+

15.30 Т/с «ВИКИНГИ». 16+

16.30 Т/с «ВИКИНГИ». 16+

17.30 Т/с «ВИКИНГИ». 16+

18.30 Т/с «ВИКИНГИ». 16+

19.15 Т/с «ВИКИНГИ». 16+

20.15 Т/с «ВИКИНГИ». 16+

21.15 Т/с «ВИКИНГИ». 16+

22.00 Т/с «ВИКИНГИ». 16+

23.00 Х/ф «ТЕЛЕФОННАЯ БУДКА». 16+

0.30 Х/ф «АНАЛИЗИРУЙ ЭТО». 16+

2.30 Х/ф «АНАЛИЗИРУЙ ТО». 16+

4.15 Х/ф «ПОДЗЕМНАЯ ЛОВУШКА». 16+



6.00 «Марш-бросок». 12+

6.30 Х/ф «ПОСЛЕДНИЙ ДЮЙМ».

8.20 «Православная энциклопедия». 6+

8.50 Х/ф «НЕ ТОРОПИ ЛЮБОВЬ». 16+

10.55, 11.45 Х/ф «ГУСАРСКАЯ БАЛЛАДА». 12+

11.30, 14.30 «События».

13.00 Х/ф «ДВА ПЛЮС ДВА». 12+

17.00 «1 Art». 12+

17.20, 18.20, 20.50 «Азбука здоровья». 12+

17.25, 18.25, 20.55 «Отличный выбор». 12+

17.30 «Всемирное природное наследие - Панама». 12+

18.30 Х/ф «ГОНКИ ПО-ИТАЛЬЯНСКИ». 16+

20.30 «Сам за себя». 16+

21.00 «Постскриптум».

22.10 «Право голоса». 16+

1.20 «Смерть с запахом герани». 16+

1.55 Т/с «ИНСПЕКТОР ЛЬЮИС». 12+

3.50 «Линия защиты». 16+

4.20 Д/ф «Петр Столыпин. Выстрел в антракте». 12+



6.30 «Джейми у себя дома». 16+

7.00 «После новостей». 16+

7.30 «б кадров». 16+

8.30 Х/ф «ВЕЧЕРА НА ХУТОРЕ БЛИЗ ДИКАНЬКИ». 16+

9.50 Х/ф «СИНДРОМ ФЕНИКСА». 16+

13.50 Х/ф «ПОДРУГА ОСОБОГО НАЗНАЧЕНИЯ». 16+

18.00 Х/ф «ЕЩЕ ОДИН ШАНС». 16+

20.00, 23.00 «Новости ТВК». 16+

21.00 Х/ф «ЕЩЕ ОДИН ШАНС». 16+

22.35 «6 кадров». 16+

23.30 «Замуж за рубеж». 16+

0.30 Т/с «1001 НОЧЬ». 16+

4.50 «6 кадров». 16+

5.30 «Джейми у себя дома». 16+



08.00 Т/с «Сваты»

11.35 Х/ф «Не было печали»

12.50 Х/ф «Валентин и Валентина»

14.35 Х/ф «8 первых свиданий»

16.15 «Доброе утро»

17.50 Х/ф «Старики - разбойники»

19.30 Х/ф «Каникулы строгого режима»

21.35 Х/ф «Иван Царевич и Серый Волк - 3»

23.00 Х/ф «Духless»

00.55 Х/ф «Игра в правду»

02.40 Х/ф «День радио»

04.40 Х/ф «Баги»

06.45 Х/ф «Вечерний лабиринт»



06.00 100 ВЕЛИКИХ 16+

06.45 Мультфильмы 0+

07.45 Х/ф «КРАСОТКИ»

09.30 Х/ф «ЖАНДАРМ И ИНОПЛА-НЕТЯНЕ»

11.30 Х/ф «ЖАНДАРМ И ЖАНДАР-МЕТКИ»

13.30 НОВОСТИ. 16+

14.00 ДОРОЖНЫЕ ВОЙНЫ. 16+

14.10 СОВЕТЫ. 16+

14.30 СМЕШНЫЕ ДЕНЬГИ 16+

15.00 Х/ф «ЧЁРНЫЙ ПЁС»

16.45 Х/ф «ГУДЗОНСКИЙ ЯСТРЕБ»

18.45 Х/ф «НА РАССТОЯНИИ УДАРА»

20.45 Х/ф «ВОЙНА ХАРТА»

23.10 Х/ф «СЕРДЦЕ АНГЕЛА»

01.30 Х/ф «УЗКАЯ ГРАНЬ»

03.30 Х/ф «ПРОСТОЙ ПЛАН»



5.00 Х/ф «РУКА, КАЧАЮЩАЯ КОЛЫБЕЛЬ». 16+

5.45, 17.00 «Территория заблуждений с Игорем Прокопенко». 16+

7.45 Х/ф «ОПЕРАЦИЯ «СЛОН». 16+

9.55 «Минтранс». 16+

10.40 «Ремонт по-честному». 16+

11.20 «Самая полезная программа». 16+

12.25, 12.35, 16.35 «Военная тайна с Игорем Прокопенко». 16+

12.30, 16.30 «Новости». 16+

19.00 «Засекреченные списки. 7 смертных грехов, которые правят миром». 16+

21.00 Х/ф «ГРАНЬ БУДУЩЕГО». 16+

23.00 Х/ф «ВАВИЛОН НАШЕЙ ЭРЫ». 16+

1.00 Х/ф «ДИВЕРСАНТ». 12+

3.40 «Самые шокирующие гипотезы». 16+



10.00 Х/ф «Антимафия». 16+

10.55 Х/ф «О чем говорят мужчины». 12+

12.35 Х/ф «Глубокое синее море». 12+

14.15 Х/ф «3 дня на убийство». 16+

16.15 Х/ф «Время пришло». 16+

18.00 Х/ф «Антимафия». 16+

18.55 Х/ф «О чем говорят мужчины». 12+

20.35 Х/ф «Глубокое синее море». 12+

22.15 Х/ф «3 дня на убийство». 16+

0.15 Х/ф «Время пришло». 16+

2.00 Х/ф «Антимафия». 16+

2.55 Х/ф «О чем говорят мужчины». 12+

4.35 Х/ф «Глубокое синее море». 12+

6.15 Х/ф «3 дня на убийство». 16+

8.15 Х/ф «Время пришло». 16+



6.00, 7.45 «Мультфильмы». 6+

6.30, 0.30 Д/с «Дикий мир. Экспедиция Тимофея Баженова». 16+

7.30, 16.30, 18.30, 20.30, 23.30 «Новости». 16+

9.00 «Утро на Енисее». 12+

12.00 «Концерт».

14.00 «Наш спорт». 16+

14.15, 0.00 «Наша культура». 16+

14.30, 15.35 Х/ф «ЩИТ И МЕЧ». 16+

15.30 «Время отдыхать». 16+

16.45 «Наше здоровье». 16+

17.00 «Наш Красноярск». 16+

17.30, 1.45 Д/с «Аферисты и туристы». 16+

18.45 «Закон и порядок». 16+

19.00, 0.15 «Край сегодня. Телеверсия». 16+

19.15 «Законодательная власть». 16+

19.30 «Полезная программа». 16+

19.35, 2.45 Д/с «Наука 2.0». 16+

20.45 «Открытый урок». 0+

21.00, 3.45 Х/ф «НЬЮ ЙОРК, Я ЛЮБЛЮ ТЕБЯ!». 16+

23.45 «Наша экономика». 0+

1.30 «Край без окраин». 16+



6.00 М/ф «Замбезия». 0+

7.25 М/с «Драконы и всадники Олуха». 6+

7.50 М/с «Три кота». 0+

8.05, 9.00 М/с «Да здравствует король Джулиан!». 6+

8.30 «Новости». 16+

9.30 «Просто кухня». 12+

10.30 «Успеть за 24 часа». 16+

11.25, 1.10 Х/ф «ЗНАКОМСТВО С РОДИТЕЛЯМИ». 0+

13.30 Х/ф «ЗНАКОМСТВО С ФАКЕРАМИ». 12+

15.45, 16.30 «Уральские пельмешки». 16+

16.00 «Телеверсия «Зеленого». 16+

16.35 Х/ф «ЖИВАЯ СТАЛЬ». 16+

19.05 Х/ф «СОЛТ». 16+

21.00 Х/ф «ПАДЕНИЕ ОЛИМПА». 16+

23.15 Х/ф «ДОМ БОЛЬШОЙ МАМОЧКИ - 2». 16+

3.15 Х/ф «ЯЙЦЕГОЛОВЫЕ». 0+

4.55 «Ералаш». 0+

5.35 «Музыка на канале». 16+



5.10 «Популярная правда: я подаю на развод». 16+

5.45 «В теме». 16+

6.10 «Еuroplus чарт». 16+

7.05 «МастерШеф». 16+

9.35 «Борщ-шоу». 12+

10.00 «В теме». 16+

10.30 «Популярная правда: не в рас-соте счастье». 16+

11.00 Х/ф «КВАРТИРАНКА». 16+

12.55 «Обмен жёнами». 16+

23.30 Т/с «МЫСЛИТЬ КАК ПРЕСТУПНИК». 16+

3.00 «В теме. Лучшее». 16+

3.25 «Соблазны с Машей Малиновской». 16+

4.05 «Starbook. Звёздные райде-ры». 12+



5.00 «Мультфильмы». 0+

9.00 «Известия».

9.15, 10.05, 11.00 Т/с «СЛЕД». 16+

11.50, 12.30, 13.15 Т/с «СЛЕД». 16+

14.10, 14.55, 15.45 Т/с «СЛЕД». 16+

16.30, 17.20, 18.15 Т/с «СЛЕД». 16+

19.05, 19.55, 20.45 Т/с «СЛЕД». 16+

21.30, 22.20, 23.10 Т/с «СЛЕД». 16+

0.00 «Известия. Итоговый выпуск».

0.30 Х/ф «КОРОТКОЕ ДЫХАНИЕ». 16+

1.25 Х/ф «КОРОТКОЕ ДЫХАНИЕ». 16+

2.20 Х/ф «КОРОТКОЕ ДЫХАНИЕ». 16+

3.15 Х/ф «КОРОТКОЕ ДЫХАНИЕ». 16+

4.10 Д/с «Агентство специальных рассле-дований». 16+



7.00, 7.30 «ТНТ. Mix». 16+

8.00, 8.30 Т/с «ДЕФФЧОНКИ». 16+

9.00 «Агенты 003». 16+

9.30 «Дом-2. Lite». 16+

10.30 «Дом-2. Остров любви». 16+

11.30 «Школа ремонта». 12+

12.30, 13.00, 13.30, 14.00, 14.30, 15.00, 15.30, 16.00, 16.30, 17.00, 17.30, 18.00, 18.30, 19.00, 19.30 Т/с «САШАТА-НЯ». 16+

20.00 Х/ф «47 РОНИНОВ». 12+

22.10 «Концерт «Стас Старовойтов. Stand Up». 16+

23.00 «Дом-2. Город любви». 16+

0.00 «Дом-2. После заката». 16+

1.00 Х/ф «С НОВЫМ ГОДОМ, МАМЫ!». 12+

2.40 «Перезагрузка». 16+

3.40 «Перезагрузка». 16+

4.40 «Сделано со вкусом». 16+

5.45 «Саша + Маша. Лучшее». 16+

6.00 Т/с «ВЕРОНИКА МАРС». 16+



06.00 М/с «Врумиз»

06.55 «Пляс-класс»

07.00 М/с «Малышарики»

08.00 «С добрым утром, малыши!»

08.25 М/с «Маша и Медведь»

09.05 «Горячая десятка»

09.30 М/с «Шиммер и Шайн»

10.45 «Мастерская УМЕЛЫЕ РУЧКИ»

11.00 М/с «Три кота»

12.30 «Битва фамилий»

13.00 М/с «Соник Бум»

14.35 М/с «Непоседа Зу»

16.05 М/с «Малыши и летающие звери»

17.35 М/с «Ми-Ми-Мишки»

19.30 М/с «Смешарики». Новые приключения»

21.30 «Спокойной ночи, малыши!»

21.40 М/с «Лунтик и его друзья»

00.30 М/с «Новаторы»

02.20 М/с «Приключения в стране эльфов»

04.30 М/с «Почтальон Пэт. Служба срочной доставки»



6.00, 10.00, 12.00 «Новости».

6.10 Х/ф «КУРАЖ». 16+

8.10 «Смешарики. ПИН-код».

8.25 «Часовой». 12+

8.55 «Здоровье». 16+

10.15 «Непутевые заметки». 12+

10.35 «Пока все дома».

11.25 «Фазенда».

12.15 «Идеальный ремонт».

13.10 «Теория заговора». 16+

14.00 «Никита Хрущев. Голос из прошлого». 16+

18.25 «Афтар жжот». 16+

19.30 «Лучше всех!».

21.00 «Воскресное «Время».

22.30 «Что? Где? Когда?».

23.40 Х/ф «ПРОМЕТЕЙ». 16+

2.00 Х/ф «МЫ НЕ ЖЕНАТЫ». 12+

3.35 «Наедине со всеми». 16+

4.30 «Контрольная закупка».



5.00 Х/ф «КРУГ БОЛИ». 16+

6.30 «Реальный спорт». 12+

7.20 «Тотальный разбор». 12+

8.20 Х/ф «ПОБЕГ К ПОБЕДЕ». 16+

10.30 Д/ф «Вся правда про...». 12+

11.00 «Все на Матч! События недели».

11.30 «Кубок Конфедераций. Live». 12+

11.50, 13.55 «Футбол. Кубок Конфедераций». 0+

13.50 «Стадионы». 12+

15.55, 22.15 «Новости».

16.00 Д/ф «Хулиганы». 16+

16.30 «Автоинспекция». 12+

17.00 Д/ф «История Кубка Конфедераций». 12+

18.10, 20.55, 23.30 «Все на футбол!».

18.55, 0.55 «Футбол. Кубок Конфедераций».

21.45 Д/ф «Жестокий спорт». 16+

22.25, 3.00 «Все на Матч! Прямой эфир».

23.00 «Финалисты. Live». 16+

4.00 Х/ф «ДОМ ГНЕВА». 12+

6.00 Х/ф «ВОИН». 16+

8.45 «Смешанные единоборства. Fight Nights. Али Багаутинов против Педро Нобре». 16+



4.55 «Их нравы». 0+

5.30 Х/ф «МЫ ИЗ ДЖАЗА». 16+

7.00 «Центральное телевидение». 16+

8.00, 10.00, 16.00 «Сегодня».

8.20 «Лотерея «Счастливое утро». 0+

9.25 «Едим дома». 0+

10.20 «Первая передача». 16+

11.00 «Чудо техники». 12+

11.55 «Дачный ответ». 0+

13.00 «Поедем, поедим!». 0+

13.50 «Ты супер!». 6+

16.20 «Следствие вели». 16+

18.00 «Новые русские сенсации». 16+

19.00 «Итоги недели».

20.10 «Ты не поверишь!». 16+

21.00 Х/ф «ОДЕССИТ». 16+

0.50 «Экстрасенсы против детективов». 16+

2.25 Х/ф «МЫ ИЗ ДЖАЗА». 16+

3.55 «Поедем, поедим!». 0+

4.20 Т/с «ДОЗНАВАТЕЛЬ». 16+



5.00 Х/ф «КАК РАЗВЕСТИ МИЛЛИОНЕРА». 12+

7.00 «Мультутро».

7.30 «Сам себе режиссер».

8.20 «Смехопанорама».

8.50 «Утренняя почта».

9.30 «Сто к одному».

10.20 «Местное время. Вести-Красноярск. События недели».

11.00 «Вести».

11.20 «Смеяться разрешается».

13.10 «Семейный альбом». 12+

14.00 «Вести».

14.20 Х/ф «ДЕВУШКА В ПРИЛИЧНУЮ СЕМЬЮ». 12+

16.20 Х/ф «СВОДНАЯ СЕСТРА». 12+

20.00 «Вести недели».

22.00 «Воскресный вечер с Владимиром Соловьевым». 12+

0.00 «Дежурный по стране».

0.55 «Иван Агаянц. Путь в Историю». 12+

1.55 Х/ф «ХИМИЯ ЧУВСТВ». 12+



6.30 «Евроныос».

10.00 Х/ф «ВАС ВЫЗЫВАЕТ ТАЙМЫР».

11.35 «Легенды кино. Андрей Файт».

12.00, 14.50, 20.50 «Кинопоэзия».

12.05, 1.55 Д/с «Живая природа Индокитая».

12.55 Д/ф «Передвижники. Архип Куинджи».

13.25 «Легендарные концерты. Три тенора - Пласидо Доминго, Хосе Каррерас, Лучано Паваротти. Рим, 1990 год».

14.55 «Гении и злодеи».

15.25 «Пешком...».

15.55 «Искатели».

16.40 «Торжественная церемония вручения премии имени Дмитрия Шостаковича».

18.00 Д/ф «Игорь Костолевский. Быть кавалергардом».

18.40 Х/ф «БЕЗЫМЯННАЯ ЗВЕЗДА».

21.00 «К 60-летию со дня рождения режиссера. «Роману Козаку посвящается...».

21.35 Спектакль Московского драматического театра им. А. С. Пушкина «КОСМЕТИКА ВРАГА».

23.40 Х/ф «УЖАСНЫЕ РОДИТЕЛИ».

1.20 М/ф «Ограбление по... 2».

1.40 Д/с «Мировые сокровища».

2.50 Д/ф «Джордж Байрон».



6.00 «Мультфильмы». 0+

6.30 «О здоровье: Понарошку и всерьез». 12+

7.00 «Погоня за вкусом». 12+

8.00 «Школа доктора Комаровского». 12+

8.30 «Мультфильмы». 0+

9.45, 10.45, 11.30, 12.30, 13.15 Т/с «ЭЛЕМЕНТАРНО». 16+

14.00 Х/ф «ТЕЛЕФОННАЯ БУДКА». 16+

15.30 Х/ф «ПУНКТ НАЗНАЧЕНИЯ». 16+

17.15 Х/ф «ПУНКТ НАЗНАЧЕНИЯ - 2». 16+

19.00 Х/ф «ДИВЕРГЕНТ». 12+

21.45 Х/ф «ПЕТЛЯ ВРЕМЕНИ». 16+

0.00 Х/ф «КОМАТОЗНИКИ». 16+

2.15 Х/ф «АНАЛИЗИРУЙ ЭТО». 16+

4.15 Х/ф «АНАЛИЗИРУЙ ТО». 16+



5.15 Х/ф «ЖЕЛЕЗНАЯ МАСКА».

7.40 «Фактор жизни». 12+

8.10 Д/ф «Вертинские. Наследство Короля». 12+

9.00 Х/ф «МЫ С ВАМИ ГДЕ-ТО ВСТРЕЧАЛИСЬ».

10.55 «Барышня и кулинар». 12+

11.30, 0.10 «События».

11.45 «Петровка, 38». 16+

11.55 Х/ф «СМЕРТЬ НА ВЗЛЕТЕ». 12+

13.40 «Смех с доставкой на дом». 12+

14.30 «Московская неделя».

15.00 «Свадьба и развод. Наташа Королева и Игорь Николаев». 16+

15.50 «Прощание. Джуна». 16+

17.00 Д/ф «Знаменитые соблазнительницы». 16+

17.50, 19.50, 20.50 «Азбука здоровья». 12+

17.55, 19.55, 20.55 «Отличный выбор». 12+

18.00 Д/ф «Люди РФ». 12+

18.30 «Таланты и поклонники». 12+

20.00 «Власть культуры». 12+

0.25 Х/ф «ГОСТЬ». 16+

2.20 Т/с «ИНСПЕКТОР ЛЬЮИС». 12+

4.15 Х/ф «ПОСЛЕДНИЙ ДЮЙМ».



6.30 «Джейми у себя дома». 16+

7.00, 20.00, 23.00 «Новости ТВК». 16+

7.30 «6 кадров». 16+

8.35 Х/ф «ПРИЕЗЖАЯ». 16+

10.35 Х/ф «ТЕЩИНЫ БЛИННЫ». 16+

14.10 Х/ф «МОЙ ЛЮБИМЫЙ ГЕНИЙ». 16+

18.00 Х/ф «БРАТСКИЕ УЗЫ». 16+

20.45 «Большой репортаж». 16+

21.00 Х/ф «БРАТСКИЕ УЗЫ». 16+

23.30 «Замуж за рубеж». 16+

0.30 Т/с «1001 НОЧЬ». 16+

5.00 «6 кадров». 16+

5.30 «Джейми у себя дома». 16+



08.00 Х/ф «Dyxless»

09.40 Х/ф «Игра в правду»

11.15 Х/ф «День радио»

13.40 Т/с «Дело гастронома №1»

20.50 Х/ф «Принцесса на бобах»

23.00 Х/ф «Человек с бульвара Капуцинов»

00.50 Х/ф «Идеальный муж»

02.35 Х/ф «Небесные ласточки»

05.05 Х/ф «Гори, гори, моя звезда»

06.45 Х/ф «Проделки в старинном духе»



06.00 100 ВЕЛИКИХ 16+

06.45 Мультфильмы 0+

09.40 Х/ф «ПОДРУГИ ПРЕЗИДЕНТА»

11.30 Х/ф «КРАСОТКИ»

13.30 НОВОСТИ. 16+

13.50 ДОРОЖНЫЕ ВОЙНЫ. 16+

14.20 СОВЕТЫ. 16+

14.30 УЛЕТНОЕ ВИДЕО 16+

14.45 Х/ф «СПЕЦНАЗ ПО-РУССКИ-2»

23.00 Х/ф «КРАСАВЧИК ДЖОНИ»

00.50 Х/ф «ПРОСТОЙ ПЛАН»

03.10 Х/ф «ПОДРУГИ ПРЕЗИДЕНТА»

05.00 ДОРОЖНЫЕ ВОЙНЫ 16+



5.00 «Территория заблуждений с Игорем Прокопенко». 16+

9.50 Х/ф «ВАВИЛОН НАШЕЙ ЭРЫ». 16+

10.50 Х/ф «ГРАНЬ БУДУЩЕГО». 16+

13.00 Т/с «ИГРА ПРЕСТОЛОВ». 16+

23.00 «Добров в эфире». 16+

0.00 «Соль». 16+

1.30 «Военная тайна с Игорем Прокопенко». 16+



10.00 Х/ф «Антимафия». 16+

11.00 Х/ф «О чем еще говорят мужчины». 12+

12.40 Х/ф «Чужая страна». 16+

14.35 Х/ф «Пеле: Рождение легенды». 12+

16.25 Х/ф «Привет, мне пора». 16+

18.00 Х/ф «Антимафия». 16+

19.00 Х/ф «О чем еще говорят мужчины». 12+

20.40 Х/ф «Чужая страна». 16+

22.35 Х/ф «Пеле: Рождение легенды». 12+

0.25 Х/ф «Привет, мне пора». 16+

2.00 Х/ф «Антимафия». 16+

3.00 Х/ф «О чем еще говорят мужчины». 12+

4.40 Х/ф «Чужая страна». 16+

6.35 Х/ф «Пеле: Рождение легенды». 12+

8.25 Х/ф «Привет, мне пора». 16+



6.00, 7.45 «Мультфильмы». 6+

6.30, 0.30 Д/с «Дикий мир. Экспедиция Тимофея Баженова». 16+

7.30 «Новости». 16+

9.00 Х/ф «ЩИТ И МЕЧ». 16+

11.00 «Закон и порядок». 16+

11.15 «Наш Красноярск». 16+

11.30 «Законодательная власть». 16+

11.45 «О хлебе насущном». 16+

12.00, 13.00, 14.00, 15.00 Т/с «ИСАЕВ». 16+

12.55, 16.55, 19.30 «Полезная программа». 16+

15.55, 17.20 «Время отдыхать». 16+

16.00 Д/с «5 чувств». 12+

17.00, 1.30 «Наша экономика». 0+

17.30, 1.45 Д/с «Аферисты и туристы». 16+

18.30 «Наше здоровье». 16+

18.45 «Наша культура». 16+

19.35, 2.45 Д/с «Наука 2.0». 16+

20.30, 0.15 «Край без окраин». 16+

20.45 «Маэстро». 16+

21.00, 3.45 Х/ф «ФОРТУНА ВЕГАСА». 16+

0.00 «Открытый урок». 0+



6.00 М/с «Смешарики». 0+

7.00, 8.05 М/с «Да здравствует король Джулиан!». 6+

7.50 М/с «Три кота». 0+

8.30 «Новости». 16+

9.00, 16.00, 16.30 «Шоу «Уральских пельменей». 12+

9.55 Х/ф «ЗНАКОМСТВО С ФАКЕРАМИ». 12+

12.10, 1.20 Х/ф «ЗНАКОМСТВО С ФАКЕРАМИ - 2». 16+

14.05 Х/ф «СОЛТ». 16+

16.55 Х/ф «ПАДЕНИЕ ОЛИМПА». 16+

19.10 М/ф «Семейка Крудс». 6+

21.00 Х/ф «ВОЙНА МИРОВ». 16+

23.15 Х/ф «БОЛЬШИЕ МАМОЧКИ. СЫН КАК ОТЕЦ». 12+

3.10 Х/ф «КОНГО». 0+

5.10 «Ералаш». 0+

5.40 «Музыка на канале». 16+



5.05 «Популярная правда: не в раскоте счастье». 16+

5.35 «В теме. Лучшее». 16+

6.05 «МастерШеф». 16+

8.30 «Europa plus чарт». 16+

9.30 «В теме. Лучшее». 16+

10.00 «В стиле». 16+

10.30 «Диета для бюджета». 12+

11.00 «Папа попал» 12+

23.00 Х/ф «КВАРТИРАНКА». 16+

0.50 Т/с «МЫСЛИТЬ КАК ПРЕСТУПНИК». 16+

3.20 «Соблазны с Машей Малиновской». 16+

4.00 «Starbook. Звёзды после родов». 12+



5.00 «Мультфильмы». 0+

8.40 М/ф «Маша и Медведь». 0+

9.35 «День ангела». 0+

10.00 «Известия».

10.10 Д/ф «Личное. Анастасия Волочкова». 12+

11.00 Х/ф «ДОЛГИЙ ПУТЬ ДОМОЙ». 16+

12.00 Х/ф «ДОЛГИЙ ПУТЬ ДОМОЙ». 16+

13.05 Х/ф «ДОЛГИЙ ПУТЬ ДОМОЙ». 16+

14.05 Х/ф «ДОЛГИЙ ПУТЬ ДОМОЙ». 16+

15.10 Х/ф «ДОЛГИЙ ПУТЬ ДОМОЙ». 16+

16.10 Х/ф «ДОЛГИЙ ПУТЬ ДОМОЙ». 16+

17.10 Х/ф «ДОЛГИЙ ПУТЬ ДОМОЙ». 16+

18.10 Х/ф «ДОЛГИЙ ПУТЬ ДОМОЙ». 16+

19.20 Х/ф «ДОЛГИЙ ПУТЬ ДОМОЙ». 16+

20.20 Х/ф «ДОЛГИЙ ПУТЬ ДОМОЙ». 16+

21.25 Х/ф «ДОЛГИЙ ПУТЬ ДОМОЙ». 16+

22.25 Х/ф «ДОЛГИЙ ПУТЬ ДОМОЙ». 16+

23.30 Х/ф «ДОЛГИЙ ПУТЬ ДОМОЙ». 16+

0.30 Х/ф «ДОЛГИЙ ПУТЬ ДОМОЙ». 16+

1.35 Х/ф «ДОЛГИЙ ПУТЬ ДОМОЙ». 16+

2.35 Х/ф «ДОЛГИЙ ПУТЬ ДОМОЙ». 16+

3.50 Д/с «Агентство специальных расследований». 16+



7.00, 7.30 «ТНТ. Mix». 16+

8.00, 8.30 Т/с «ДЕФФЧОНКИ». 16+

9.00 «Дом-2. Lite». 16+

10.00 «Дом-2. Остров любви». 16+

11.00 «Перезагрузка». 16+

12.00, 12.30, 13.00, 13.30, 14.00, 14.30, 15.00, 15.30, 16.00, 16.30 Т/с «САШАТАНЯ». 16+

16.50 Х/ф «47 РОНИНОВ». 12+

19.00, 19.30 «ТНТ. Best». 16+

20.00 «Где логика?». 16+

21.00 «Однажды в России». 16+

22.00 «Stand Up». 16+

23.00 «Дом-2. Город любви». 16+

0.00 «Дом-2. После заката». 16+

1.00 Х/ф «НЬЮ-ЙОРКСКОЕ ТАКСИ». 12+

3.00 «Перезагрузка». 16+

4.00 «Перезагрузка». 16+

5.00 «Сделано со вкусом». 16+

6.05 М/ф «Том и Джерри: гигантское приключение». 12+



06.00 М/с «Врумиз»

06.55 «Пляс-класс»

07.00 М/с «Малышарики»

08.00 «С добрым утром, малыши!»

08.25 М/с «Маша и Медведь»

09.05 «Всё, что вы хотели знать, но боялись спросить»

09.30 М/с «Лео и Тиг»

10.30 «Золото нации»

11.00 М/с «Пузыри. Улётные приключения»

12.30 «Секреты маленького шефа»

13.00 М/с «Королевская академия»

14.15 М/с «Непоседа Зу»

16.50 М/с «Октонавты»

18.30 представляет: «Пёс в сапогах»

18.50 М/ф «Как лъвёнок и черепаха пели песню»

19.00 М/ф «Малыш и Карлсон»

19.40 М/с «Фиксики»

21.15 М/с «Волшебный фонарь»

21.30 «Спокойной ночи, малыши!»

21.40 М/с «Гуппи и пузырики»

00.30 М/с «Овощная вечеринка»

02.10 М/с «Трактан»

04.00 М/с «Корпорация забавных монстров»

ЛЮДИ ЗДЕСЬ ПРОЩЕ, И ОНИ МНЕ НРАВЯТСЯ

Здравствуйте, уважаемые! Меня зовут Сергей, и я уникальный человек. Нет, я не обладаю суперсилой и не умею летать. Что, кстати, странно, учитывая, сколько лет я прожил в городах, тесно связанных с атомной промышленностью. Моя уникальность заключается в том, что я понял всю прелесть маленьких городов. Прелесть у них одна, а вот жизнь течет по-разному. Взять, к примеру, Железногорск и Зеленогорск.

МНОГИЕ рвутся в мегаполисы, в их грязную, шумную и вечно бурлящую жизнь. Я в таком урбанистическом муравейнике и родился. (Красноярск же можно считать таковым? Допустим, что да.) Однако надо отдать должное - первые два месяца я прожил в Красноярске-26. Славные были деньки, ведь я ничего про них не помню. После родители отвезли меня в Зеленогорск, и там прошло все мое осознанное детство вплоть до поступления в вуз. Университет, кстати, находился в Красноярске.

И я, можно сказать, коренной железнородец (первые два месяца все же дают о себе знать), всю сознательную жизнь проведший в Зеленогорске, который обладает уникальной способностью к пониманию прелестей маленьких городов, хочу поставить точку в споре - какой же из этих двух ЗАТО лучше. По крайней мере, в моем глубоком детстве этот спор имел место быть, и случался он не раз с местными ребятами во дворе, когда каждый с упоением нахваливал свою малую родину...

процентов, как обстоят дела в обоих городах. Но что отметил сразу, так это странную ситуацию с общественным транспортом. Нет, правда. Удивляет, мягко говоря, насколько бессистемно тут ездят (а иногда и не ездят) автобусы. В Зеленогорске до сих пор есть такая вещь, как расписание автобусов, и, представьте себе, они приходят минута в минуту. Здесь же я могу прождать на Восточной нужный маршрут почти час. Даже в Красноярске такого давно нет!

Междугородние автобусы, кстати, не отстают от своих городских собратьев. Только в Железногорске я встретился с такими уникальными явлениями, как отмена рейса и стоячие места. Сами автобусы в большинстве своем выглядят убого - видимо, пожили и поездили немало. Особенно заметно это на железнодорожном вокзале в Красноярске - потрепан-



пеньками, уклон которого круче подъема на улицу Восточную раза в два.

Еще немного об удобстве. А конкретнее - о пропусках. В моем списке людей, которых нужно расценивать, автор-составитель всей волокиты, связанной с контрольно-пропускной системой, стоит на втором месте после создателя улицы Восточной. В Зеленогорске все делается проще и быстрее. Там не нужно ждать месяц, чтобы получить разрешение на въезд для родственника. И это я еще не брал во внимание тот факт, что в Зеленогорске, на моей памяти, всегда проезжали через КПП по прописке в паспорте. На мой взгляд, это гораздо удобнее. Отдельный респект тому, кто выбирал фасон пропусков в Железногорск, - более отвратительный цвет для этих корочек придумать сложно.

Кстати, интересный момент и с магазинами. И там и здесь есть крупные игроки типа «Аллеи». Однако в Железногорске еще присутствуют супермаркеты «Командор» и «Красный яр». Оба муниципалитета имеют по собственной городской торговой сети. В Зеленогорске это «Визит-М», в Железногорске - «Балтийский». Стоит отдать должное зеленогорским предпринимателям - их сеть магазинов выглядит гораздо приятнее, там после

добавления торговой точки в сеть, ее сразу закрывают и делают серьезный ремонт. Более того, у «Визита-М» куча собственного производства - хлеб, пиво, рыбная продукция и полуфабрикаты. Этого Железногорску тоже не хватает. (Если будете в гостях, попробуйте утренний визитовский хлеб, поймете, о чем я.) Стоит сказать, что ассортимент здесь проигрывает не только в продуктовых магазинах. Однако когда добраться до «Планеты» можно за час, это становится не такой острой проблемой.

Как я уже говорил, со многими взрослыми делами я столкнулся уже в Железногорске. Среди них была покупка квартиры. Мне есть что вам сказать и по этому поводу. В Зеленогорске жилье дешевле. Гораздо дешевле. Вот прям сильно дешевле. Раз в два. Народ ищет новые источники заработка, и, к сожалению, во многих случаях это подразумевает переезд из когда-то славного Красноярска-45. С другой стороны, если вы, например, фрилансер и вам все равно где жить, то вы с легкостью можете прикупить достойное жилье. Звучит как рекламный слоган, но это действительно так.

И напоследок хотелось бы поговорить о жителях. Ведь именно люди создают непередаваемую атмосферу каждого города. И для ЗАТО

это особенно важно, ведь в закрытом населенном пункте своя социальная атмосфера, где все друг друга знают, а любые новости и сплетни разлетаются мгновенно. Так вот, в Железногорске люди мне нравятся больше. Они тут проще и доброжелательнее. Даже не знаю, с чем это связано. Вы не подумайте, среди зеленогорцев тоже есть прекрасные люди, с которыми приятно общаться. Но, к сожалению, в обоих городах можно столкнуться и с откровенным хамством. Все люди разные, и каждый оставляет свой след. Однако железнородец в общении приятнее. И это создает хорошее впечатление от города в целом. А еще мне повезло с коллегами, все они люди образованные, обладающие неплохим чувством юмора.

Прожив пару лет в Железногорске, я привык ко всем его странностям и полюбил все его хорошие стороны. Не думаю, что вообще стоит спорить, чей город лучше. Везде есть и недостатки, и прелести, а вот последние нужно ценить и сохранять. Маленькие города должны держаться за свою уникальность и беречь нажитые традиции, чтобы иметь неповторимое лицо.

У меня все.

С недавних пор житель ЗАТО г.Железногорск Сергей ИСАЧЕНКО



Слева - стильный зеленогорский.

Справа - побитый жизнью железнороцкий.

Ребенком я довольно часто посещал Железногорск, тут живут мои родственники, и я как добропорядочный внук-брат-племянник до определенного возраста каждое лето гостил у них. Затем этот город лет на десять выпал из моей жизни. В эпоху получения высшего образования обитель спутникостроителей и атомщиков вновь замелькала на горизонте, и я стал сюда наведываться - опять-таки в качестве гостя. Кто бы мог тогда подумать, что работать и жить мне придется именно в Железногорске?

За время моего отсутствия город изменился, и его было приятно заново изучать. Волей-неволей приходилось сравнивать вновь открытый мною Железногорск и уже привычный Зеленогорск. Безусловно, это две абсолютно разные территории, с каждой из которых меня связывает определенная история.

ИТАК, начнем с простого. Что сразу же бросается в глаза? Правильно - архитектура. Города во многом похожи. Однако в Железногорске осталось много артефактов советской эпохи - вывески, лепнина на домах, ДК с колоннами и прочие радующие глаз элементы. При взгляде на город изнутри становится понятно, почему его сравнивают с Санкт-Петербургом. Не знаю, насколько действительно они похожи, но на фоне других закрытых муниципалитетов Железногорск смотрится достаточно интересно. А еще здесь есть парк, и это отличное место для отдыха и проведения мероприятий. Такого в Зеленогорске нет, цените это!

Второй пункт - удобство. Комфортная жизнь складывается из нескольких моментов. Скажу сразу, со многими прелестями взрослой жизни я столкнулся именно тут, поэтому не могу знать на сто

временем представители железнороцкого автопарка стоят рядом с чистыми и красивыми зеленогорскими коллегами. Возможно, такое состояние местного общественного транспорта связано с сомнительным ямочным ремонтом, когда аккуратно вырытые посреди дороги прямоугольные выемки неделями мешают водителям нормально перемещаться по городу. Пардон, но такого в Зеленогорске тоже нет.

Кстати, отдельное спасибо хочется сказать тому, кто придумал сделать Восточную на горе. Весь город стоит на одном уровне, и только спортивные жители микраги ежедневно совершают зарядку, спускаясь и вновь поднимаясь к своим домам. Однако стоит признать, зеленогорцы тут всех уделали, разместив на горе весь больничный городок. Особенно радуются мамы с чадами на руках и в колясках, ведь в детскую поликлинику Зеленогорска ведет узкий тротуар со ступ-



Полоса препятствий для зеленогорских мам с колясками.

СОБАЧЬЕЙ ЖИЗНИ СОБАЧЬЯ СМЕРТЬ



У нас убили Дочку. Это собаку так звали, не пугайтесь. А у нас - это на ПАТП. Работаю я там. И ничего бы не было в истории особенного, бездомных собак время от времени отстреливают, если бы не одно но.

Вы видели когда-нибудь настоящую собачью семью? Нет, не собачью свадьбу, а именно семью? Со всеми атрибутами семейной жизни: ласками, нежностью, заботой, ссорами, играми и т.д. Вот и я не видел. А тут появилась на ПАТП несколько лет назад очень симпатичная, абсолютно белая (если отмыть как следует) лайка-полукровка. Естественно, назвали Белкой. Собственно, практически все бездомные собаки - или уж совсем беспородные, или полукровки. Ну не уследили хозяева за своим питомцем, и получились щенки полулайки, полуовчарки, плюс чего-то там еще. Рано или поздно такие особи оказываются на улице. Кому нужны бастарды? Оговорюсь сразу, в отношении безнадзорных животных я абсолютно не сентиментален. Пару тройку раз меня кусали ничейные собаки, и удовольствия от этого я не получил. Не вызывают у меня слез умиления и бабушки-старушки, по утрам выставляющие миски с едой возле подвальных окошек. Это, знаете ли, такое милосердие - себе не в убыток. Бедных кошечек покормить и не напрягаться. Если уж такие сердобольные, то возьмите домой животину. Еда, туалет, почесать, к ветеринару свозить - все как положено.

Ну да ладно, отвлекся. Следом за Белкой, как водится, появился и ухажер. Не может симпатичная дама без жениха. Здоровый, лобастый, мохнатый и добродушный. Конечно, окрестили Михой. Какая у них с Белкой любовь была! У людей такую не всегда увидишь! Потом, чуть позже, добавились еще две собаки. Абсолютно беспородный Бородач и Доча, наполовину овчарка. Получилась у них такая странноватая шведская семья. При этом Доча была стерилизована, так что гаремом и не пахло. К тому же Миха оказался однолюбом.

Год назад Белку убили собачники. Хорошее им название народ придумал. Не знаю, как они деньги за эту работу получают - сдельно, с каждой собачьей головы, или на окладе сидят? Я бы ни за какие бешеные бабки на такую работу не подписался. При всем понимании, что кому-то нужно ее выполнять. Миха был сам не свой, тосковал, но семейство не бросил. Так и жили они втроем. Все предприятие их кормило: и водители, и кондукторы. Даже куриные лапы и крылья покупали специально, чтобы собак побаловать.

А тут, буквально на днях, очередная облава. И под раздачу попала Доча. Кобели уже ученые, чуть что почуют - их днем с огнем не найдешь. Пока каким-то образом умудряются не попадаться. А отстрел был не просто так, плановый. Говорят, собаки на коров девятокских напали. Чуть какая! Где коровы и где собаки? А если и погоняли буренок, так правильно сделали. Выпустят скотинку на вольные хлеба - та

и бродит где ни попадя, по клумбам, газонам, никто ей не указ. Только вот у коров, в отличие от собак, дом имеется и хозяева. За них есть кому заступиться, жалобу куда следует накатать. Хотя по сути - те же самые бродячие животные. Пастуха нет - тогда можно отстреливать.

В общем, убили Дочку, остались Миха с Бородачом одни. Женщины на предприятии ревели в голос. А знаете почему? Жалко, конечно, собаку. Слов нет. Ласковая была, добрая, богом обиженная. Рожать-то не могла, какая собака без щенков - все инстинкты перепутались. Не мужик и не баба. То есть не кобель и не сучка. Как говорится, господу видней, судьба такая.

А теперь о главном. Не писал бы я про это не столь значительное событие. Подумаешь, бездомную собаку убили! Вопрос в том, как именно убили. Уж не знаю, какой яд или что там еще используют собачники при отстреле животных, но Дочка прибежала умирать туда, где жила. То есть на ПАТП. И умирала с пеной и конвульсиями на руках у женщин. Собачники оправдываются - псина без ошейника, значит, бездомная, имеют право стрелять. Да, имеете, конечно... Даже если собака от хозяина сбежала - имеете. Вот только, насколько мне известно, собак обязаны временно усыпить, доставить в приют и какой-то период держать там, вдруг хозяин объявится. Сколько ни пытались эти приюты создавать, ничего хорошего не выходит. А уничтожать легче, быстрее и экономнее.

Олег Анатольевич

ФЕДЬКА



Вообще-то Федька была на самом деле Федорой. Но в нашей семье маленькую и злую собаку звали Федькой. Ею она и померла.

Однажды, лет 20 тому назад, тетя Оля выносила мусор и заметила среди кучи бытовых отходов мешок. Она и обратила на него внимание только потому, что мешок шевелился. Содержимым тряпичного баула и была наша Федя. Крошечный грязный щенок с переломанными лапами. Тетя Оля работала медсестрой, поэтому несчастного пса выносила. Правда, мужу сказала, что это кобелек. Почему? Потому что дядя Витя ужасно недолюбливал собак женского рода. Утверждал, что они все злые. Одно дело - суки. Так Федора стала Федькой.

Через несколько недель после своего чудесного исцеления, найденный перекопал к нам. Произошло это, когда дядя Витя неожиданно для себя сделал неприятное открытие, что его пес - девка. Федька, кстати, сама виновата: сдала себя, присев на прогулке по малой нужде. Вопрос о дальнейшем проживании сучки в семье тети Оли встал ребром. Как в мультфильме про «Простоквашино» - или он или я. Точнее - она!

Сначала мой папа был категорически против собаки в квартире. Мы с сестрой ревели и ходили за ним, дыша в затылок, несколько дней. В конце концов уговоры, мольбы и беззвучные киношные рыдания сделали свое дело. Папина защита дала брешь, и он выбросил белый флаг. На следующий день Федька переехала к нам.

Всю свою долгую собачью жизнь она была злой и противной, но моего отца любила до беспамьяства. Каждый раз болонка встречала его с работы ритуальным танцем, и пока была молодая, исполняла коронный номер - завис в воздухе. Отец поднимал ее вместе с резиновым кольцом высоко над полом, и Федька, крепко сцепив челюсти, болталась в воздухе, словно сосиска, довольная своим триумфом.

Мы все ее очень любили, хотя через раз были ею покусанные. Видимо, людскую «доброту», благодаря которой она когда-то оказалась на помойке, собака запомнила и платила представителям человеческой расы той же монетой.

Моя мама всегда рано ложилась спать, и когда подходило это особое время, Федька занимала свой пост под кроватью. Если по какой-то причине мама задерживалась и не появлялась в спальне в назначенный час, то морда с розовой от съеденного недавно борща бородой начинала то и дело выглядывать из-за двери. Взгляд Федьки в ту минуту был не только суров, но и полон негодования. Мол, скоро ты там? Сколько можно ждать!

Иногда мама нарочно не обращала внимания на лохматого стража, но Федька так просто не сдавалась. Болонка начинала нервничать, громко зевать, а гляделки с укоризной продолжались до той поры, пока мама не сдавалась и не отправлялась почивать. Попробуй откажись, когда тут такой тотальный контроль!

Однажды к нам в гости пришел дядя Витя со своей новой собакой. По какой-то причине он вдруг изменил своим принципам и купил девочку-шпица по имени Минка. Федька такое предательство предыдущему хозяину не простила и встретила Минку совсем недружелюбно - крупная, с широченной, словно лавка, спиной шпица обмочилась от страха прямо в коридоре.

Федька прожила в нашей семье 16 долгих лет. Маленькая злая болонка с мужским именем.

Катерина СОКОЛОВА

МЫ ПОТЕРЯЛИ ВАРЮ



Здравствуй, уважаемая редакция!

В нашей семье три года жила любимица - собака лабрадор-ретривер по кличке Варя. Это была умная, ласковая и преданная собака, и мы все ее очень любили. Но по обстоятельствам нужно было сделать стерилизацию, и мы обратились в ветеринарную клинику Железнодорожского района. Собаке сделали операцию, за которую мы отдали немаленькую сумму - 7000 рублей. Животное отпустили домой, а мы соблюдали все указания.

Но на следующий день после повторного осмотра и инфузионной терапии Варя погибла, а поскольку

были выходные, вскрытие оказалось невозможным.

Мы обратились за разъяснением к оперирующему врачу, но получили ответ, что все сделано по правилам и по стандартным методикам. Деньги возвращать отказались, хотя сначала вроде говорили, что часть вернут, вычитут только за лекарства, что надо ждать от них письма. Письма не было две недели. Но когда оно пришло, мы узнали - наш запрос, оказывается, необоснованный.

По нашим предположениям, все-таки врачи допустили какую-то ошибку - либо у собаки началось внутреннее кровотечение, либо случился инфаркт. Но со-

трудники клиники ошибку свою не признают. Если все прошло в штатном режиме, как нас уверяют, Варя не должна была погибнуть. А понять, были ли осложнения по ходу операции, невозможно, так как животное не вскрывали. В письме они сообщают, что мы вправе обратиться в суд для урегулирования спорных вопросов в рамках законодательства РФ.

Уважаемые ветеринары! После произошедшего к вам нет больше доверия, и случись что, в следующий раз мы обратимся в другие клиники или к частным специалистам, чтобы быть спокойными за братьев наших меньших.

Т.Т.ЮШКОВА

ВЫБРОШЕННЫЕ В ПОЛЯХ ДОДОНОВО



Пишу сюда, потому как наболело! До каких пор наши «добренькие гуманисты», «любители животного мира» будут по-тихому избавляться от ненужных, незапланированных щенков, выбрасывая их в полях Додоново? На днях мы обнаружили там очередной подарок: коробку с тремя маленькими, беспомощными кутятами...

Утопить-усыпить рука у кого-то, видно, не поднялась, не захотел человек грех на душу брать... А выкинуть детей на голодную смерть с глаз долой - это

уже становится недоброй традицией. Ни в коем случае не призываю убивать ненужных животных! Нет! Я прошу следить за своими питомцами, чтобы не было таких нежданных-негаданных плодов дворовой любви. Наши активисты из «Пушистик» и «Мокрого носа» с ног сбиваются, подбирая, спасая, пристраивая этих бездомных. Огромное им спасибо! Железнодорожцы, давайте оставаться людьми! Ведь мы в ответе за тех, кого приручили!

Галина ПАНТЕЛЕЕВА

ПОД КРЫЛОМ ПАРАЛЕТА



50 км/ч - это много или мало? Если ехать на велосипеде, ветер ревет в ушах, мир вокруг размывается в одну яркую картинку, и захватывает дух. Если же лететь по воздуху на парашюте - скорость не ощущается вовсе, а под ногами степенно и неторопливо проплывают овраги, деревья, дома и реки. Может быть, именно поэтому ни капельки не страшно, и хотя на высоте в полкилометра чувство самосохранения должно просто вопить об опасности, испытываешь странное умиротворение... «Гиг» прокатился по небу вместе с парашютистом Александром Орленко из красноярского клуба Sky24, а заодно поговорил о полетах, безопасности и особенностях пилотирования парашюта.

ЭТО НЕ ПАРАШЮТ

Сегодня, чтобы подняться в воздух, не обязательно быть профессиональным пилотом или учиться в летной школе. Современные летательные аппараты уже не такие баснословно дорогие, как раньше, а освоить их пилотирование способен практически каждый. Наверное, самым доступным, интересным в управлении и безопасным можно считать именно парашют.

- Парашютизм для меня уже не вид спорта, а образ жизни, - признается Александр Орленко. - Все началось еще в 2008 году, я ходил в клуб «Юный авиатор» на острове Татышев в Красноярске. Тогда и попробовал полетать. Помню, как впервые поднялся в воздух на парашюте и испытал невероятное чувство комфорта, словно наконец-то оказался в своей стихии. Наверное, этот момент и определил мою дальнейшую жизнь. В небе я чувствую себя как дома!

Парашютан - это крыло из воздухопроницаемой тка-

ни, которое надувается в полете набегающим потоком и приобретает заданную форму. Внутри расположены вертикальные тканевые перегородки, задающие профиль. С виду мягкий и легкий кусок материи в воздухе становится жестким и прочным. В народе его иногда ошибочно называют парашютом. Хотя парашют действительно когда-то произошел от парашюта, он давно превзошел «праотца» по аэродинамическим свойствам. Если парашют создан для плавного приземления, парашютан - именно для полетов, в том числе с использованием восходящих потоков воздуха. Пролететь таким образом можно довольно много! Невил Хьюлетт из Южной Африки в 2008 году установил мировой рекорд на открытую дальность свободного полета на парашюте - он преодолел 502,9 километра. Рекордсмен провел в воздухе 7,5 часа, средняя скорость его передвижения составила 67 км/ч.

НЕБЕСНАЯ ТЕЛЕГА

Летать можно не только в режиме свободного планирования, но и с использованием мотора. Если вы увидите человека на парашюте с пропеллером за спиной - перед вами не Карлсон, а всего лишь мотопарашютист. А если по небу летит целая трехколесная телега с огромным винтом на корме - это уже парашют. О нем и пойдет речь дальше.

Выучившись пилотированию «на крыле», Александр Орленко вместе с друзьями-парашютистами несколько лет назад организовал собственный клуб Sky24. Ребята регулярно выезжают полетать за город и с удовольствием катают на

парашюте желающих. Аппарат поднимается в воздух и набирает высоту за счет двигателя - винта в задней части телеги-трайка. Чтобы взлететь, нужно сначала как следует разогнаться. Телега тянет за собой крыло, парашютан раскрывается, наполняется воздухом, натягивает стропы, и вся конструкция в результате отрывается от земли. Управляется полет клевантами, которые крепятся к стропам. При повороте пилот слегка подгибает заднюю кромку крыла с правой или левой стороны.

- Мы летаем за городом в районе Кубеково - очень живописное место, с высоты открывается потрясающий вид на Красноярск, Енисей, поля и леса, - говорит Александр Орленко. - Каждый раз, как и положено, сообщаем диспетчерам Емельяново, что в таком-то квадрате будут летать парашюта. Не предупредить нельзя! Наши аппараты способны подняться на 2 километра вверх, встретить на такой высоте небольшой самолет или вертолет вполне реально. Хотя обычно для обзорного, так называемого экскурсионного, полета 500 метров более чем достаточно. Надо учитывать еще, что с

каждым километром температура воздуха падает градусом на пять.

ВСЕ В РУКАХ ПИЛОТА

Насколько экстремально это увлечение? Существует ли опасность для жизни и здоровья? Если вспомнить недавнюю историю о разбившемся в Подмосковье парашютисте, становится жутко.

Здесь, как и во многом другом, все зависит от человеческого фактора. Парашютан сам по себе очень безопасный, прочный и надежный. Его не может ни с того ни с сего сложить в воздухе, не оборвутся и не перепутаются стропы - если, конечно, их состояние проверили перед полетом. Все известные на сегодня трагические случаи происходили по вине самих пилотов, из-за их ошибок и просчетов. Как бы ни был прост в управлении и обращении парашют, важно помнить, что это не игрушка. Особенно когда речь идет о высоте, падение с которой стоит жизни.

Полет на парашюте - целое искусство, которому нужно специально обучаться. Необходимо знать основы аэродинамики и представ-






лять, как поведет себя крыло в тех или иных обстоятельствах, изучить штурманское дело и даже метеорологию. Парашютан может сложиться в полете только при неправильном пилотировании или неблагоприятных погодных условиях. Поэтому перед тем как отправиться ввысь, пилот должен тщательно оценить обстановку и риски: откуда дует ветер, какая облачность, не намечается ли дождь. Конечно, от пары капель воды крылу ничего не будет, но при сильном намокании парашют частично теряет подъемную силу. Не говоря уже о том, что даже после высыхания растянувшиеся в полете крыло и стропы больше не придут в правильную форму. Если прямо в небе заглох мотор или кончился бензин - ничего страшного, парашют не сверзнется с высоты, а продолжит планировать на крыле. Главное, чтобы было где посадить агрегат. Поэтому траектория полета должна рассчитываться таким образом, чтобы из любой точки маршрута всегда можно было вернуться обратно.

Все в руках пилота!

Евгения ПЕРЕСТОРОНИНА
Фото vk.com/para.sky24



Экипаж парашюта «Skybike» состоит из двух человек - пилота и пассажира. Они защищены дугами безопасности, а кресла оснащены 4-точечными привязными ремнями, как в пилотажных самолетах.

Отступление от главной темы изложения					Корабельное дерево					2
Член команды Ясона (греч. миф.)			Стихотворение Пушкина		Историческая провинция во Франции		Вещи, груз, багаж			
			Стол столяра		Венгерский композитор, пианист		Тонкое кружевное плетенье			2
Нечто поразительное, сверхъестественное		Близкое прошлое		Промысел-хобби	Колокольчик на шее коровы	3			Негромкий, нечленораздельный звук	5
Право управлять, могущество		Кондитерские изделия, лакомства					Короткая и легкая шуба			
		Южное хвойное вечнозеленое дерево		Внешний вид, наружность	То же, что взгляд				Землеройное животное	Лучший друг зятя
	Болотная трава		Город-курорт в Мексике				Способность к эстетическому восприятию	Ходячая мышеловка		
Ее не разгибают, когда тяжело работают	1	4				Белое сладкое вещество	Разновидность сельди	Приятное безделье (разг.)		
Булочная пряность	Кавказская пленница	Монета Вануату	Вечный антагонист зла		Толстая палка	Стихотворный размер	Процесс удаления пыли с ч.-л.	Дискуссия, полемика (син.)	Бал при Петре I	
		Хранилище зерна (устар.)								
Родинка, возможное доброкачественная	Косметическое средство	Приток Оби	Муж. имя (др.-евр.) «утешающий»	Белый медвежонок (мульти.)		Отходы мукомольного производства	Дорожка для велосгонок	Практическое знание		
				Легкомысленная женщина						
	4	Демоническое существо (греч. миф.)	Близкий родственник		Нем. драматург, основатель театра «Берлинский ансамбль»	Продукт питания		5		
		Стопка бумаги	Камерунский писатель							
Военный художник					Тонкая, скрытая насмешка					

Ответы на сканворд №24

ПО ГОРИЗОНТАЛИ: Бабушка. Тесла. Елабуга. Берлиоз. История. Дело. Собака. Убыль. Пери. Мотыль. Иисус. Аут. Хомяк. Ханум. Вифлеем. Кринка. Бурре. Цата. Гуно. Ирида. Аккорд. Верн. Ория. Аквамарин. Такелаж. Баян. Откол. Желе. Чуткость. Имбирь.

ПО ВЕРТИКАЛИ: Бастурма. Цвейг. Архар. Урук. Идиот. Облицовка. Лом. Ущербность. Отек. Комбайнер. Разбои. Квас. Амбал. Байрон. Илек. Блажь. Транзит. Псих. Тятя. Анкета. Андреи. Урман. Крик. Олби. Инок. Амон. Осел. Лулу. Кадр. Рукоять. Тема. Держатель.



ПЯТЬ ДНЕЙ ВЕТРА

Любите ли вы многодневные гонки так же, как любят их железногорские спортсмены? Девять жителей ЗАТО в начале июня приняли участие в велогонке «Пять дней ветра» на просторах Хакасии.

КОМУ времени уже установилась настоящая летняя погода, но еще не понаехали активные «руско-туристы». Так что база на Беле была полностью заполнена спортсменами-любителями и их семьями. Этапы многодневки в этом сезоне распланировали следующим образом: первый день - скоростная гонка вокруг Малого Беле по часовой стрелке, 37 км; второй день - горный этап, 26 км с набором высоты 800 м; третий день - марафон 97 км с набором высоты 1400 м; четвертый день - опять на скорость вокруг Малого Беле, но

в обратную сторону - 37 км; пятый день - гонка 15 км с раздельным стартом, финиш на горе Чалпан с набором высоты 300 м.

«В предпоследний вечер часть гонщиков повалил непонятный вирус, и на крайний этап многие вышли с недомоганием - хорошим таким недомоганием, - написал Евгений Бушуев после гонки на сайте Федерации велоспорта. - Не уберется и лидер генеральной классификации Павел Андреев, поэтому Евгений Родионов и вкатил ему две чистые минуты на разделке, тем самым выиграв в генерале. Отмечу

нашего воспитанника Романа Парецкова, парень 2003 года рождения, а прошел все пять дней испытаний как ни в чем не бывало!»

Всего участники ветреной пятнадцатидневки накатали 212 км и набрали 2,5 км высоты. Такая нагрузка может показаться чрезмерной человеку неподготовленному, но настоящему любителю велосипедных гонок - в самый раз. Желющих испытать свои силы собралось больше обычного - 57 человек. Удивительно, но самой малочисленной группой оказалась не женская, как раньше, а мужская старше 40 лет. Первый же этап определил фаворитов в общем зачете: тройка лидеров из Красноярска Родионов-Андреев-Хазов в таком же порядке заняла пьедестал почета по

итомам всех пяти этапов в группе «мужчины до 40 лет». Среди мужчин за 40 не было равных железногорцу Евгению Бушуеву, председателю городской Федерации велоспорта. У него первое место на всех пяти этапах и в общем зачете своей возрастной группы. Третье и четвертое места заняли Игорь Воробьев и Андрей Барбашин из Подгорного. В абсолютном Бушуев стал пятым, оставив позади многих более молодых спортсменов. Среди женщин первой стала Дарья Рогозина из Воронежа, второй - иркутянка Наталья Чеботарева. Бронзу завоевала железногорская спортсменка Наталья Лузан, буквально в шаге от пьедестала, на четвертом месте, оказалась жительница ЗАТО Виктория Нурдавлетова.

ДЕЛАЙ КАК ЙОГ

На стадионе «Труд» 18 июня прошло открытое занятие по йоге для всех желающих.

СЛАБО верилось, что в 9 утра воскресенья народ активно потянется на стадион. Однако железногорцы с удовольствием встали пораньше, пока дневная жара еще не вступила в силу, и пришли на зарядку. В итоге 60 человек! Мужчины и женщины, дети, пенсионеры выполняли асаны и медитировали под руководством инструкторов Елены Аркуши и Ольги Кузнецовой. Упражнения оказались простыми и доступными для понимания, единственным ограничением для неподготовленных йогов стали возможности их организмов. Но и это поправимо, если практиковаться регулярно. Кстати, по многочисленным просьбам горожан решили подобные утренние занятия обязательно продолжить - следите за анонсом!



Сборная России стала бронзовым призером чемпионата Европы в Австрии. К третьему месту в смешанной эстафете железногорскому триатлонисту Дмитрию Полянскому пришлось бежать босиком.

БОСИКОМ К ПОБЕДЕ

ВАВСТРИИ в Китцбюэле завершился чемпионат Европы по триатлону, сообщает портал «Крайспорт». Последним видом программы соревнований стала смешанная эстафета.

В составе сборной России в этой гонке выступили железногорец Дмитрий Полянский и спортсменка из Красноярска Анастасия Абросимова. Вместе с товарищами по команде Анастасией Горбуновой и Владимиром Турбаевским они стали бронзовыми призерами чемпионата. Победили датчане с результатом 1.15.17, на семь секунд опередив французов - 1.15.24, россияне уступили лидеру 15 секунд - 1.15.32. Юниорская сборная России завоевала серебро эстафеты.

«Совсем недавно эстафету включили в Олимпийские игры,

и ценность этой медали очень возросла! - написал Полянский в соцсетях. - Пришлось даже рискнуть пробежать босиком на своем этапе, чтобы нивелировать отставание от группы отрыва! Всегда хотел попробовать так сделать, чтобы не тратить время на надевание кроссовок».

В личной гонке Полянский рассчитывал на медаль, о чем и написал в «Инстаграме»: «Спустился три года чемпионат Европы вернулся в Китцбюэл, чему я очень рад. Это один из самых живописных стартов. Три года назад здесь у меня было серебро. Будем считать, что это задача минимум и на предстоящую гонку!» Однако спортсмен в итоге занял только десятое место. По его словам, так случилось из-за сложностей на беговом этапе.

Подготовила Евгения ПЕРЕСТОРОНИНА

СОВКОМБАНК



КРЕДИТЫ НАЛИЧНЫМИ
для автовладельцев

от 17% годовых*

МНОГО ДЕЛ. БОЛЬШИЕ ПЛАНЫ

звонок по России бесплатный
8 800 200 6230
www.sovcombank.ru

* ДК под залог авто. Сумма 50 тыс. - 1 млн руб. Срок 12-60 мес. Ставка: 17% годовых (целевое расходование менее 80% суммы кредита), 19% годовых (целевое расходование более 80% суммы кредита). Авто с пробегом до 1 000 км включительно. Требования к заемщику: 20-85 лет. Док-ты: паспорт РФ, второй документ удостоверяющий личность, свидетельство ТС, ПТС, полис ОСАГО, письменное согласие супруга(и) (в случае, если ТС приобретено в браке), фото ТС. ПАО «Совкомбанк». Генеральная лицензия ЦБ РФ №963. На правах рекламы.



ЛУПИ ПО ВОРОТАМ!

Сергея Спартаковича читатели «ГиГ» помнят по его репортажам с чемпионата мира по футболу в Бразилии в 2014 году и ЕВРО-2016 во Франции. На этот раз мировой футбол приехал в Россию, баталии Кубка конфедераций-2017 развернулись сразу в четырех городах - Москве, Питере, Казани и Сочи. Конечно же, специальный корреспондент «ГиГ» не мог пропустить такое событие. Спартакович делится с читателями впечатлениями о первых днях турнира, причем в своей излюбленной манере - метко, хлестко и с азартом истинного болельщика.

ЛЕТЕЛИ на Кубок конфедераций и думали: опять вера, надежда и на финише нелюбовь?

После провалов сборной России на последних турнирах выход из группы будет считаться относительным успехом. Ну а чего еще хотеть, если в рейтинге ФИФА наша сборная еще никогда не была так низко? Большинство считают, в том числе и букмекеры, фаворитом сборную Португалии, чемпиона Европы-2016. Далее расположились по нисходящей Чили и Германия. Почему Германия, чемпион мира-2014, не фаворит, объясняется просто: Йохим Лёв везет не основных игроков, а ближайший резерв. Что тоже, кстати, неплохо. Германия легко наберет, как и канадцы в хоккее, три примерно равные сборные - насколько развит в этой стране футбол.

...И вот долгожданная игра. Россия против Новой Зеландии - 2:0. Впечатление неоднозначное! Если наши играли по сопернику, то тогда все понятно: зачем упираться с этим колхозом из Новой Зеландии, где на первом месте из спортивных предпочтений всегда было и будет регби? А если все-таки старались по максимуму, как могут? Второе, на мой взгляд, вернее... Очень раздражало, когда игроки, предлагая себя, забегали в свободную зону, вполне логично получали мяч, делали рывок на 10-15 метров, тут же тормозили в поисках партнера и чаще отдавали мяч назад. Зачем? Зачем ты тогда делал рывок? Мне сие непонятно вообще. Ну, режь угол, иди в обводку, борись или, на худой конец, лупи в сторону ворот! Ладно, три очка не пахнут. Но игра, по моей личной оценке, тянет от силы на троечку.

Теперь о позитиве. Не сказать, что Пи-



тер живет футболом, но организация соревнований на хорошем уровне. Правда, иногда даже мне, гражданину России, было непонятно, куда идти и что делать, - не говоря уже об иностранцах! Но минусы скрашивались вежливым участием волонтеров и служб, готовностью помочь, улыбками. И конечно, хочется отметить великолепный стадион «Зенит-Арена». Выше всяких похвал! Вантовый мост, сам стадион, окруженный водой, зеленый парк Крестовского острова - все это создало отличный архитектурный ансамбль. На очень высоком мировом уровне - а мне есть с чем сравнить.

Во второй день в Казани играли Португалия и Мексика - в той же группе «А», куда вошла Россия. Прекрасный матч! Портвейн против текилы. Технические, быстрые, жесткие потомки ацтеков, казалось, все равно уступят не менее техничным, зато более изящным и тактически выученным чемпионам Европы. Ан нет, в добавленное время Мексика все-таки вырвала ничью. В Казань мы не полетели, конечно же, так что наслаждались трансляцией по ящику.

Матч Чили-Камерун группы «Б» уже смотрели непосредственно на стадионе в Москве. Тут все было организовано более слаженно, чем в Северной столице. Еще бы, не первый раз спартаковский стадион принимает международные матчи! Проезд на бесплатном метро, проход на стадион, быстрый выход - если за организацию в Петербурге можно поставить

четыре с плюсом, то здесь твердая пятерка. Мало пьяных, никакой агрессии, все на позитиве, с улыбками и шутками. Приятно! Сама игра не удивила. Одна из сильнейших команд мира, сборная Чили, победила уверенно. Пусть не без косяков, но в исходе матча никто не сомневался. Народ поддерживал обе команды, пуская волну, когда игра тускнела, и футболисты, будто подхватывая народный перформанс, начинали играть активнее.

...После просмотра двух последних матчей среди болельщиков возникли споры из-за нововведений турнира. Речь идет об использовании видеоповторов для вынесения судейских решений в спорных моментах. Впервые в истории футбола арбитр спустя минуту отменил ранее засчитанный гол - тот, что португальцы закатили мексиканцам. В игре Чили-Камерун по видеозаписи полторы минуты решали, засчитать ли мяч в ворота Камеруна. В итоге все-таки засчитали. Мнения болельщиков по поводу новых фишек разделились. Одни уверены, что это профанация футбола, а отмененные голы делают эмоции зрителей на ноль. Другие - за справедливость решений арбитров. Честно говоря, мы сами к единому мнению пока не пришли. Будем смотреть дальше.

P.S. Пока верстался номер, сборная России провела еще одну игру - на этот раз с фаворитом турнира, Португалией. Баталии развернулись 21 июня в Москве. Как проходила встреча, читайте в следующем репортаже «ГиГ» с Кубка конфедераций-2017.

Сергей СПАРТАКОВИЧ

Фото пользователей «Инстаграма»

КВЕСТ НА ВЫЖИВАНИЕ

На стадионе «Труд» 16 июня прошла спартакиада трудовых отрядов старшеклассников.

КОМАНДАМ нескольких школ, ДЭБЦ, Молодежного центра и Дворца творчества пришлось пройти сложный квест. Некоторые препятствия организатору соревнований, МАУ «КОСС», помогли подготовить авторы проекта «Испытание Сибирью».

Приседать, преодолевать преграды, бегать и перетягивать канат участникам пришлось на тридцатиградусной жаре. Так что квест стал мини-школой выживания. Однако от подростков понадобилось еще и проявить творческие способности: подготовить и разыграть миниатюру, изображающую тот или иной вид спорта.

Все участники спартакиады получили сладкие призы и запас внутренней валюты - «затошек». По окончании летнего трудового сезона импровизированные деньги можно будет обменять на вполне настоящие бонусы! Первое место заняла самая выносливая школа 93, второе - у учеников 101-й, замкнула тройку лидеров школа 97.

Ирина СИМОНОВА



ОТСТРЕЛЯЛИСЬ

В выходные на стрелковом стенде Горнохимического комбината прошли соревнования по стендовой стрельбе.

ВДИСЦИПЛИНЕ «Спортинг-компакт» состязались в двух группах: новички и более опытные спортсмены, сообщает сайт комбината. Как отмечают организаторы, с каждым разом уровень подготовки участников повышается, а вчерашние новички набирают все больше очков. Впервые за время существования стрелкового стенда ГХК в соревнованиях участвовала женщина - Ксения Гунько из ПРЭХ. Правда, призовых мест она пока не заняла, но все впереди!

Борьба оказалась напряженной в обеих группах. Лидером в командном зачете стали спортсмены железногорского филиала «Атом-охраны», второе место у комбинатоправления, бронза досталась представителям УРФЗ ГХК.

В личном зачете призерами стали:

- Группа «А» - опытные участники
- 1 место - Михаил Латышев (ООО «ПРЭХ ГХК»)
- 2 место - Андрей Галкин (КУ ГХК)
- 3 место - Павел Тюкавкин (УРФЗ ГХК)
- Группа «В» - начинающие
- 1 место - Виталий Горбатов (КУ ГХК)
- 2 место - Игорь Куксин (КУ ГХК)
- 3 место - Андрей Пронин (ООО «ПРЭХ ГХК»)

Михаил НОВЫЙ





Только бросив пить, Петрович впервые в жизни понял, что он не так уж и клево танцует...

Что бы я ни собрался делать, у моей бабушки есть такая же история, в которой кто-то умер.

Устали искать свою половинку? Возьмите две четвертинки!

Дорогой, у меня две новости. Одна хорошая, вторая плохая. - Давай с хорошей. - Я больше так не буду...

Тридцатилетний Антон разбирал свои старые вещи и нашел среди них тамагочи. Оголодавшее чудовище разделалось с парнем за десять минут.

После драки на свадьбе я понял - шампанское сильнее всего ударяет в голову, когда оно в бутылке.

Мужики, срочно нужна помощь! Друг купил билет на финальную игру Лиги чемпионов в Милане, «Реал» против «Атлетико». Но проблема в том, что в ту же субботу у него, оказывается, свадьба. Короче, он спрашивает, никто не хочет пожениться вместо него? Фото невесты может выслать в личку.

Мужчины, как книги: бывают скучные, бывают интересные, а бывает, в них деньги спрятаны.

ОБОИ
СЕТЬ МАГАЗИНОВ
ЦЕНТР

РАСПРОДАЖА!
на все виниловые обои
СКИДКА 40%

Адрес: ул. ПАРКОВАЯ, 16, тел. 751-752

Сан Саныч
ул. КУРЧАТОВА, 6а
**ПОСУДА • ХОЗТОВАРЫ
ВСЕ ДЛЯ РУКОДЕЛИЯ**

РАБОТАЕМ БЕЗ ВЫХОДНЫХ:
с 10.00 до 19.00
воскресенье - с 10.00 до 17.00

76-67-66

Все для дома и уюта!

ДОМ
ПЮБИМЫЙ

<https://lvk.com/krmk26>

- Теплые пластиковые окна
- Безупречные потолки
- Уютные балконы, лоджии (расширение, отделка)
- Удобные шкафы на лоджии и балконы

Скидки!!! Рассрочка!!!

АКЦИЯ!
балкон с внутренней отделкой **29990** рублей

77-06-69
8-908-223-46-69

ПОЧЕМУ ШУБУ НАДО ПОКУПАТЬ ЛЕТОМ?

И вот оно, долгожданное лето! Пора отпусков, шашлыков и купаний! Кажется, что о зиме и шубах даже думать не хочется! Но как показывает практика, именно летом выгоднее всего покупать шубу. И вот почему: самый большой выбор изделий из новых коллекций, максимальные скидки на коллекции прошлых сезонов, отсутствие очередей, возможность спокойно и обдуманно подготовиться к зиме. Да, лето — поистине выгодное время для покупки новой шубы!

МАГАЗИН ПО ВСЕЙ РОССИИ «Меховые традиции» открывает новый сезон ГРАНДИОЗНОЙ РАСПРОДАЖЕЙ шуб из коллекций прошлых сезонов с очень **ЩЕДРЫМИ ЧЕСТНЫМИ СКИДКАМИ до 70%!**

А также на выставке «Меховые традиции» представлены новые коллекции: более 1000 изделий из меха норки, овчины, нутрии, каракуля, бобра, королевского рекса, енота, лисы,

а также модные жилеты, дубленки и шапки. Цветовая гамма поражает воображение: от жемчужного до таинственного черного. Если Вы хотите подчеркнуть свой особенный стиль - для вас новые модные цвета - голубоватосиний электрик и пурпурная фуксия, а также апельсиновый. Различные отделки, декорирование натуральной кожей и стразами сделают ваш образ неповторимым. Размеры от 38 до 68.

Высокое качество изделий подтверждено гарантией и сертификатами. Каждое изделие имеет чип. На выставке можно легко оформить покупку в кредит, в том числе на 2 года без первоначального взноса*.

ТОЛЬКО ЛЕТОМ ИЩТЕ КРАСНЫЙ ЦЕННИК СО СКИДКОЙ ДО 70%!

Приходите примерить шубу в магазин по всей России «Меховые традиции»: **26 июня – Центр досуга пр. Ленинградский, 37 10.00-19.00**

Магазин по всей России

Меховые традиции®
Фабричные меха для драгоценных женщин

Кредит! **

до - 70%

26 июня с 10.00 до 19.00
Центр досуга

ГОРОД И ГОРОЖАНЕ

Рекламный отдел
75-99-99, 74-67-47

ДВЕРИ ПЛЮС ОКНА ПЛЮС
двери-окна24.рф
708-111-77-01-03
8-953-850-81-11

ОСТЕКЛЕНИЕ БАЛКОНОВ, ЛОДЖИЙ

ВНУТРЕННЯЯ, НАРУЖНАЯ ОТДЕЛКА

СТАЛЬНЫЕ ДВЕРИ
МЕЖКОМНАТНЫЕ
МОНТАЖ ДВЕРИ БЕСПЛАТНО!
* подробности у менеджеров

ОКНА ПВХ

пр. ЛЕНИНГРАДСКИЙ, 35
(ТД «НЕВА», цокольный этаж)